



RÉPUBLIQUE
FRANÇAISE

*Liberté
Égalité
Fraternité*

AGENCE
NATIONALE
DE LA COHÉSION
DES TERRITOIRES

CARTES ET DONNÉES

Atlas des quartiers prioritaires de la politique de la ville

Outil d'analyse et de comparaison
des quartiers prioritaires et
de leur environnement

JANVIER 2022

La reproduction de cette publication est soumise à autorisation de l'ANCT ;
contact : info@anct.gouv.fr

Directeur de publication : Yves Le Breton - **Responsable de collection :**
Agnès Reiner - **Directrice éditoriale :** Sylviane Le Guyader - **Coordination :**
Helga Mondésir - **Conception des tableaux :** Kablan Koffi - **Conception**
des cartes : Mélodie Martin, Hassen Chougar - **Responsable de la**
communication : Agnès Garderet - **Mise en page :** Stratéact'

Dépôt légal : janvier 2022 - ISBN : 978-2-492484-24-7

SOMMAIRE

Introduction 5

Les indicateurs 6

1. La géographie des quartiers prioritaires de la politique de la ville 9

Auvergne-Rhône-Alpes 10

Ain 12
Allier 14
Ardèche 16
Cantal 18
Drôme 20
Isère 22
Loire 24
Haute-Loire 26
Puy-de-Dôme 28
Rhône 30
Savoie 32
Haute-Savoie 34

Bourgogne-Franche-Comté 36

Côte-d'Or 38
Doubs 40
Jura 42
Nièvre 44
Haute-Saône 46
Saône-et-Loire 48
Yonne 50
Territoire de Belfort 52

Bretagne 54

Côtes-d'Armor 56
Finistère 58
Ille-et-Vilaine 60
Morbihan 62

Centre-Val de Loire 64

Cher 66
Eure-et-Loir 68
Indre 70
Indre-et-Loire 72
Loir-et-Cher 74
Loiret 76

Corse 78

Corse-du-Sud 80
Haute-Corse 82

Grand Est 84

Ardennes 86
Aube 88
Marne 90
Haute-Marne 92
Meurthe-et-Moselle 94
Meuse 96
Moselle 98
Bas-Rhin 100
Haut-Rhin 102
Vosges 104

Hauts-de-France 106

Aisne 108
Nord 110
Oise 114
Pas-de-Calais 116
Somme 120

Île-de-France 122

Paris 124
Seine-et-Marne 126
Yvelines 128
Essonnes 130
Hauts-de-Seine 132
Seine-Saint-Denis 136
Val-de-Marne 140
Val-d'Oise 144

Normandie 146

Calvados 148
Eure 150
Manche 152
Orne 154
Seine-Maritime 156

Nouvelle-Aquitaine 158

Charente 160
Charente-Maritime 162
Corrèze 164
Creuse 166

Dordogne 168

Gironde 170
Landes 172
Lot-et-Garonne 174
Pyrénées-Atlantiques 176
Deux-Sèvres 178
Vienne 180
Haute-Vienne 182

Occitanie 184

Ariège 186
Aude 188
Aveyron 190
Gard 192
Haute-Garonne 194
Gers 196
Hérault 198
Lot 200
Lozère 202
Hautes-Pyrénées 204
Pyrénées-Orientales 206
Tarn 208
Tarn-et-Garonne 210

Pays de la Loire 212

Loire-Atlantique 214
Maine-et-Loire 216
Mayenne 218
Sarthe 220
Vendée 222

Provence-Alpes-Côtes d'Azur 224

Alpes-de-Haute-Provence 226
Hautes-Alpes 228
Alpes-Maritimes 230
Bouches-du-Rhône 232
Var 234
Vaucluse 236

2. Données détaillées par quartier prioritaire 239

Auvergne-Rhône-Alpes 240
Bourgogne-Franche-Comté 250
Bretagne 256
Centre-Val de Loire 260
Corse 266
Grand Est 270
Hauts-de-France 278

Île-de-France 290
Normandie 306
Nouvelle-Aquitaine 312
Occitanie 318
Pays de la Loire 326
Provence-Alpes-Côte d'Azur 332

Introduction

Cette nouvelle édition de l'atlas des quartiers prioritaires de la politique de la ville vise à outiller en données statistiques thématiques les acteurs locaux en charge de ces territoires, qu'il s'agisse des signataires des contrats de ville, des élus, des préfets délégués à l'égalité des chances (Pdec), des sous-préfets ville, des centres de ressources de la politique de la ville...

Conçu par l'Agence nationale de la cohésion des territoires, ce document présente, dans une première partie, la géographie des quartiers prioritaires de la politique de la ville (QPV). À l'aide de cartes et de tableaux synthétiques, ces derniers sont décrits au travers d'indicateurs qui reflètent les trois grands axes de la politique de la ville : la cohésion sociale, le cadre de vie et le renouvellement urbain, le développement de l'activité économique et de l'emploi.

Les données sont ventilées à différentes échelles.

- Dans une première partie, les caractéristiques de l'ensemble des QPV des départements de chaque région sont présentées au regard de la situation dans l'ensemble du département.
- Dans une seconde partie, une déclinaison de ces indicateurs est faite à l'échelle des établissements publics de coopération intercommunale (EPCI). Les données des QPV sont ainsi replacées dans leur contexte géographique et socio-économique.
- Dans une troisième partie, des indicateurs des trois grands axes de la politique de la ville, présentés quartier par quartier, sont complétés par des informations sur d'autres zonages (quartier de reconquête républicaine, éducation prioritaire, zone franche urbaine) et sur des programmes relatifs à la politique de la ville (cités éducatives, cités de l'emploi, emplois francs, nouveau programme national de renouvellement urbain).

Les différents niveaux d'observation proposés permettent une vision globale des questionnements et une appréhension des leviers d'action plus aisée. En effet, la représentation graphique permet à l'utilisateur de comparer les QPV entre eux au sein d'un même territoire ou des QPV de même profil dans des territoires différents.

Les indicateurs

1. France métropolitaine

COMPOSITION DE LA POPULATION

Population

La population municipale d'un territoire est égale à la somme des populations municipales du territoire concerné (quartier, commune, etc.). Elle comprend les personnes :

- ayant leur résidence habituelle sur le territoire, dans un logement ou une communauté ;
- détenues dans les établissements pénitentiaires ;
- les sans-abris recensés sur le territoire ;
- résidant habituellement dans une habitation mobile recensée sur le territoire.

Source : Insee, Recensement de la population, RP 2018.

Jeunes de 0 à 14 ans (en %)

La part de la population de 0 à 14 ans dans la population totale.

Source : Insee, estimations démographiques, RP 2017

COHÉSION SOCIALE

Réussite au brevet

Taux de réussite au brevet (en %) dans les établissements publics à moins de 300 m d'un QPV. Les données manquantes correspondent aux territoires qui n'ont pas d'établissements en 2019-2020 situés à moins de 300 m d'un QPV.

Source : ministère de l'Éducation nationale, de l'Enseignement supérieur et de la Recherche, Depp 2019-2020

Taux de pauvreté

Le taux de pauvreté au seuil de 60 % correspond à la part de la population dont le niveau de vie est inférieur à 60 % du niveau de vie médian. Ce taux de pauvreté est diffusé pour les QPV dans lesquels au moins 200 personnes et au moins 11 ménages sont pauvres au seuil de 60 %, et au moins 200 personnes et au moins 11 ménages ne sont pas pauvres au seuil de 60 %. Lorsque le taux de pauvreté est compris dans les intervalles [0;5] et [95;100], il est remplacé respectivement par les valeurs 5 % et 95 %.

Source : Insee, FiLoSoFi 2018

EMPLOI

Taux d'emploi des femmes

Part des femmes (en %) ayant un emploi parmi l'ensemble des femmes âgées de 15 à 64 ans.

Source : Insee, estimations démographiques, RP 2017

Taux d'emploi des hommes

Part des hommes (en %) ayant un emploi parmi l'ensemble des hommes âgés de 15 à 64 ans.

Source : Insee, estimations démographiques, RP 2017

TAUX DE VACANCE

Part des logements vacants (en %) dans l'ensemble des logements.

Source : Insee, estimations démographiques, RP 2017

LOGEMENT SOCIAL

Part des logements sociaux

Nombre de logements du parc locatif social, hors vacants ou vides, rapporté au nombre de résidences principales. Lorsque la part de logements sociaux est inférieure à 5 % ou supérieure à 95 %, elle est remplacée respectivement par les valeurs 5% et 95%. Pour respecter les règles de secret statistique, les indicateurs sont blanchis quand ils donnent une information de manière directe ou indirecte sur une population inférieure à 11 logements.

Sources : Répertoire des logements locatifs des bailleurs sociaux (RPLS) 2017 et recensement de la population 2017

Nombre de logements sociaux

Nombre de logements du parc locatif social comptabilisés en 2020.

Source : Répertoire des logements locatifs des bailleurs sociaux (RPLS) 2020

TPOLOGIE DES QUARTIERS

Typologie cadre de vie

ANC	Centres anciens
PUU	Quartiers HLM de petites unités urbaines
PET	Quartiers périphériques de petites adresses
GDE	Quartiers HLM périphériques de grandes unités urbaines
BAN	Quartiers HLM de banlieues éloignées de grandes unités urbaines

Typologie cohésion sociale

INT	Quartiers intégrés dans un environnement mixte
PET	Petits quartiers en grande précarité qui se fondent dans leur environnement
SEG	Quartiers ségrégués
DEF	Grands quartiers défavorisés

Typologie emploi

DYN	Quartiers qui profitent d'un environnement dynamique
DEC	Quartiers en décrochage
IND	Quartiers en difficulté dans un environnement industriel

Source des typologies :

Les trois typologies des quartiers prioritaires de la politique de la ville, consacrées au cadre de vie, à la cohésion sociale et à l'emploi, sont issues du rapport 2016 de l'Observatoire national de la politique de la ville (document disponible sur www.onpv.fr).

INDICATEURS DE POLITIQUES PUBLIQUES

Indicateurs relatifs aux collèges

- Collèges publics <300 m : nombre de collèges à moins de 300 mètres du quartier prioritaire
- Collèges publics REP <300 m : nombre de collèges classés « Réseau d'éducation prioritaire » à moins de 300 mètres du quartier prioritaire
- Collèges publics REP+ <300 m : nombre de collèges classés « Réseau d'éducation prioritaire renforcé » à moins de 300 mètres du quartier prioritaire.

NOTE DE TRAITEMENT

Les EPCI sont rattachés à leur chef-lieu de département. Dans certains cas, ce traitement entraîne une différence entre la taille de la population de la région et/ou du département reportée dans les tableaux et celle décrite sur les cartes. Les chiffres indiqués sur les cartes correspondent à la population en 2018 en quartier prioritaire fournis par l'Insee.

Les quartiers prioritaires à cheval entre deux EPCI ou deux départements ont été rattachés à l'EPCI ou au département où ils sont le plus d'habitants.

Les quartiers du nouveau programme national de renouvellement urbain

Quartier d'intérêt national/régional du nouveau programme national de renouvellement urbain (NPNRU) : programme d'investissement de transformation du cadre de vie des habitants des quartiers les plus défavorisés porté par l'Agence nationale de rénovation urbaine (Anru) sur la période 2014-2024.

Les cités de l'emploi sont des territoires, des collectifs d'acteurs institutionnels et associatifs, en faveur de l'emploi et de l'insertion des habitants des quartiers prioritaires. 81 cités de l'emploi en France métropolitaine ciblant 552 quartiers de la France métropolitaine sont en vigueur à la fin de l'été 2021. Sur ces territoires, sont déployés des programmes visant à améliorer le repérage et le raccrochage des demandeurs d'emplois des quartiers prioritaires aux différents dispositifs du droit commun.

Les emplois francs

Instaurés par le décret n° 2018-230 du 30 mars 2018, les emplois francs constituent un dispositif visant répondre aux inégalités d'accès à l'emploi des habitants des QPV. En donnant une prime à l'embauche à toute entreprise ou association ayant fait le choix de recruter un demandeur d'emploi ou un jeune suivi par une mission locale résidant en QPV, les emplois francs visent à dynamiser l'embauche des habitants des QPV. Expérimenté sur 194 QPV en 2018, le dispositif est généralisé à l'ensemble des QPV au 1^{er} janvier 2020. L'indicateur du nombre d'emplois francs est le cumul par quartier des demandes d'aides financières de recrutement en emploi franc acceptées sur la période 2018-2020.

Les cités éducatives


Les cités éducatives sont un programme national d'appui aux dynamiques locales de coopération éducative déployé dans 126 territoires abritant au moins un QPV. Sur les 126 cités éducatives, 118 se situent en France métropolitaine et concernent 198 QPV. Les autres cités se situent dans les Drom (5 en Guadeloupe, 2 à La Réunion et à Mayotte, une en Martinique et en Guyane).

Les quartiers de reconquête républicaine

62 quartiers de reconquête républicaine (QRR) sont mis en place à ce jour. Ces QRR qui chevauchent 120 quartiers prioritaires ont vocation à bénéficier de renforts d'effectifs.

Les Zones franches urbaines-territoires entrepreneurs (ZFU-TE)

Les ZFU-TE sont des zones créées dans des quartiers de plus de 8 000 habitants particulièrement défavorisés. Au nombre de 100, elles contiennent un ou plusieurs QPV. Sous réserve de respecter une clause locale d'embauche, l'implantation d'une entreprise dans une ZFU-TE donne lieu à un dispositif d'exonération totale de charges fiscales et de cotisations sociales pendant 5 ans et d'exonération partielle ensuite.







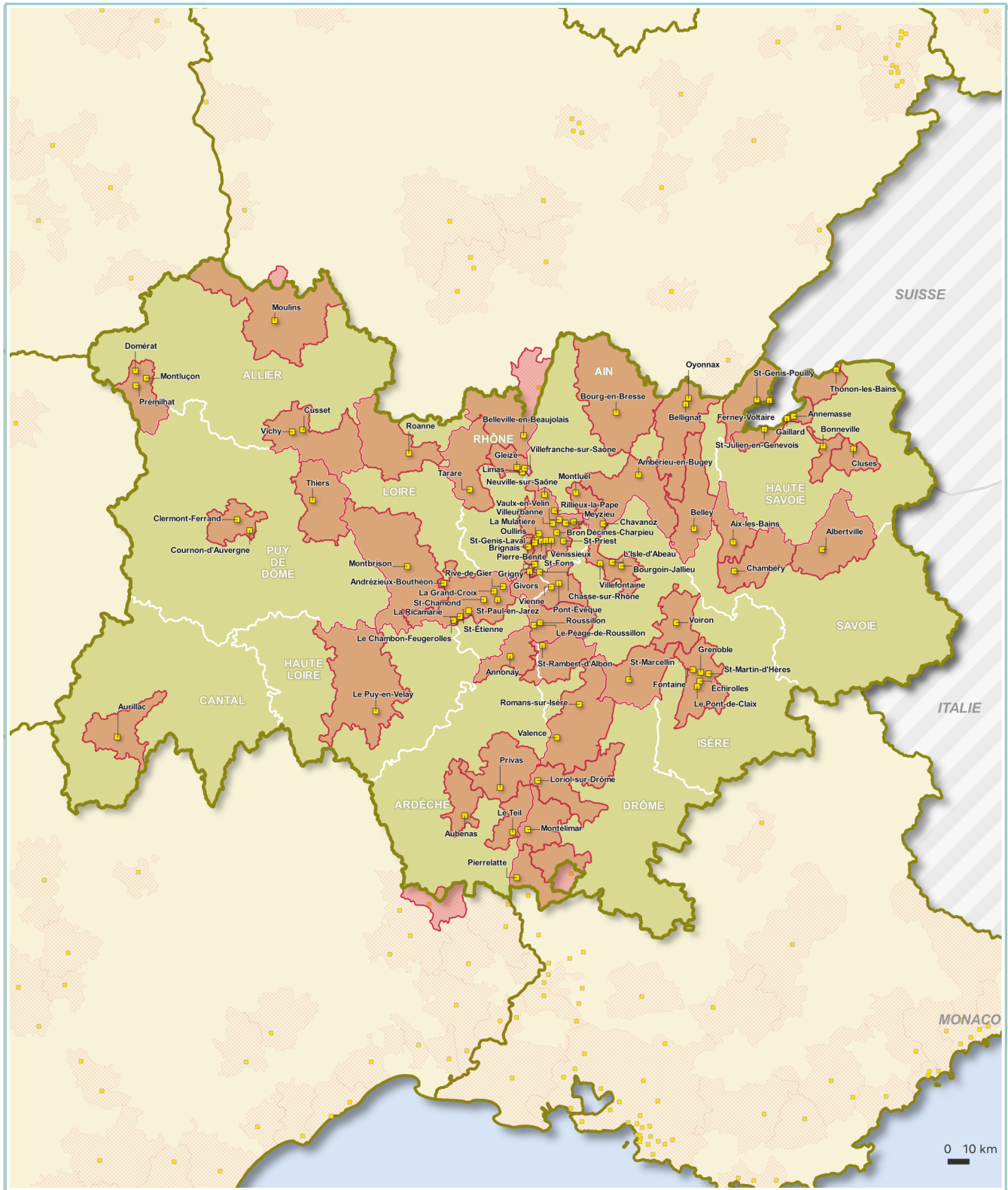
La géographie des quartiers prioritaires de la politique de la ville

Auvergne-Rhône-Alpes




140 QPV soit **10,8 %** des QPV de France Métropolitaine

403 543 habitants en QPV, soit **5 %** de la population régionale

- Commune ayant un ou plusieurs QPV
- Intercommunalité au 1^{er} janvier 2021 concernée par un ou plusieurs QPV



Données par département

Excepté la population, les indicateurs sont exprimés en pourcentage

	Population	Jeunes de 0 à 14 ans	Réussite au brevet	Taux de pauvreté	Taux d'emploi femmes	Taux d'emploi hommes	Taux de vacance	Logements sociaux
Ain	647 634	20.1	89.5	10.3	66.2	73.4	8.0	15.4
Ensemble QPV	20 677	25.5	82.4	43.2	38.6	54.9	6.9	84.4
Allier	337 171	15.2	87.3	15.5	60.5	65.0	14.5	10.9
Ensemble QPV	13 462	18.8	84.8	44.8	36.7	42.7	20.7	54.1
Ardèche	326 606	17.2	91.6	14.4	61.7	67.0	9.5	8.3
Ensemble QPV	7 642	21.4	89.4	48.6	38.0	46.0	17.6	43.7
Cantal	144 765	14.3	92.3	13	67.1	70.8	11.9	8.3
Ensemble QPV	1 016	20.3		45.7	45.4	40.0	10.0	80.5
Drôme	514 732	18.6	87.5	14.8	60.7	67.6	8.9	11.4
Ensemble QPV	30 230	25.5	86	49	33.6	47.8	15.1	72.2
Isère	1 263 563	19.2	88.4	11.3	63.6	69.4	7.6	15.2
Ensemble QPV	65 694	26.0	81.8	43.6	40.8	52.2	9.3	78.9
Loire	763 441	18.3	87.7	15	59.6	66.2	10.3	16
Ensemble QPV	45 089	23.9	85.8	45.2	35.1	49.0	16.6	95
Haute-Loire	227 552	16.9	90.3	12.1	64.8	69.3	12.4	7.1
Ensemble QPV	2 617	22.5		43.2	36.8	50.5	7.8	71.2
Puy-de-Dôme	659 048	16.3	88.6	13.2	61.9	67.0	10.4	12.5
Ensemble QPV	21 692	25.4	73.2	51.2	32.2	49.8	11.1	47.1
Rhône	1 859 524	19.0	87.6	14.2	61.6	68.0	7.5	14.5
Ensemble QPV	173 428	26.9	83.4	43.3	38.6	52.2	8.2	66.2
Savoie	433 724	17.5	91.4	10	66.9	72.0	6.1	15.6
Ensemble QPV	12 442	24.9	82.6	39.2	39.5	50.7	8.4	94.8
Haute-Savoie	816 699	19.3	90.3	8.9	68.7	75.5	6.1	12.2
Ensemble QPV	10 947	23.9		36.9	39.8	50.6	5.5	75.8
Auvergne-Rhône-Alpes	7 994 459	18.4	88.8	12.7	63.2	69.3	8.5	13.6
Ensemble QPV	404 936	25.6	83.2	44.2	37.9	50.9	10.9	88.9
France métropolitaine	64 844 037	18.0	88.9	14.6	61.4	67.1	8.1	14.8
Ensemble QPV	4 939 369	24.5	84.9	44.3	40.2	50.3	8.9	69.4

AIN (01)

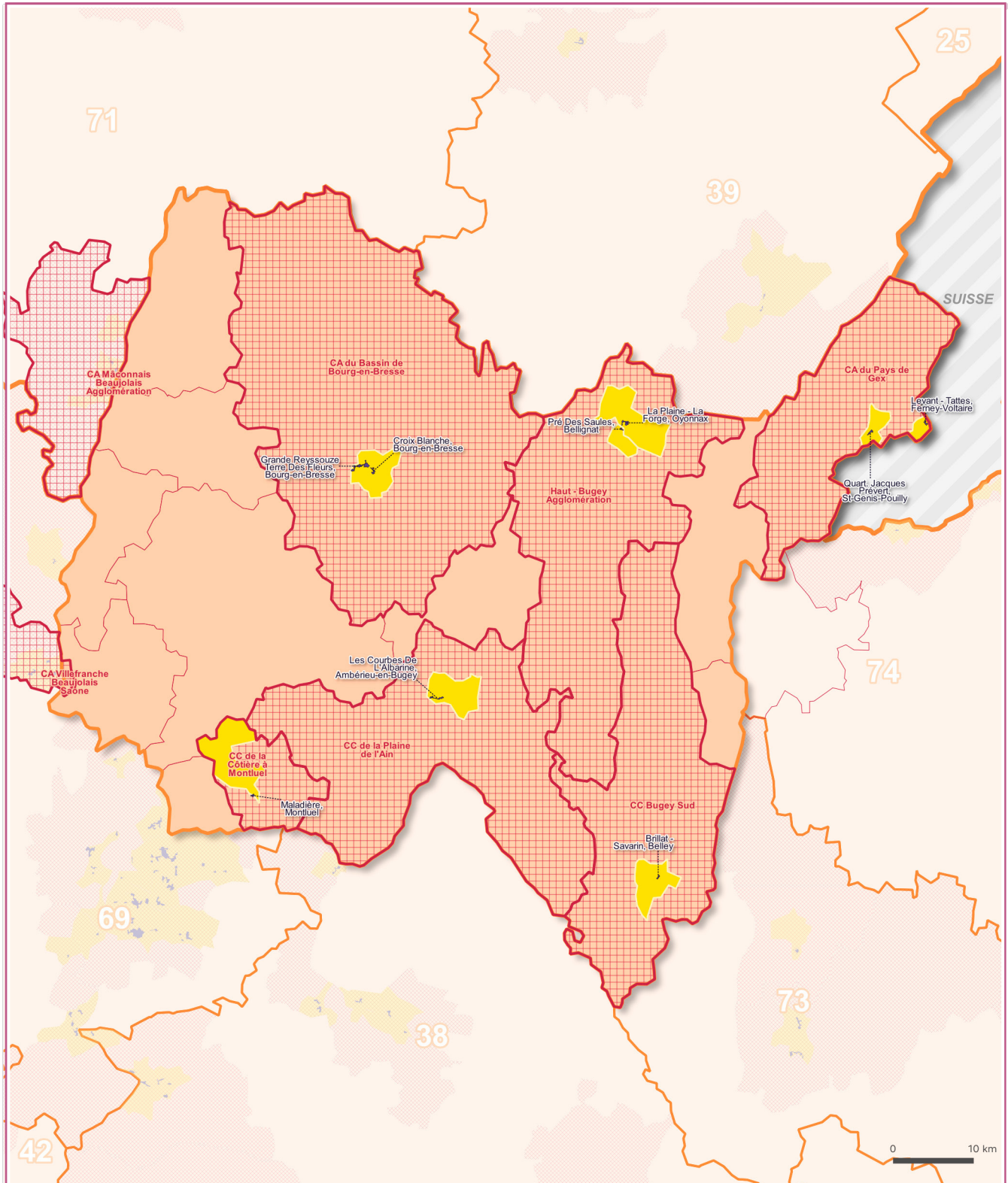
- Quartier prioritaire de la politique de la ville (QPV)
- Commune ayant un ou plusieurs QPV
- Intercommunalité au 1^{er} janvier 2021 concernée par un ou plusieurs QPV



9 QPV soit **0,7 %** des QPV de France Métropolitaine



20 677 habitants en QPV, soit **3,2 %** de la population du département






Données par intercommunalité

Excepté la population, les indicateurs sont exprimés en pourcentage

	Population	Jeunes de 0 à 14 ans	Réussite au brevet	Taux de pauvreté	Taux d'emploi femmes	Taux d'emploi hommes	Taux de vacance	Logements sociaux
CC Bugey Sud	46 522	18.6	84.7	11.6	62.0	69.2	9.9	11.9
<i>dans les QPV</i>	927	29.9	83.3		34.2	52.0	12.5	9.5
Haut - Bugey Agglomération	79 039	20.1	87.2	16.6	59.2	70.3	10.3	27.7
<i>dans les QPV</i>	5 940	29.5	82.2	43.2	34.1	55.2	2.8	9.5
CA du Bassin de Bourg-en-Bresse	138 377	18.5	89.3	11.4	65.4	69.1	8.7	18
<i>dans les QPV</i>	8 416	23.2	82.5	43.3	36.6	50.4	8.0	78.3
CC de la Côtière à Montluel	24 747	21.0	91	7	68.4	77.8	5.5	14.6
<i>dans les QPV</i>	1 033	21.9			47.0	63.6	4.0	77.5
CA du Pays de Gex	96 535	22.2	89	12.3	67.7	78.6	6.5	15.1
<i>dans les QPV</i>	2 793	23.8	81.8		51.9	67.7	6.6	
CC de la Plaine de l'Ain	78 506	20.5	90.5	9.4	66.4	73.6	8.3	12.8
<i>dans les QPV</i>	1 568	25.7			38.4	51.1	11.3	94.8
Ain	647 634	20.1	89.5	10.3	66.2	73.4	8.0	15.4
<i>Ensemble QPV</i>	20 677	25.5	82.4	43.2	38.6	54.9	6.9	84.4
Auvergne-Rhône-Alpes	7 994 459	18.4	88.8	12.7	63.2	69.3	8.5	13.6
<i>Ensemble QPV</i>	404 936	25.6	83.2	44.2	37.9	50.9	10.9	88.9
France métropolitaine	64 844 037	18.0	88.9	14.6	61.4	67.1	8.1	14.8
<i>Ensemble QPV</i>	4 939 369	24.5	84.9	44.3	40.2	50.3	8.9	69.4

ALLIER (03)

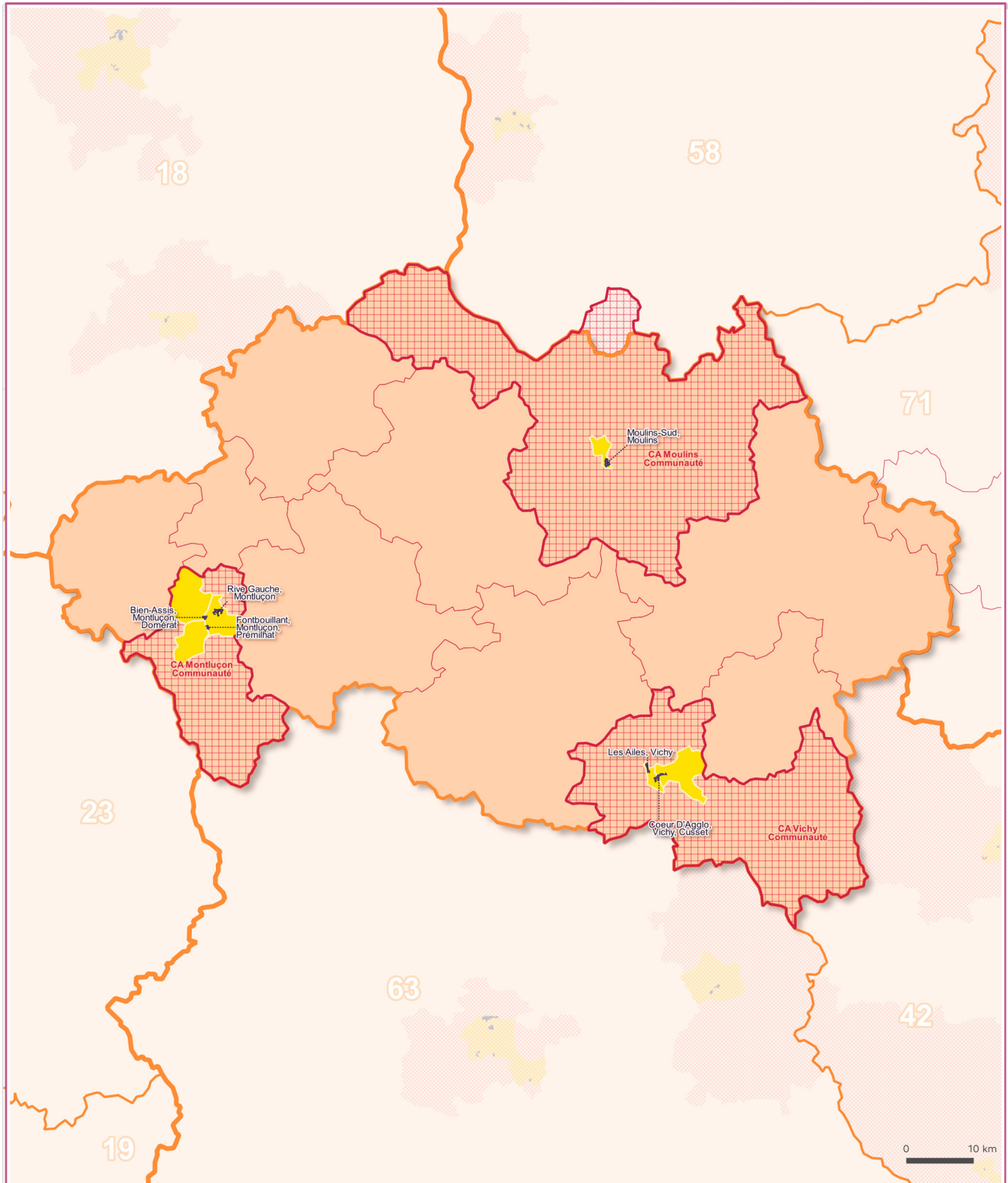
-  Quartier prioritaire de la politique de la ville (QPV)
-  Commune ayant un ou plusieurs QPV
-  Intercommunalité au 1^{er} janvier 2021 concernée par un ou plusieurs QPV



6 QPV soit **0,5 %** des QPV de France Métropolitaine



13 462 habitants en QPV, soit **4 %** de la population du département



Données par intercommunalité

Excepté la population, les indicateurs sont exprimés en pourcentage

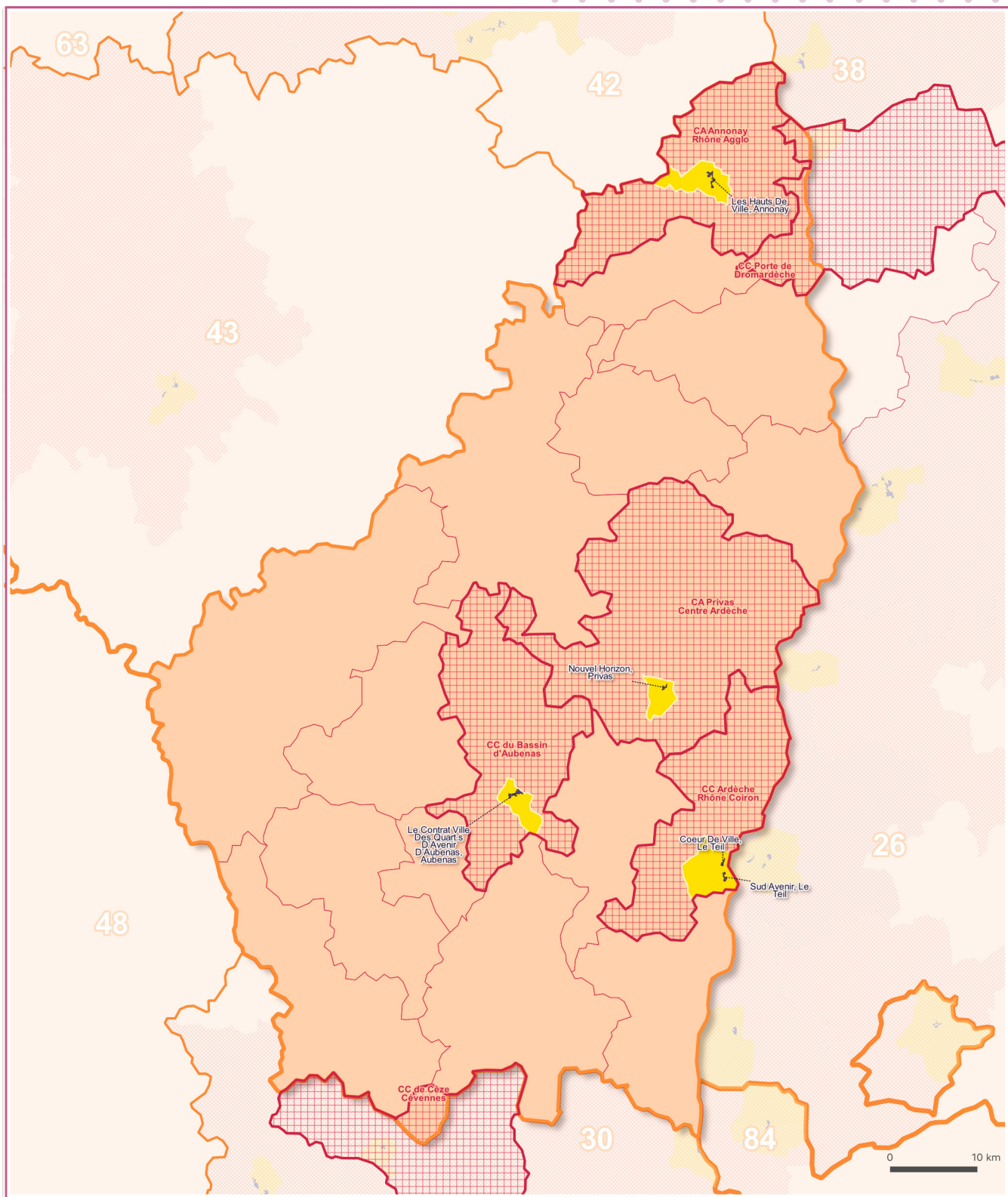
	Population	Jeunes de 0 à 14 ans	Réussite au brevet	Taux de pauvreté	Taux d'emploi femmes	Taux d'emploi hommes	Taux de vacance	Logements sociaux
CA Montluçon Communauté	61 151	14.6	83.2	17.4	58.6	63.0	16.4	16.1
<i>dans les QPV</i>	4 443	18.9	79.4	47.7	34.6	37.8	25.6	37.9
CA Moulins Communauté	64 963	15.7	90.4	13.9	62.9	64.9	10.5	14.3
<i>dans les QPV</i>	3 607	18.7	92.2	45.5	37.0	45.6	8.4	81.7
CA Vichy Communauté	82 759	14.5	86	16.1	58.6	62.9	15.4	10.2
<i>dans les QPV</i>	5 412	18.7	84.6	42	38.2	46.0	23.3	35.7
Allier	337 171	15.2	87.3	15.5	60.5	65.0	14.5	10.9
<i>Ensemble QPV</i>	13 462	18.8	84.8	44.8	36.7	42.7	20.7	54.1
Auvergne-Rhône-Alpes	7 994 459	18.4	88.8	12.7	63.2	69.3	8.5	13.6
<i>Ensemble QPV</i>	404 936	25.6	83.2	44.2	37.9	50.9	10.9	88.9
France métropolitaine	64 844 037	18.0	88.9	14.6	61.4	67.1	8.1	14.8
<i>Ensemble QPV</i>	4 939 369	24.5	84.9	44.3	40.2	50.3	8.9	69.4

ARDÈCHE (07)

- Quartier prioritaire de la politique de la ville (QPV)
- Commune ayant un ou plusieurs QPV
- Intercommunalité au 1^{er} janvier 2021 concernée par un ou plusieurs QPV

 **5 QPV** soit **0,4 %** des QPV de France Métropolitaine

 **7 642 habitants** en QPV, soit **2,3 %** de la population du département






Données par intercommunalité

Excepté la population, les indicateurs sont exprimés en pourcentage

	Population	Jeunes de 0 à 14 ans	Réussite au brevet	Taux de pauvreté	Taux d'emploi femmes	Taux d'emploi hommes	Taux de vacance	Logements sociaux
CC Ardèche Rhône Coiron	22 808	20.0	95.1	15.9	59.9	67.1	12.2	10.2
<i>dans les QPV</i>	2 332	23.7			36.6	51.1	11.9	8.2
CA Privas Centre Ardèche	43 642	17.1	90.4	14.1	61.7	66.5	10.7	12.7
<i>dans les QPV</i>	1 210	18.6			38.0	38.5	12.5	73.6
CA Annonay Rhône	48 568	18.3	90.1	12.4	61.7	68.4	10.8	14
<i>dans les QPV</i>	2 019	20.4			36.1	43.9	25.8	63.6
CC du Bassin d'Aubenas	40 804	15.9	90.6	16.6	59.1	63.0	9.8	8.2
<i>dans les QPV</i>	2 081	21.4	89.4		41.8	46.2	16.6	43.7
Ardèche	326 606	17.2	91.6	14.4	61.7	67.0	9.5	8.3
<i>Ensemble QPV</i>	7 642	21.4	89.4	48.6	38.0	46.0	17.6	43.7
Auvergne-Rhône-Alpes	7 994 459	18.4	88.8	12.7	63.2	69.3	8.5	13.6
<i>Ensemble QPV</i>	404 936	25.6	83.2	44.2	37.9	50.9	10.9	88.9
France métropolitaine	64 844 037	18.0	88.9	14.6	61.4	67.1	8.1	14.8
<i>Ensemble QPV</i>	4 939 369	24.5	84.9	44.3	40.2	50.3	8.9	69.4

CANTAL (15)

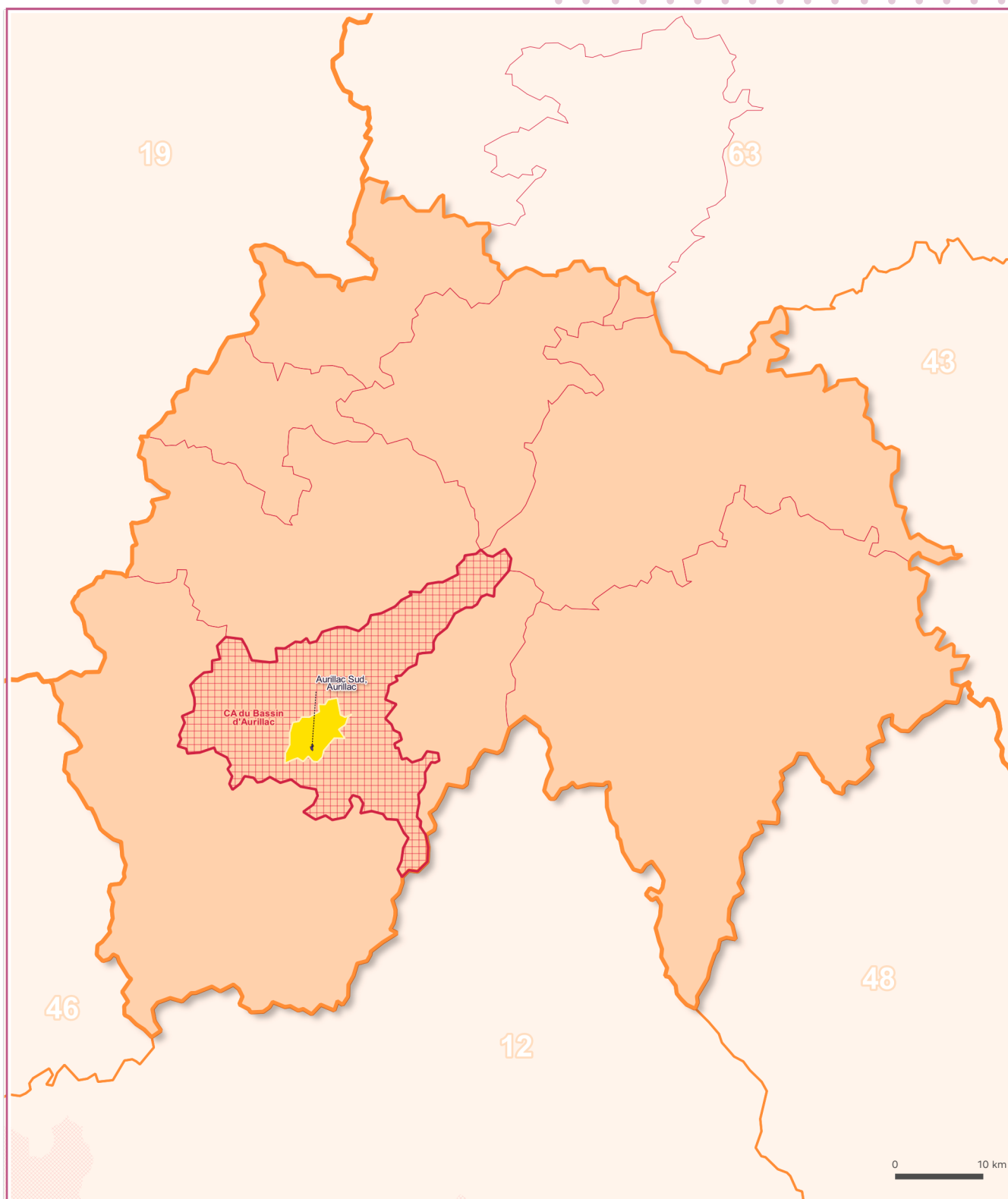
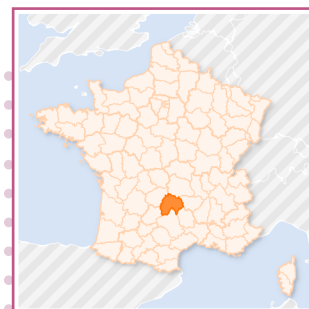
-  Quartier prioritaire de la politique de la ville (QPV)
-  Commune ayant un ou plusieurs QPV
-  Intercommunalité au 1^{er} janvier 2021 concernée par un ou plusieurs QPV



1 QPV soit **0,1** % des QPV de France Métropolitaine



1 016 habitants en QPV, soit **0,7** % de la population du département



Données par intercommunalité

Excepté la population, les indicateurs sont exprimés en pourcentage

	Population	Jeunes de 0 à 14 ans	Réussite au brevet	Taux de pauvreté	Taux d'emploi femmes	Taux d'emploi hommes	Taux de vacance	Logements sociaux
CA du Bassin d'Aurillac	53 247	14.9	91.4	11	66.1	68.4	11.2	14.3
<i>dans les QPV</i>	1 016	20.3			45.4	40.0	10.0	80.5
Cantal	144 765	14.3	92.3	13	67.1	70.8	11.9	8.3
<i>Ensemble QPV</i>	1 016	20.3		45.7	45.4	40.0	10.0	80.5
Auvergne-Rhône-Alpes	7 994 459	18.4	88.8	12.7	63.2	69.3	8.5	13.6
<i>Ensemble QPV</i>	404 936	25.6	83.2	44.2	37.9	50.9	10.9	88.9
France métropolitaine	64 844 037	18.0	88.9	14.6	61.4	67.1	8.1	14.8
<i>Ensemble QPV</i>	4 939 369	24.5	84.9	44.3	40.2	50.3	8.9	69.4

DRÔME (26)

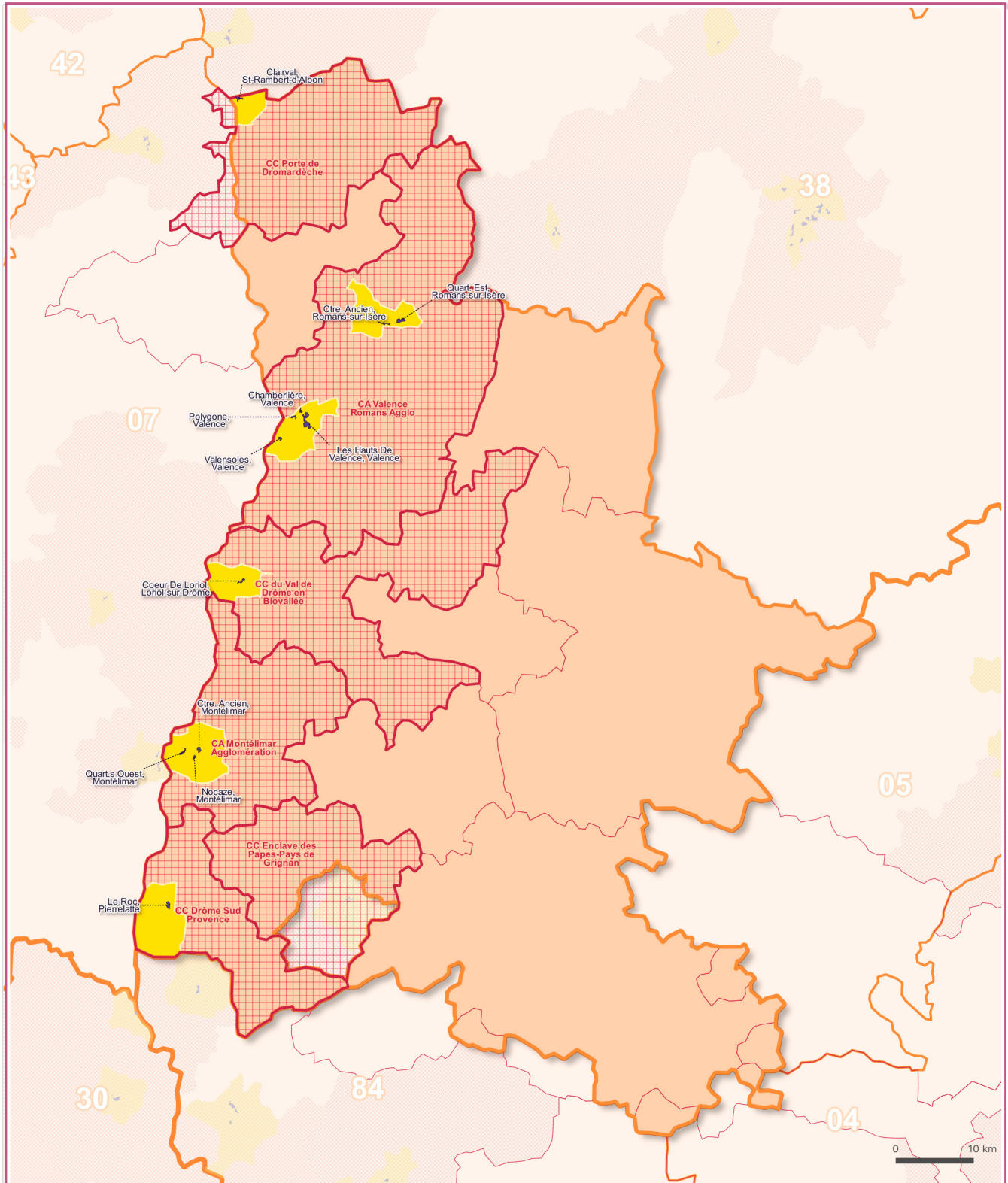
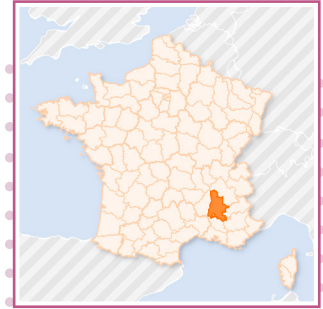
- Quartier prioritaire de la politique de la ville (QPV)
- Commune ayant un ou plusieurs QPV
- Intercommunalité au 1^{er} janvier 2021 concernée par un ou plusieurs QPV



12 QPV soit **0,9 %** des QPV de France Métropolitaine



30 230 habitants en QPV, soit **5,9 %** de la population du département



Données par intercommunalité

Excepté la population, les indicateurs sont exprimés en pourcentage

	Population	Jeunes de 0 à 14 ans	Réussite au brevet	Taux de pauvreté	Taux d'emploi femmes	Taux d'emploi hommes	Taux de vacance	Logements sociaux
CA Montélimar Agglomération	66 944	19.1	90.8	15.9	59.2	67.6	8.5	11.6
<i>dans les QPV</i>	7 085	23.1	91.4	48.9	35.1	47.1	14.5	92.1
CC Porte de Dromardèche	47 239	20.6	83.1	13.4	61.1	69.6	9.9	9.4
<i>dans les QPV</i>	994	26.5			21.9	59.5	8.5	60.9
CC Drôme Sud Provence	42 442	20.0	88.7	14.6	57.5	69.0	8.9	12.5
<i>dans les QPV</i>	2 818	25.6	77.1	47.2	32.5	58.2	7.8	75.6
CA Valence Romans Agglo	225 383	18.6	86.6	15	60.7	67.0	9.4	14.5
<i>dans les QPV</i>	17 834	26.6	88.8	50.5	32.1	44.2	17.4	39.7
CC du Val de Drôme en Biovallée	30 313	19.5	73.3	11.5	64.6	71.3	7.7	6.4
<i>dans les QPV</i>	1 499	23.7	73.3		52.5	64.9	8.9	29.4
Drôme	514 732	18.6	87.5	14.8	60.7	67.6	8.9	11.4
<i>Ensemble QPV</i>	30 230	25.5	86	49	33.6	47.8	15.1	72.2
Auvergne-Rhône-Alpes	7 994 459	18.4	88.8	12.7	63.2	69.3	8.5	13.6
<i>Ensemble QPV</i>	404 936	25.6	83.2	44.2	37.9	50.9	10.9	88.9
France métropolitaine	64 844 037	18.0	88.9	14.6	61.4	67.1	8.1	14.8
<i>Ensemble QPV</i>	4 939 369	24.5	84.9	44.3	40.2	50.3	8.9	69.4

ISÈRE (38)

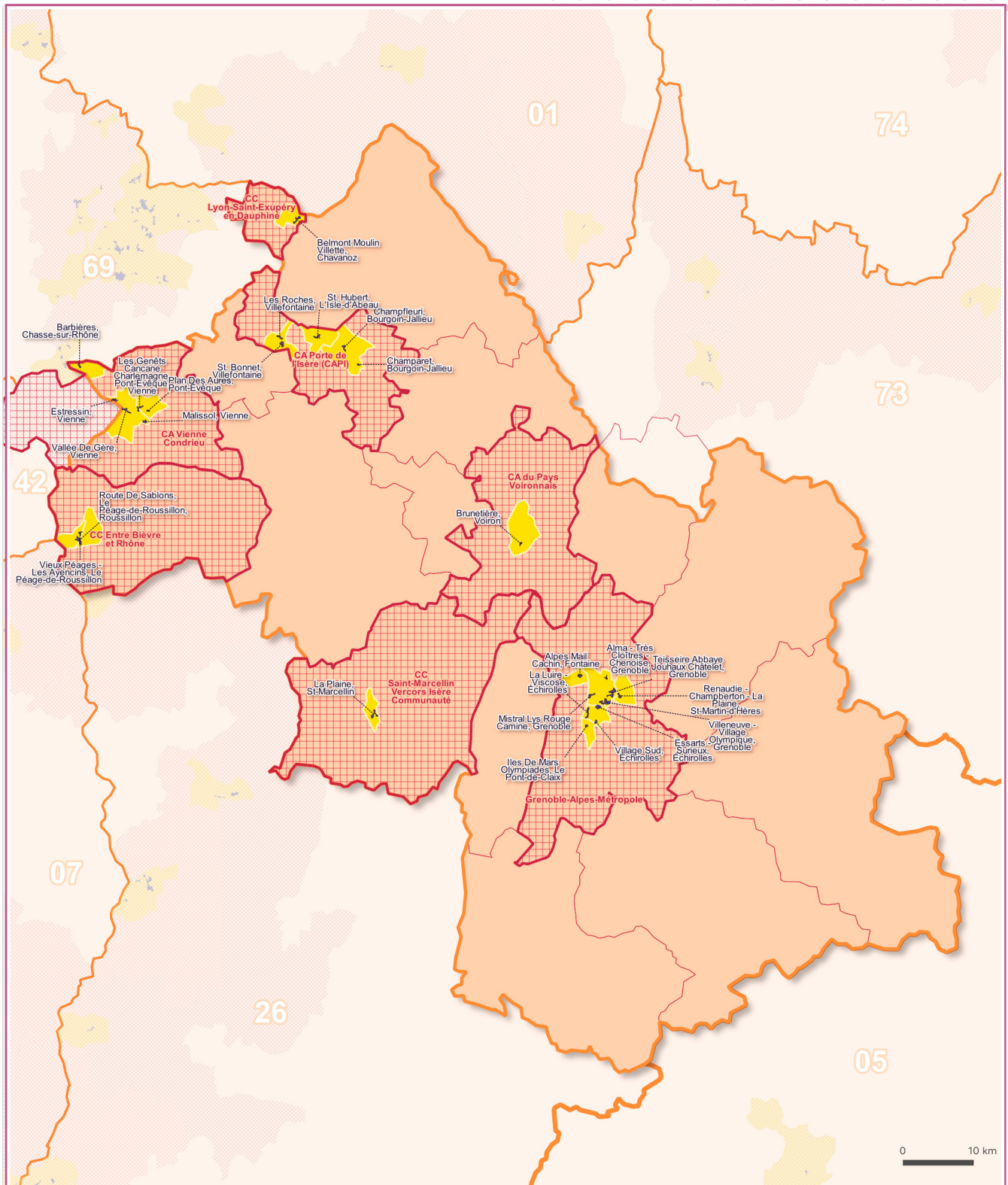
- Quartier prioritaire de la politique de la ville (QPV)
- Commune ayant un ou plusieurs QPV
- Intercommunalité au 1^{er} janvier 2021 concernée par un ou plusieurs QPV



26 QPV soit **2 %** des QPV de France Métropolitaine



65 694 habitants en QPV, soit **5,2 %** de la population du département



Données par intercommunalité

Excepté la population, les indicateurs sont exprimés en pourcentage

	Population	Jeunes de 0 à 14 ans	Réussite au brevet	Taux de pauvreté	Taux d'emploi femmes	Taux d'emploi hommes	Taux de vacance	Logements sociaux
Grenoble-Alpes-Métropole	445 059	17.2	88.4	14.2	60.3	64.9	8.4	18.1
<i>dans les QPV</i>	38 751	25.9	84.6	45	41.5	49.0	9.8	95
CC Saint-Marcellin Vercors	45 491	18.4	89.7	10.8	65.6	70.8	9.0	8.2
<i>dans les QPV</i>	1 071	18.5			39.9	51.2	15.7	50.6
CA Vienne Condrieu	90 357	19.4	85	12.1	64.3	71.3	8.5	18.4
<i>dans les QPV</i>	10 325	25.6	77	41.9	42.7	58.6	10.9	92.6
CC Entre Bièvre et Rhône	67 971	20.2	81.4	12.7	59.7	70.6	8.5	10.1
<i>dans les QPV</i>	2 404	22.3	69.4	47.7	37.2	56.7	9.8	62.9
CA Porte de l'Isère (CAPI)	108 833	22.5	83.6	14	60.7	70.0	6.4	29.4
<i>dans les QPV</i>	10 927	28.0	79.7	41.2	38.0	55.7	5.3	57.9
CC Lyon-Saint-Exupéry en Dauphiné	28 608	23.2	81.7	10.4	65.0	73.5	5.1	12.7
<i>dans les QPV</i>	1 150	28.8			37.4	53.0	5.3	78.1
CA du Pays Voironnais	97 065	19.0	91.2	9.1	66.6	71.0	8.4	13.5
<i>dans les QPV</i>	1 066	24.0			41.8	54.5	7.0	95
Isère	1 263 563	19.2	88.4	11.3	63.6	69.4	7.6	15.2
<i>Ensemble QPV</i>	65 694	26.0	81.8	43.6	40.8	52.2	9.3	78.9
Auvergne-Rhône-Alpes	7 994 459	18.4	88.8	12.7	63.2	69.3	8.5	13.6
<i>Ensemble QPV</i>	404 936	25.6	83.2	44.2	37.9	50.9	10.9	88.9
France métropolitaine	64 844 037	18.0	88.9	14.6	61.4	67.1	8.1	14.8
<i>Ensemble QPV</i>	4 939 369	24.5	84.9	44.3	40.2	50.3	8.9	69.4

LOIRE (42)

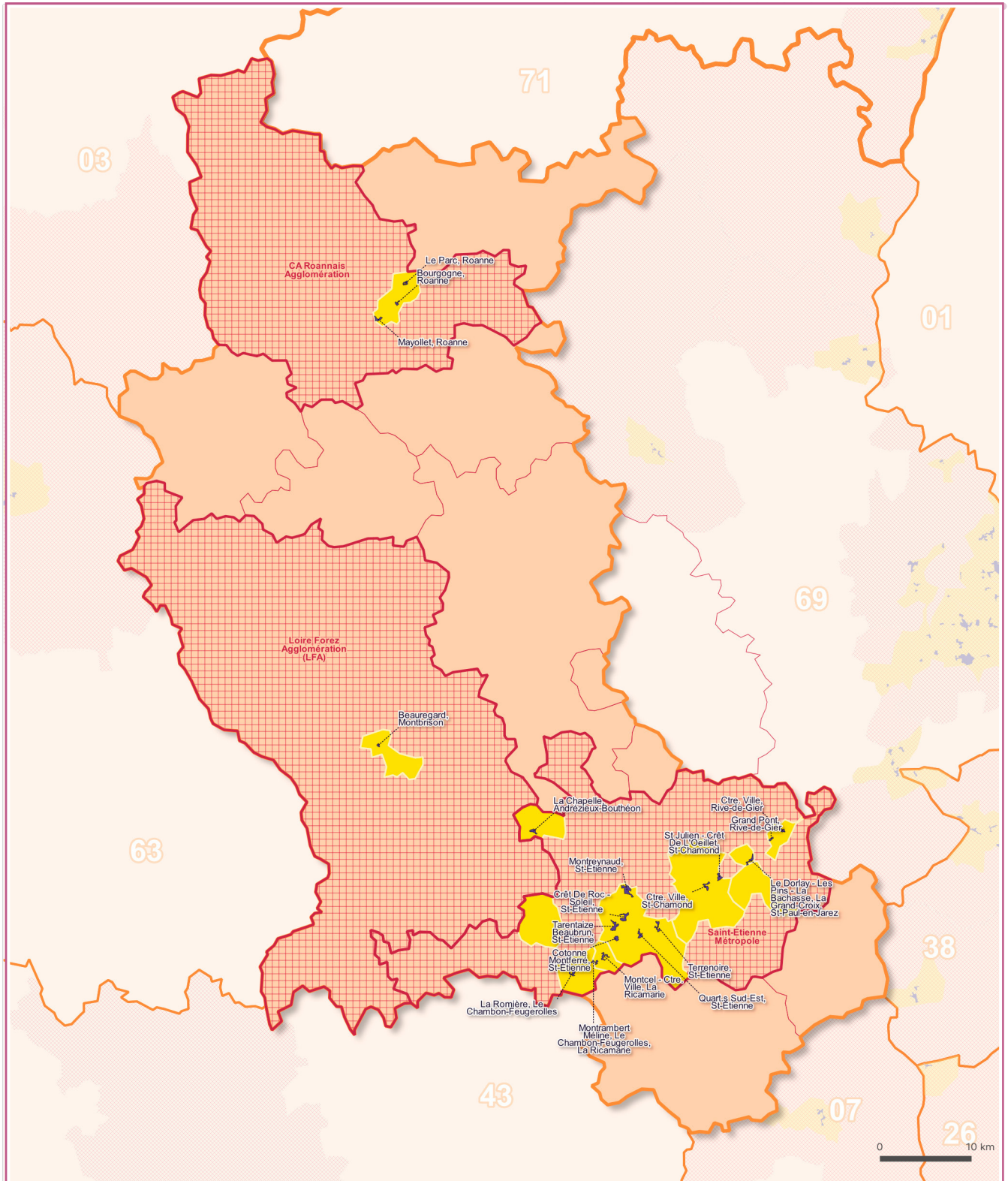
- Quartier prioritaire de la politique de la ville (QPV)
- Commune ayant un ou plusieurs QPV
- Intercommunalité au 1^{er} janvier 2021 concernée par un ou plusieurs QPV



19 QPV soit **1,5 %** des QPV de France Métropolitaine



45 089 habitants en QPV, soit **5,9 %** de la population du département







Données par intercommunalité


Excepté la population, les indicateurs sont exprimés en pourcentage

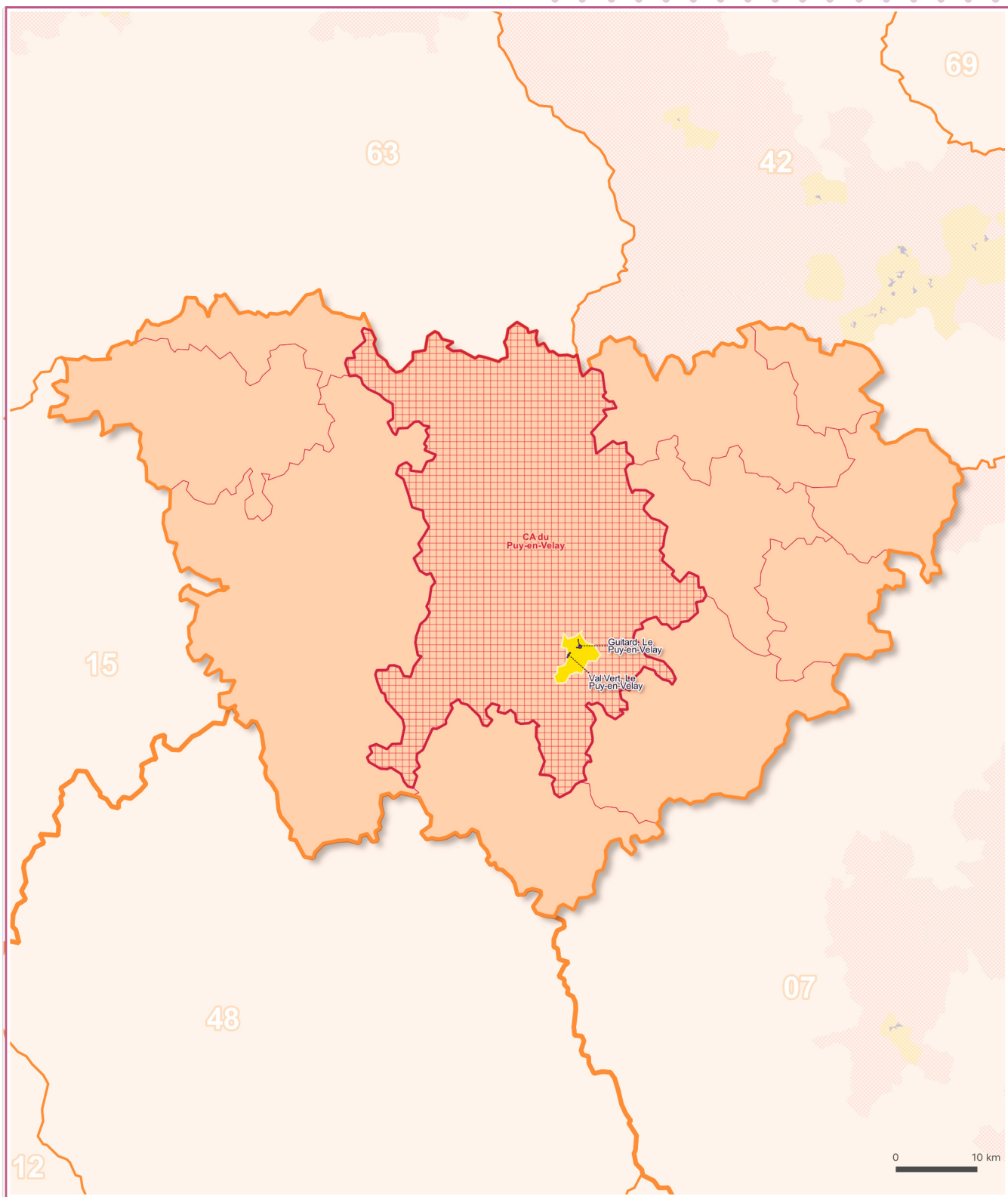
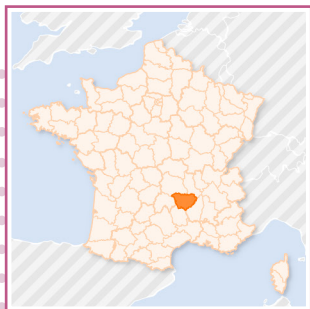
	Population	Jeunes de 0 à 14 ans	Réussite au brevet	Taux de pauvreté	Taux d'emploi femmes	Taux d'emploi hommes	Taux de vacance	Logements sociaux
CA Roannais Agglomération	100 288	16.7	89.7	14.7	60.6	65.7	11.1	13.6
<i>dans les QPV</i>	3 797	22.6	88.4	51.3	34.5	45.6	19.5	9.5
Loire Forez Agglomération (LFA)	110 786	19.0	89	9.9	65.5	72.1	8.7	7.8
<i>dans les QPV</i>	1 110	22.9			37.3	50.1	7.3	9.5
Saint-Etienne Métropole	404 607	18.4	85.1	18.7	55.3	62.5	10.6	22.1
<i>dans les QPV</i>	40 182	24.1	85.5	44.6	35.1	49.3	16.5	69.2
Loire	763 441	18.3	87.7	15	59.6	66.2	10.3	16
<i>Ensemble QPV</i>	45 089	23.9	85.8	45.2	35.1	49.0	16.6	9.5
Auvergne-Rhône-Alpes	7 994 459	18.4	88.8	12.7	63.2	69.3	8.5	13.6
<i>Ensemble QPV</i>	404 936	25.6	83.2	44.2	37.9	50.9	10.9	88.9
France métropolitaine	64 844 037	18.0	88.9	14.6	61.4	67.1	8.1	14.8
<i>Ensemble QPV</i>	4 939 369	24.5	84.9	44.3	40.2	50.3	8.9	69.4

HAUTE-LOIRE (43)

-  Quartier prioritaire de la politique de la ville (QPV)
-  Commune ayant un ou plusieurs QPV
-  Intercommunalité au 1^{er} janvier 2021 concernée par un ou plusieurs QPV

 **2** QPV soit **0,2 %** des QPV de France Métropolitaine

 **2 617** habitants en QPV, soit **1,2 %** de la population du département






Données par intercommunalité

Excepté la population, les indicateurs sont exprimés en pourcentage

	Population	Jeunes de 0 à 14 ans	Réussite au brevet	Taux de pauvreté	Taux d'emploi femmes	Taux d'emploi hommes	Taux de vacance	Logements sociaux
CA du Puy-en-Velay	83 071	16.1	89	13.1	63.9	67.1	12.1	8.7
<i>dans les QPV</i>	2 617	22.5		43.2	36.8	50.5	7.8	73.5
Haute-Loire	227 552	16.9	90.3	12.1	64.8	69.3	12.4	7.1
<i>Ensemble QPV</i>	2 617	22.5		43.2	36.8	50.5	7.8	71.2
Auvergne-Rhône-Alpes	7 994 459	18.4	88.8	12.7	63.2	69.3	8.5	13.6
<i>Ensemble QPV</i>	404 936	25.6	83.2	44.2	37.9	50.9	10.9	88.9
France métropolitaine	64 844 037	18.0	88.9	14.6	61.4	67.1	8.1	14.8
<i>Ensemble QPV</i>	4 939 369	24.5	84.9	44.3	40.2	50.3	8.9	69.4

PUY-DE-DÔME (63)

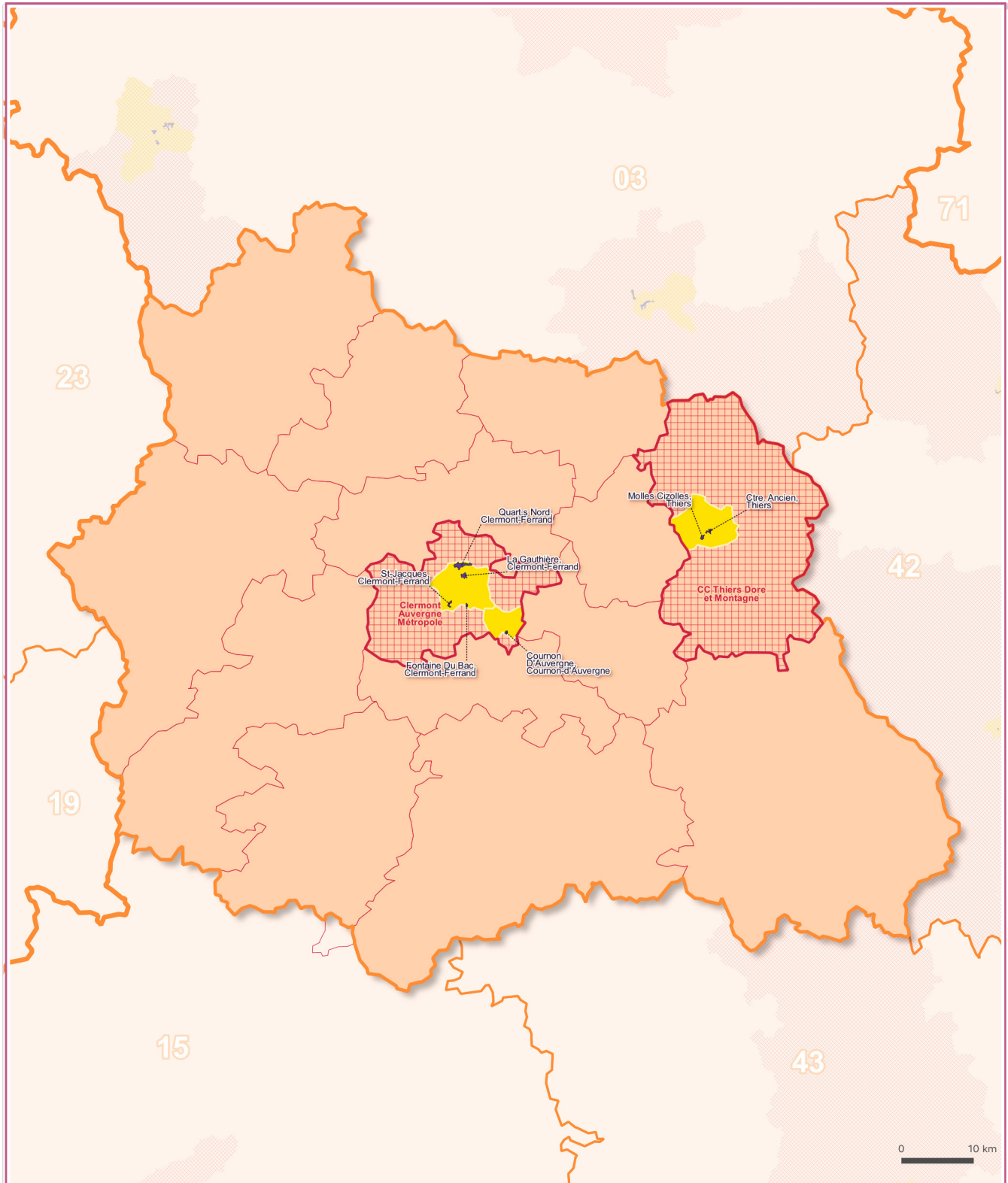
-  Quartier prioritaire de la politique de la ville (QPV)
-  Commune ayant un ou plusieurs QPV
-  Intercommunalité au 1^{er} janvier 2021 concernée par un ou plusieurs QPV



7 QPV soit **0,5 %** des QPV de France Métropolitaine



21 692 habitants en QPV, soit **3,3 %** de la population du département



Données par intercommunalité

Excepté la population, les indicateurs sont exprimés en pourcentage

	Population	Jeunes de 0 à 14 ans	Réussite au brevet	Taux de pauvreté	Taux d'emploi femmes	Taux d'emploi hommes	Taux de vacance	Logements sociaux
CC Thiers Dore et Montagne	37 193	15.8	88.2	17.4	58.1	64.9	17.1	8.9
<i>dans les QPV</i>	2 943	20.7		44.6	42.6	54.7	30.9	74.6
Clermont Auvergne Métropole	294 127	15.2	85.7	15.6	57.5	63.5	8.4	19.9
<i>dans les QPV</i>	18 749	26.2	73.2	52.2	30.7	49.0	6.4	91.2
Puy-de-Dôme	659 048	16.3	88.6	13.2	61.9	67.0	10.4	12.5
<i>Ensemble QPV</i>	21 692	25.4	73.2	51.2	32.2	49.8	11.1	47.1
Auvergne-Rhône-Alpes	7 994 459	18.4	88.8	12.7	63.2	69.3	8.5	13.6
<i>Ensemble QPV</i>	404 936	25.6	83.2	44.2	37.9	50.9	10.9	88.9
France métropolitaine	64 844 037	18.0	88.9	14.6	61.4	67.1	8.1	14.8
<i>Ensemble QPV</i>	4 939 369	24.5	84.9	44.3	40.2	50.3	8.9	69.4

RHÔNE (69)

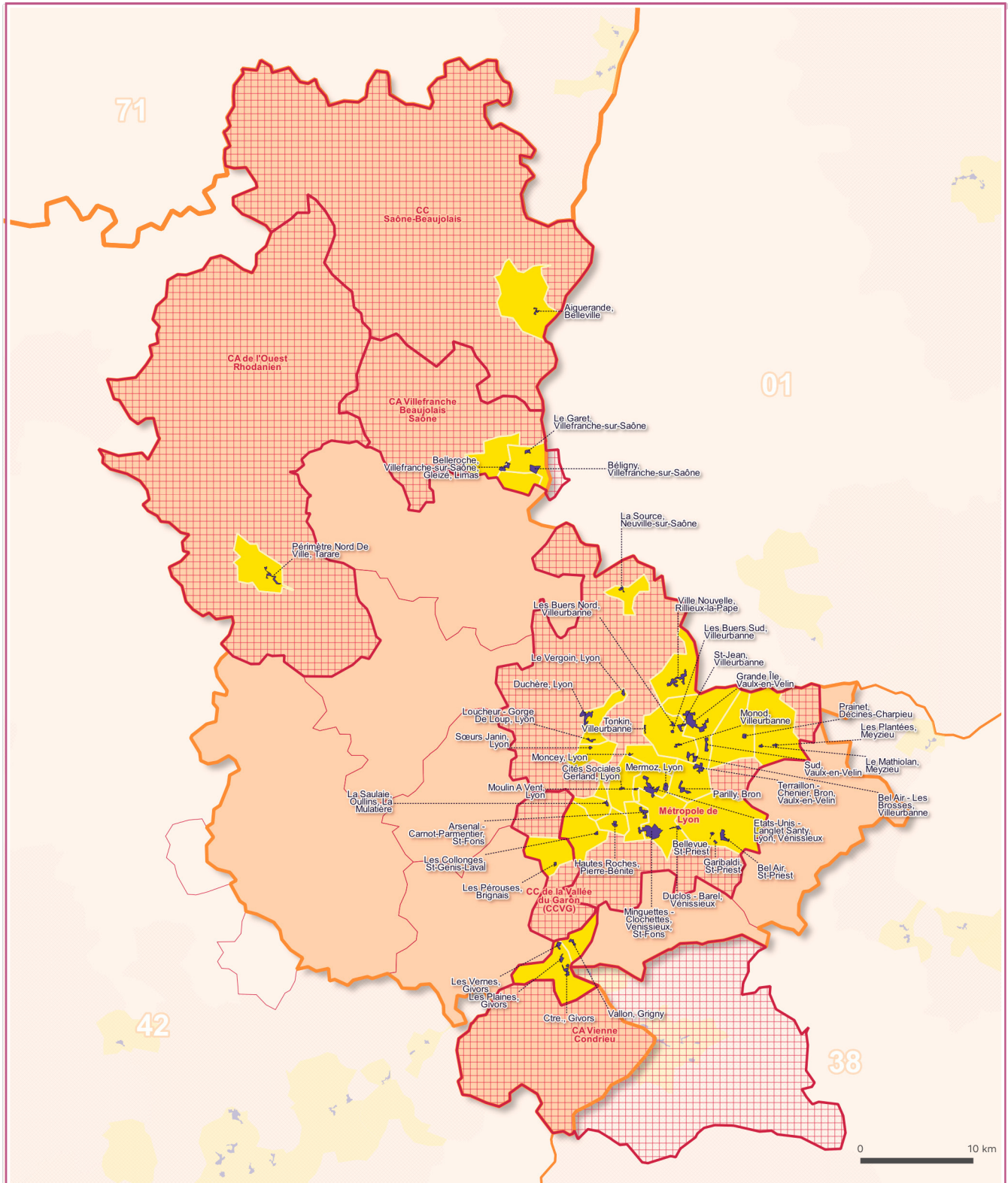
- Quartier prioritaire de la politique de la ville (QPV)
- Commune ayant un ou plusieurs QPV
- Intercommunalité au 1^{er} janvier 2021 concernée par un ou plusieurs QPV



43 QPV soit **3,3 %** des QPV de France Métropolitaine



172 035 habitants en QPV, soit **9,3 %** de la population du département






Données par intercommunalité

Excepté la population, les indicateurs sont exprimés en pourcentage

	Population	Jeunes de 0 à 14 ans	Réussite au brevet	Taux de pauvreté	Taux d'emploi femmes	Taux d'emploi hommes	Taux de vacance	Logements sociaux
CA de l'Ouest Rhodanien	99 184	19.2	91.3	12.5	64.0	70.4	13.0	13.2
<i>dans les QPV</i>	1 611	27.5	88.6		41.3	55.5	11.1	66.2
CA Villefranche Beaujolais Saône	72 677	21.0	85	16.5	60.7	67.3	9.1	23.6
<i>dans les QPV</i>	9 283	30.0	81	51.2	30.8	46.8	9.1	79.4
Métropole de Lyon	1 398 892	18.5	86.6	16.1	59.7	66.4	7.4	15.3
<i>dans les QPV</i>	158 830	26.7	83.2	43	39.0	52.5	8.2	81.8
CC Saône-Beaujolais	68 788	20.5	92	9.9	69.9	75.3	9.7	10.5
<i>dans les QPV</i>	2 786	24.0			42.3	55.0	5.2	95
CC de la Vallée du Garon (CCVG)	31 267	19.5	92.2	6.4	67.5	73.3	5.4	11.1
<i>dans les QPV</i>	918	23.3			40.1	54.2	13.5	79.1
Rhône	1 859 524	19.0	87.6	14.2	61.6	68.0	7.5	14.5
<i>Ensemble QPV</i>	173 428	26.9	83.4	43.3	38.6	52.2	8.2	66.2
Auvergne-Rhône-Alpes	7 994 459	18.4	88.8	12.7	63.2	69.3	8.5	13.6
<i>Ensemble QPV</i>	404 936	25.6	83.2	44.2	37.9	50.9	10.9	88.9
France métropolitaine	64 844 037	18.0	88.9	14.6	61.4	67.1	8.1	14.8
<i>Ensemble QPV</i>	4 939 369	24.5	84.9	44.3	40.2	50.3	8.9	69.4

SAVOIE (73)

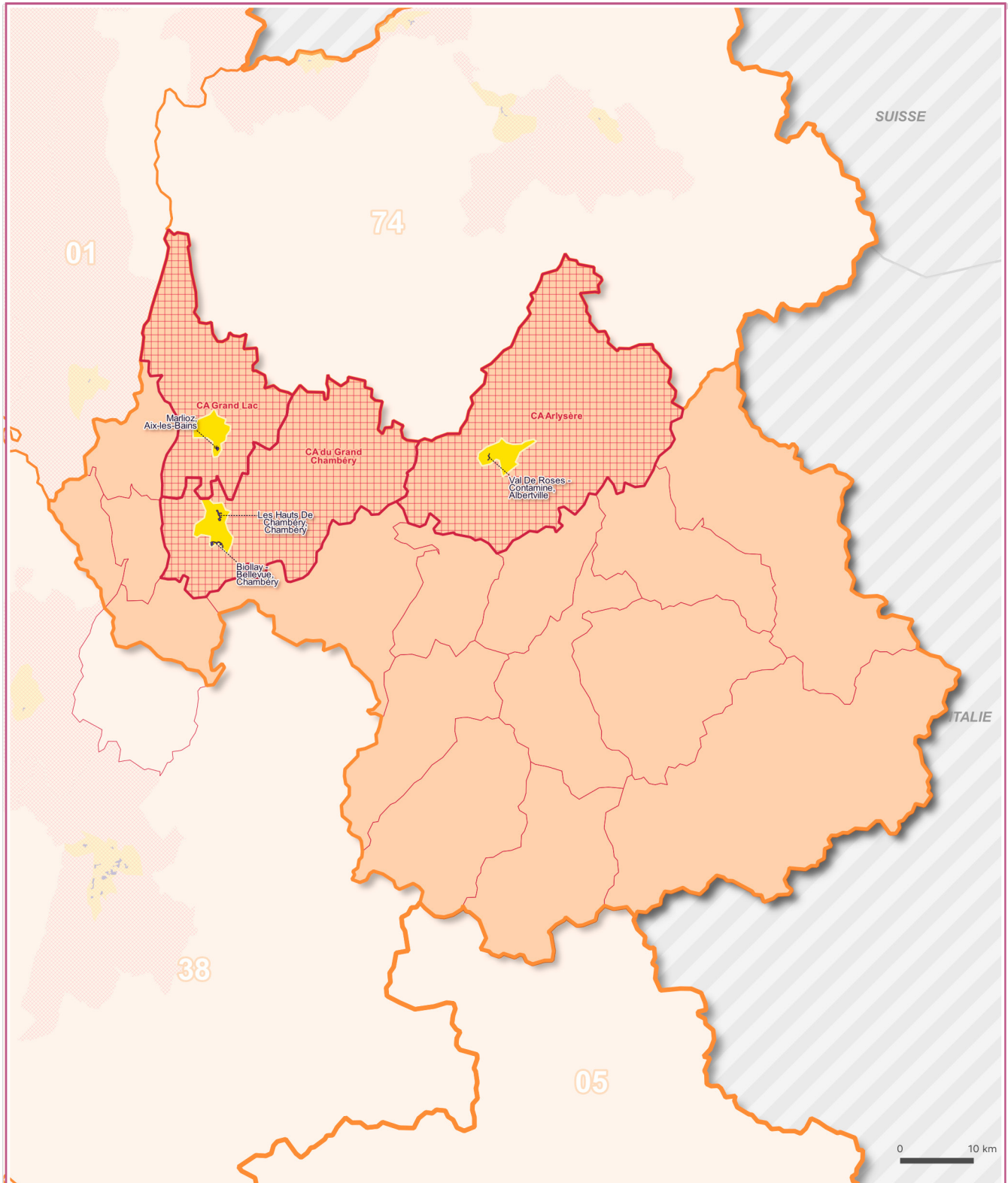
-  Quartier prioritaire de la politique de la ville (QPV)
-  Commune ayant un ou plusieurs QPV
-  Intercommunalité au 1^{er} janvier 2021 concernée par un ou plusieurs QPV



4 QPV soit **0,3 %** des QPV de France Métropolitaine



12 442 habitants en QPV, soit **2,9 %** de la population du département



Données par intercommunalité

Excepté la population, les indicateurs sont exprimés en pourcentage

	Population	Jeunes de 0 à 14 ans	Réussite au brevet	Taux de pauvreté	Taux d'emploi femmes	Taux d'emploi hommes	Taux de vacance	Logements sociaux
CA Grand Lac	108 446	16.6	93.9	8.7	66.3	70.9	7.7	11.2
<i>dans les QPV</i>	1 147	24.6			51.7	67.1	9.4	80
CA Arlysère	60 956	17.7	90.4	11.1	64.4	72.7	7.7	18.1
<i>dans les QPV</i>	1 199	23.1			27.9	49.8	16.8	94.5
CA du Grand Chambéry	135 290	17.3	89	11.7	62.9	68.2	7.4	20
<i>dans les QPV</i>	10 096	25.2	82.6	39.6	39.6	48.8	7.2	89.3
Savoie	433 724	17.5	91.4	10	66.9	72.0	6.1	15.6
<i>Ensemble QPV</i>	12 442	24.9	82.6	39.2	39.5	50.7	8.4	94.8
Auvergne-Rhône-Alpes	7 994 459	18.4	88.8	12.7	63.2	69.3	8.5	13.6
<i>Ensemble QPV</i>	404 936	25.6	83.2	44.2	37.9	50.9	10.9	88.9
France métropolitaine	64 844 037	18.0	88.9	14.6	61.4	67.1	8.1	14.8
<i>Ensemble QPV</i>	4 939 369	24.5	84.9	44.3	40.2	50.3	8.9	69.4

HAUTE-SAVOIE (74)

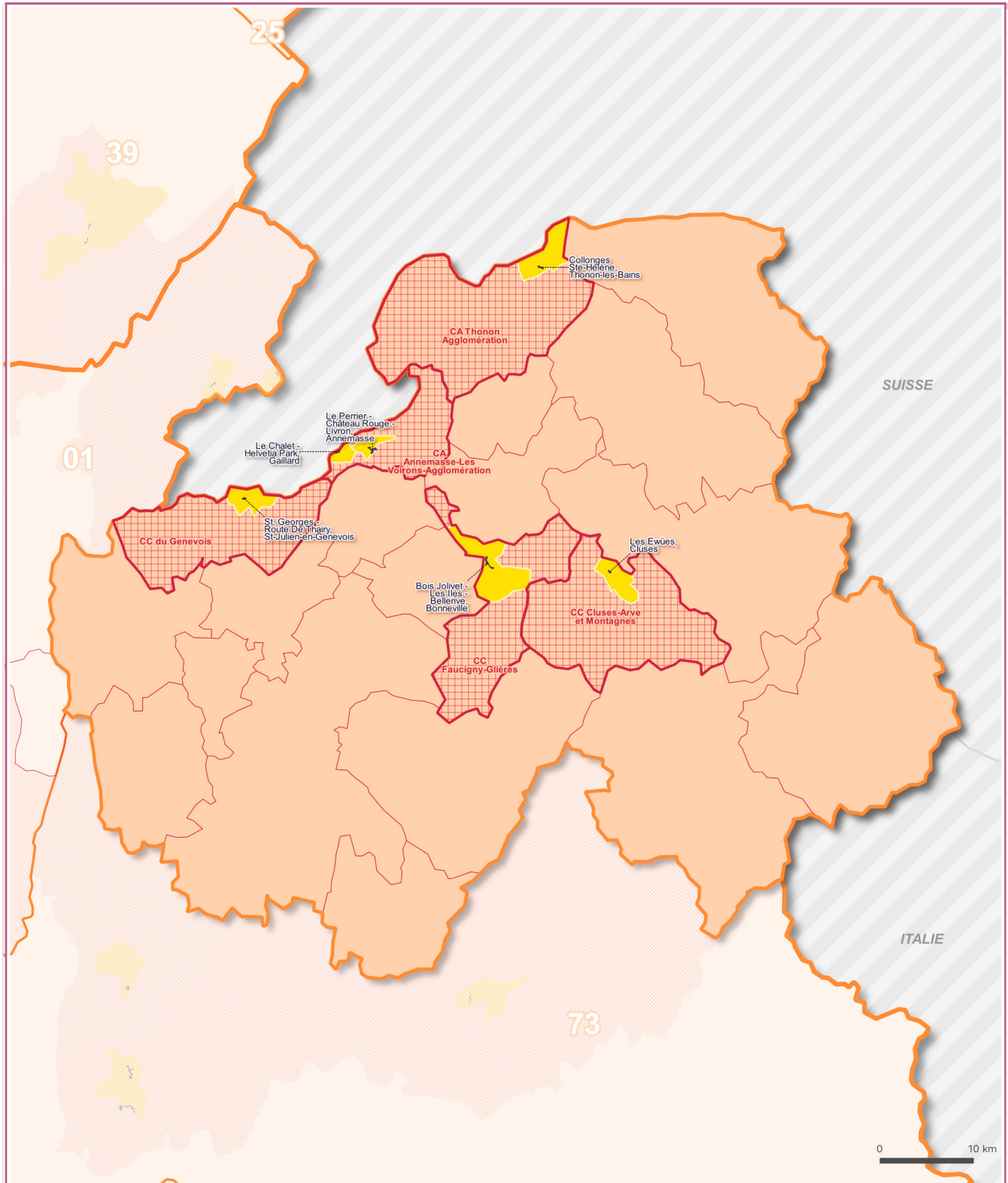
- Quartier prioritaire de la politique de la ville (QPV)
- Commune ayant un ou plusieurs QPV
- Intercommunalité au 1^{er} janvier 2021 concernée par un ou plusieurs QPV



6 QPV soit **0,5 %** des QPV de France Métropolitaine



10 947 habitants en QPV, soit **1,3 %** de la population du département



Données par intercommunalité

Excepté la population, les indicateurs sont exprimés en pourcentage

	Population	Jeunes de 0 à 14 ans	Réussite au brevet	Taux de pauvreté	Taux d'emploi femmes	Taux d'emploi hommes	Taux de vacance	Logements sociaux
CC Faucigny-Glières	28 972	20.0	94.5	8.7	67.4	74.7	8.2	14.7
<i>dans les QPV</i>	2 035	24.9			46.8	41.4	14.3	95
CA Annemasse-	90 378	19.8	83.4	16.1	61.6	70.6	7.3	17.2
<i>dans les QPV</i>	4 697	22.2		39.2	38.0	51.5	3.3	81.6
CC Cluses-Arve et Montagnes	46 089	20.6	92.3	11.1	65.3	73.6	7.6	16.7
<i>dans les QPV</i>	1 104	27.1			44.9	69.0	8.3	72.3
CA Thonon Agglomération	88 701	19.8	87.1	9.7	67.7	74.5	7.9	12
<i>dans les QPV</i>	1 305	27.1			36.7	47.0	4.2	95
CC du Genevois	47 231	21.2	85.7	8.7	67.6	78.3	6.5	11.4
<i>dans les QPV</i>	1 806	23.3			37.4	52.5	2.7	38
Haute-Savoie	816 699	19.3	90.3	8.9	68.7	75.5	6.1	12.2
<i>Ensemble QPV</i>	10 947	23.9		36.9	39.8	50.6	5.5	75.8
Auvergne-Rhône-Alpes	7 994 459	18.4	88.8	12.7	63.2	69.3	8.5	13.6
<i>Ensemble QPV</i>	404 936	25.6	83.2	44.2	37.9	50.9	10.9	88.9
France métropolitaine	64 844 037	18.0	88.9	14.6	61.4	67.1	8.1	14.8
<i>Ensemble QPV</i>	4 939 369	24.5	84.9	44.3	40.2	50.3	8.9	69.4

BOURGOGNE-FRANCHE-COMTÉ

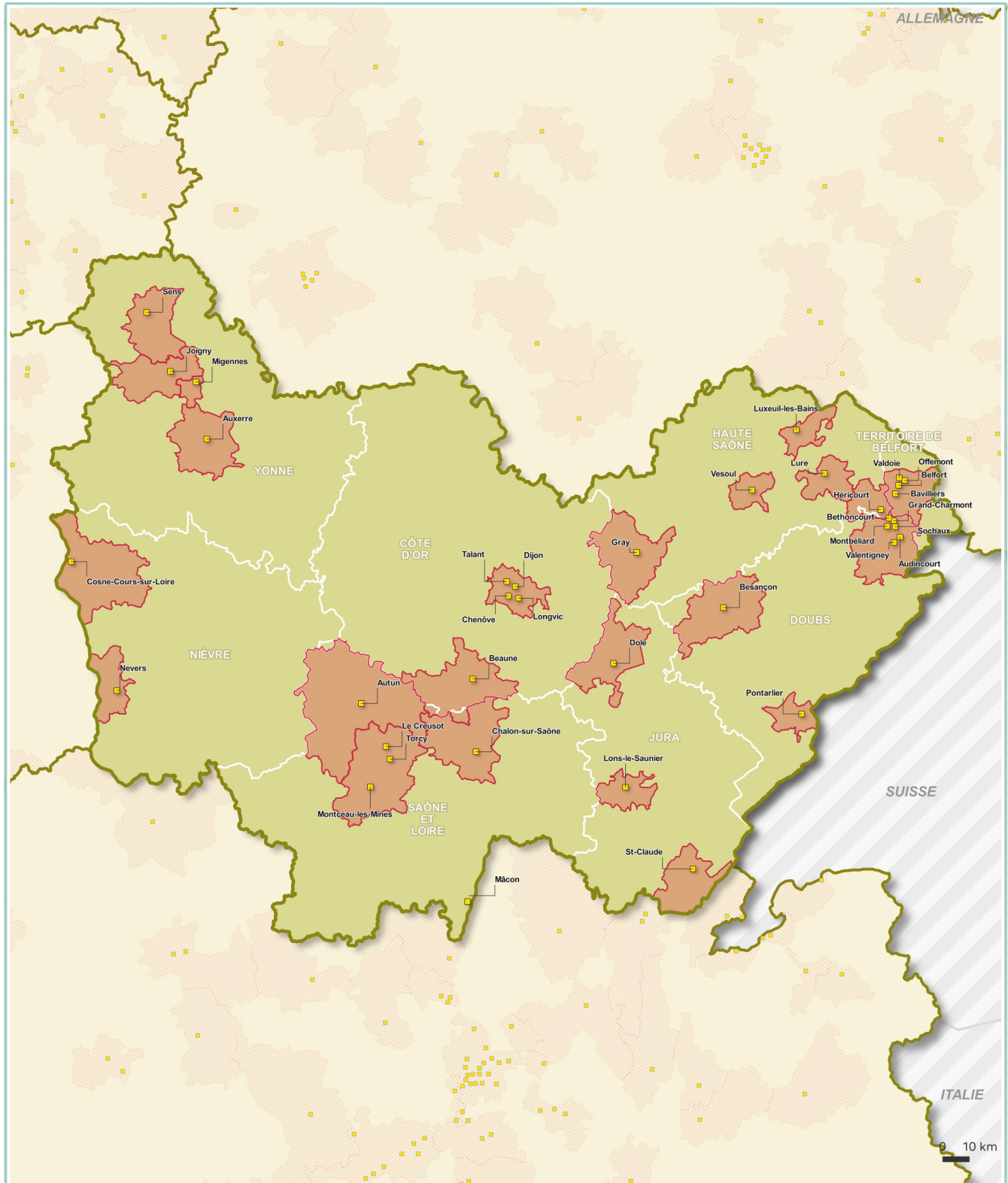
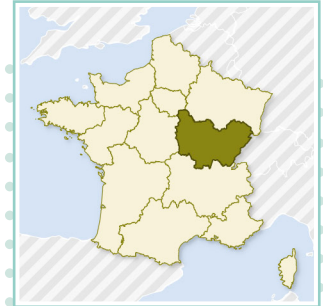
- Commune ayant un ou plusieurs QPV
- Intercommunalité au 1^{er} janvier 2021 concernée par un ou plusieurs QPV



58 QPV soit **4,5 %** des QPV de France Métropolitaine



143 363 habitants en QPV, soit **5,1 %** de la population régionale






Données par département

Excepté la population, les indicateurs sont exprimés en pourcentage

	Population	Jeunes de 0 à 14 ans	Réussite au brevet	Taux de pauvreté	Taux d'emploi femmes	Taux d'emploi hommes	Taux de vacance	Logements sociaux
Côte-d'Or	533 220	16.7	91.5	11.2	63.1	67.7	8.4	13.5
Ensemble QPV	21 999	25.4	88.7	43.5	41.6	49.7	5.4	84.7
Doubs	541 454	18.5	87.3	12.1	61.9	68.7	8.5	14.3
Ensemble QPV	41 871	25.6	79.2	46.7	32.6	45.1	10.5	57
Jura	259 746	17.3	88.1	11.8	64.9	70.0	10.0	10.9
Ensemble QPV	8 618	24.5	81	50	35.0	46.8	12.1	86.3
Nièvre	205 828	14.4	87.1	15.7	59.1	62.9	13.8	11.3
Ensemble QPV	8 327	21.7	92.5	50.2	30.3	35.1	21.1	87
Haute-Saône	236 018	17.6	88.6	13.2	62.1	68.2	10.5	10
Ensemble QPV	8 101	21.3	87.2	48.7	35.2	41.8	12.3	87.8
Saône-et-Loire	552 185	16.4	91.2	13.1	62.5	68.2	10.3	14.9
Ensemble QPV	24 655	24.0	89.6	47.6	35.9	46.6	11.1	82.7
Yonne	337 504	17.4	86.8	14.5	61.3	66.1	11.5	12.6
Ensemble QPV	16 211	26.9	83.3	50.6	35.1	43.2	8.9	89.2
Territoire de Belfort	141 852	18.0	85.9	14.5	58.3	65.3	9.3	20.7
Ensemble QPV	14 799	22.4	83.2	44.3	35.5	47.6	9.9	69.7
Bourgogne-Franche-Comté	2 807 807	17.1	88.8	12.9	62.1	67.6	10.0	13.5
Ensemble QPV	144 581	24.6	84.7	47.1	35.3	45.5	10.7	82
France métropolitaine	64 844 037	18.0	88.9	14.6	61.4	67.1	8.1	14.8
Ensemble QPV	4 939 369	24.5	84.9	44.3	40.2	50.3	8.9	69.4

CÔTE-D'OR (21)

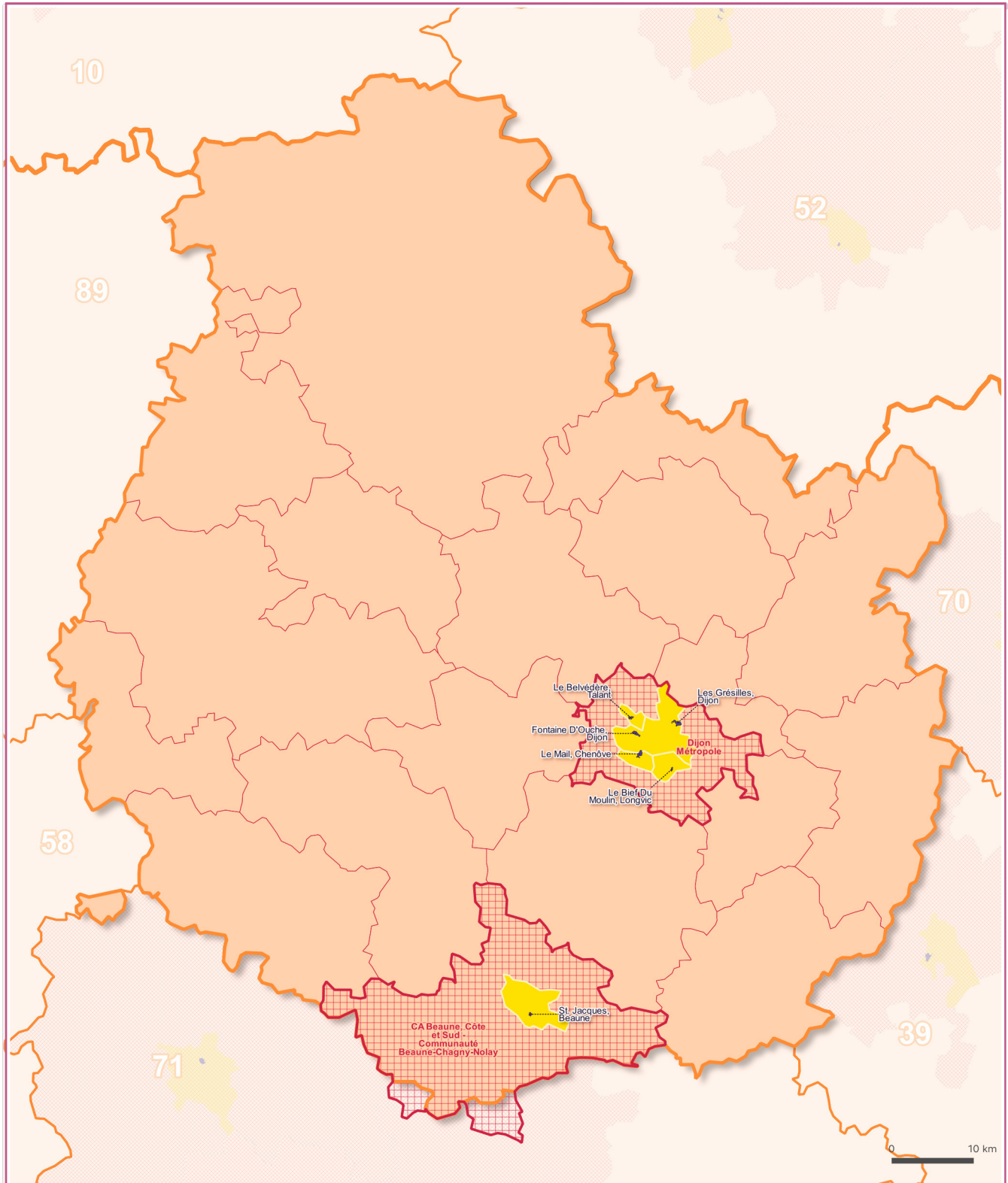
-  Quartier prioritaire de la politique de la ville (QPV)
-  Commune ayant un ou plusieurs QPV
-  Intercommunalité au 1^{er} janvier 2021 concernée par un ou plusieurs QPV



6 QPV soit **0,5 %** des QPV de France Métropolitaine



21 999 habitants en QPV, soit **4,1 %** de la population du département



Données par intercommunalité


Excepté la population, les indicateurs sont exprimés en pourcentage

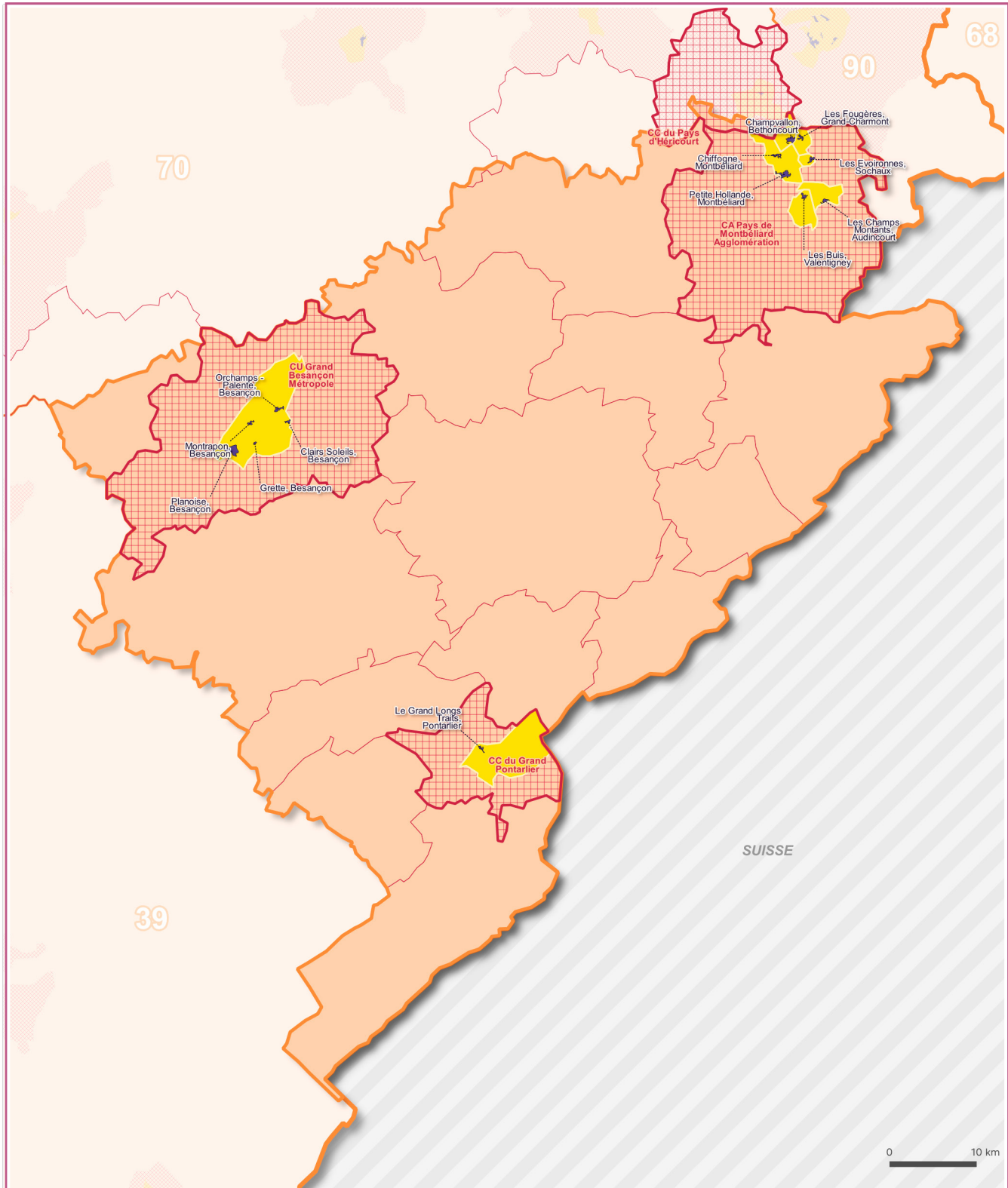
	Population	Jeunes de 0 à 14 ans	Réussite au brevet	Taux de pauvreté	Taux d'emploi femmes	Taux d'emploi hommes	Taux de vacance	Logements sociaux
CA Beaune, Côte et Sud	51 870	16.5	94.1	9.7	66.7	72.2	9.7	14
<i>dans les QPV</i>	1 477	22.7			50.8	54.6	2.5	84.7
Dijon Métropole	256 648	15.4	91	13.8	59.1	63.0	6.7	17.9
<i>dans les QPV</i>	20 522	25.6	88.7	44.3	40.8	49.3	5.6	67.5
Côte-d'Or	533 220	16.7	91.5	11.2	63.1	67.7	8.4	13.5
<i>Ensemble QPV</i>	21 999	25.4	88.7	43.5	41.6	49.7	5.4	84.7
Bourgogne-Franche-Comté	2 807 807	17.1	88.8	12.9	62.1	67.6	10.0	13.5
<i>Ensemble QPV</i>	144 581	24.6	84.7	47.1	35.3	45.5	10.7	82
France métropolitaine	64 844 037	18.0	88.9	14.6	61.4	67.1	8.1	14.8
<i>Ensemble QPV</i>	4 939 369	24.5	84.9	44.3	40.2	50.3	8.9	69.4

DOUBS (25)

- Quartier prioritaire de la politique de la ville (QPV)
- Commune ayant un ou plusieurs QPV
- Intercommunalité au 1^{er} janvier 2021 concernée par un ou plusieurs QPV

 **13** QPV soit **1 %** des QPV de France Métropolitaine

 **41 871** habitants en QPV, soit **7,7 %** de la population du département







Données par intercommunalité


Excepté la population, les indicateurs sont exprimés en pourcentage

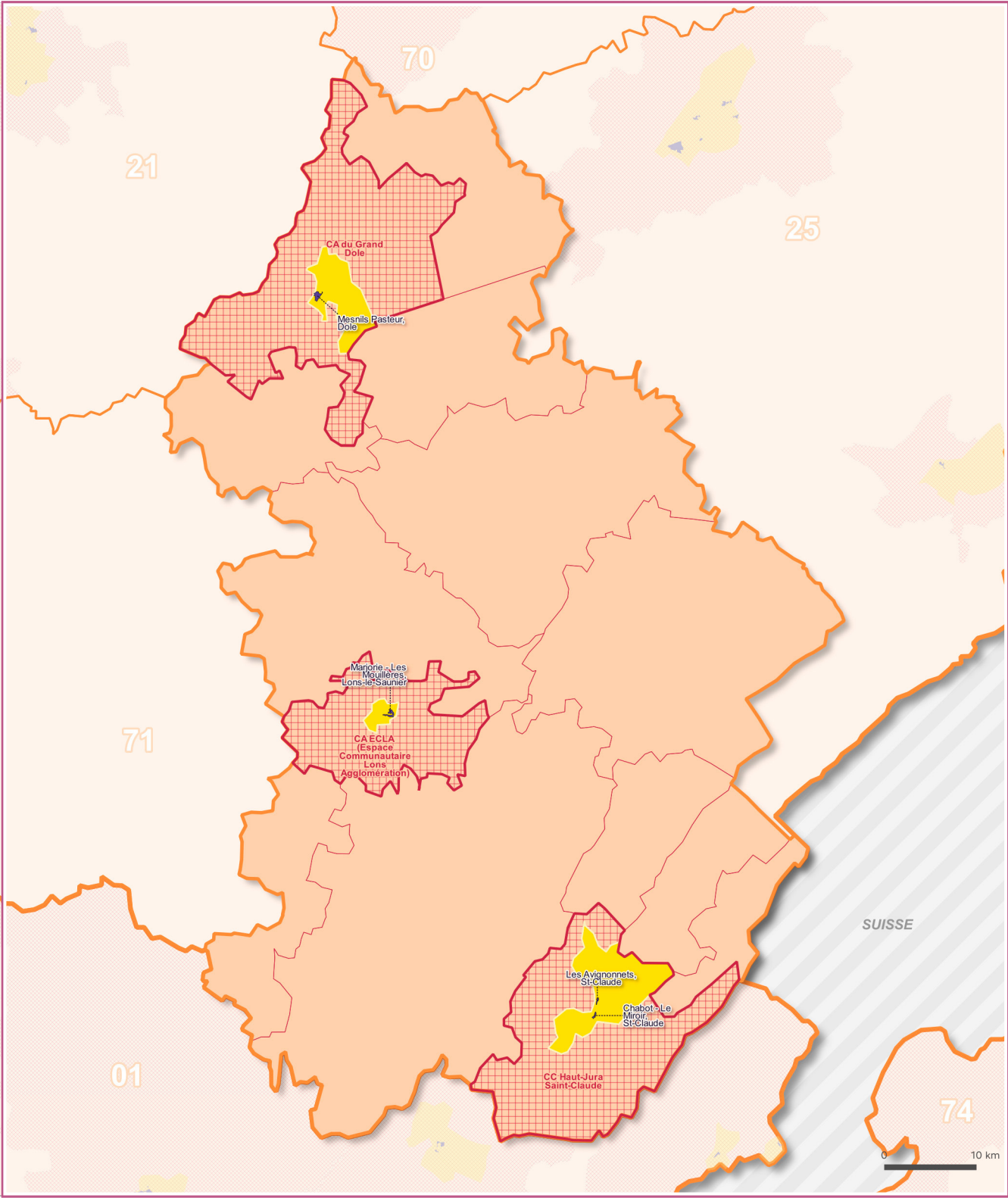
	Population	Jeunes de 0 à 14 ans	Réussite au brevet	Taux de pauvreté	Taux d'emploi femmes	Taux d'emploi hommes	Taux de vacance	Logements sociaux
CA Pays de Montbéliard	140 002	18.6	82.2	15.2	55.7	65.1	9.4	21.8
<i>dans les QPV</i>	18 763	26.6	76.6	41.8	28.6	48.6	11.1	9.3
CC du Grand Pontarlier	27 449	18.4	91.1	8.4	66.2	75.2	7.3	11
<i>dans les QPV</i>	1 142	21.4			38.6	60.2	4.5	5.7
CU Grand Besançon Métropole	203 400	16.6	88.3	15.4	58.9	62.7	8.4	18.5
<i>dans les QPV</i>	21 966	24.9	81.1	51.4	35.5	41.3	10.4	57.4
Doubs	541 454	18.5	87.3	12.1	61.9	68.7	8.5	14.3
<i>Ensemble QPV</i>	41 871	25.6	79.2	46.7	32.6	45.1	10.5	5.7
Bourgogne-Franche-Comté	2 807 807	17.1	88.8	12.9	62.1	67.6	10.0	13.5
<i>Ensemble QPV</i>	144 581	24.6	84.7	47.1	35.3	45.5	10.7	8.2
France métropolitaine	64 844 037	18.0	88.9	14.6	61.4	67.1	8.1	14.8
<i>Ensemble QPV</i>	4 939 369	24.5	84.9	44.3	40.2	50.3	8.9	6.9

JURA (39)

-  Quartier prioritaire de la politique de la ville (QPV)
-  Commune ayant un ou plusieurs QPV
-  Intercommunalité au 1^{er} janvier 2021 concernée par un ou plusieurs QPV

 **4 QPV** soit **0,3 %** des QPV de France Métropolitaine

 **8 618 habitants** en QPV, soit **3,3 %** de la population du département






Données par intercommunalité

Excepté la population, les indicateurs sont exprimés en pourcentage

	Population	Jeunes de 0 à 14 ans	Réussite au brevet	Taux de pauvreté	Taux d'emploi femmes	Taux d'emploi hommes	Taux de vacance	Logements sociaux
CA du Grand Dole	54 595	18.0	84.8	13.3	61.1	67.7	8.5	15.4
<i>dans les QPV</i>	3 025	24.6	78.4	56.3	28.9	49.9	9.8	86.3
CC Haut-Jura Saint-Claude	29 282	17.4	89.2	14.6	62.5	69.1	14.7	17.7
<i>dans les QPV</i>	1 839	25.1			32.4	55.8	23.3	95
CA Espace Communautaire Lons	34 775	15.4	90.7	14.1	63.2	66.2	11.1	18.7
<i>dans les QPV</i>	3 754	24.1	82.8	48.4	41.8	39.7	8.0	90
Jura	259 746	17.3	88.1	11.8	64.9	70.0	10.0	10.9
<i>Ensemble QPV</i>	8 618	24.5	81	50	35.0	46.8	12.1	86.3
Bourgogne-Franche-Comté	2 807 807	17.1	88.8	12.9	62.1	67.6	10.0	13.5
<i>Ensemble QPV</i>	144 581	24.6	84.7	47.1	35.3	45.5	10.7	82
France métropolitaine	64 844 037	18.0	88.9	14.6	61.4	67.1	8.1	14.8
<i>Ensemble QPV</i>	4 939 369	24.5	84.9	44.3	40.2	50.3	8.9	69.4

NIÈVRE (58)

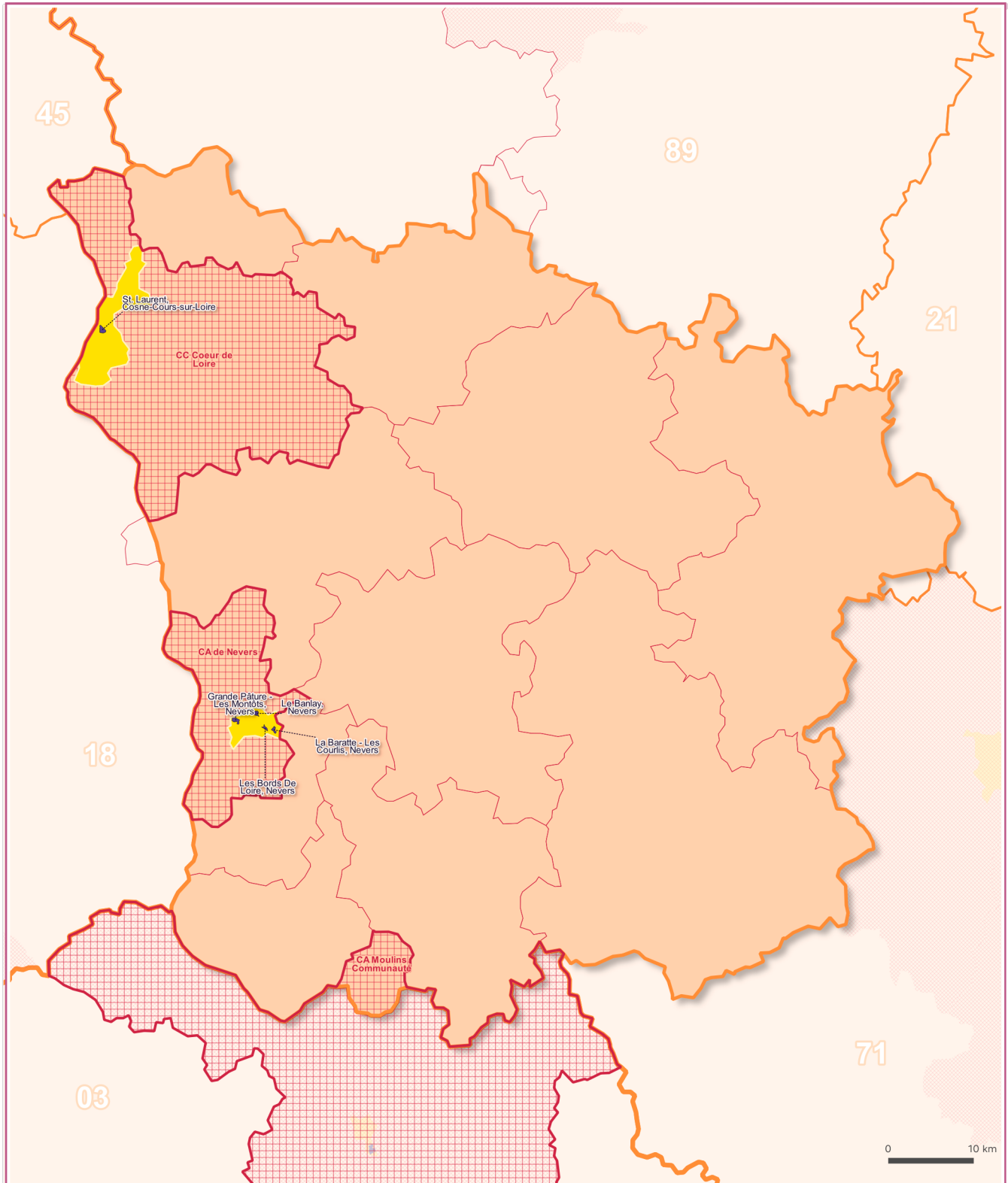
-  Quartier prioritaire de la politique de la ville (QPV)
-  Commune ayant un ou plusieurs QPV
-  Intercommunalité au 1^{er} janvier 2021 concernée par un ou plusieurs QPV



5 QPV soit **0,4 %** des QPV de France Métropolitaine



8 327 habitants en QPV, soit **4 %** de la population du département






Données par intercommunalité

Excepté la population, les indicateurs sont exprimés en pourcentage

	Population	Jeunes de 0 à 14 ans	Réussite au brevet	Taux de pauvreté	Taux d'emploi femmes	Taux d'emploi hommes	Taux de vacance	Logements sociaux
CC Cœur de Loire	25 182	14.1	92.5	14.5	59.5	65.6	14.7	7.6
<i>dans les QPV</i>	1 163	15.5	95.9		39.0	42.6	21.1	91.1
CA de Nevers	65 707	15.5	83.7	16.7	57.8	59.8	14.2	22.1
<i>dans les QPV</i>	7 164	22.8	88.2	51.2	28.6	33.7	21.1	73.4
Nièvre	205 828	14.4	87.1	15.7	59.1	62.9	13.8	11.3
<i>Ensemble QPV</i>	8 327	21.7	92.5	50.2	30.3	35.1	21.1	87
Bourgogne-Franche-Comté	2 807 807	17.1	88.8	12.9	62.1	67.6	10.0	13.5
<i>Ensemble QPV</i>	144 581	24.6	84.7	47.1	35.3	45.5	10.7	82
France métropolitaine	64 844 037	18.0	88.9	14.6	61.4	67.1	8.1	14.8
<i>Ensemble QPV</i>	4 939 369	24.5	84.9	44.3	40.2	50.3	8.9	69.4

HAUTE-SAÔNE (70)

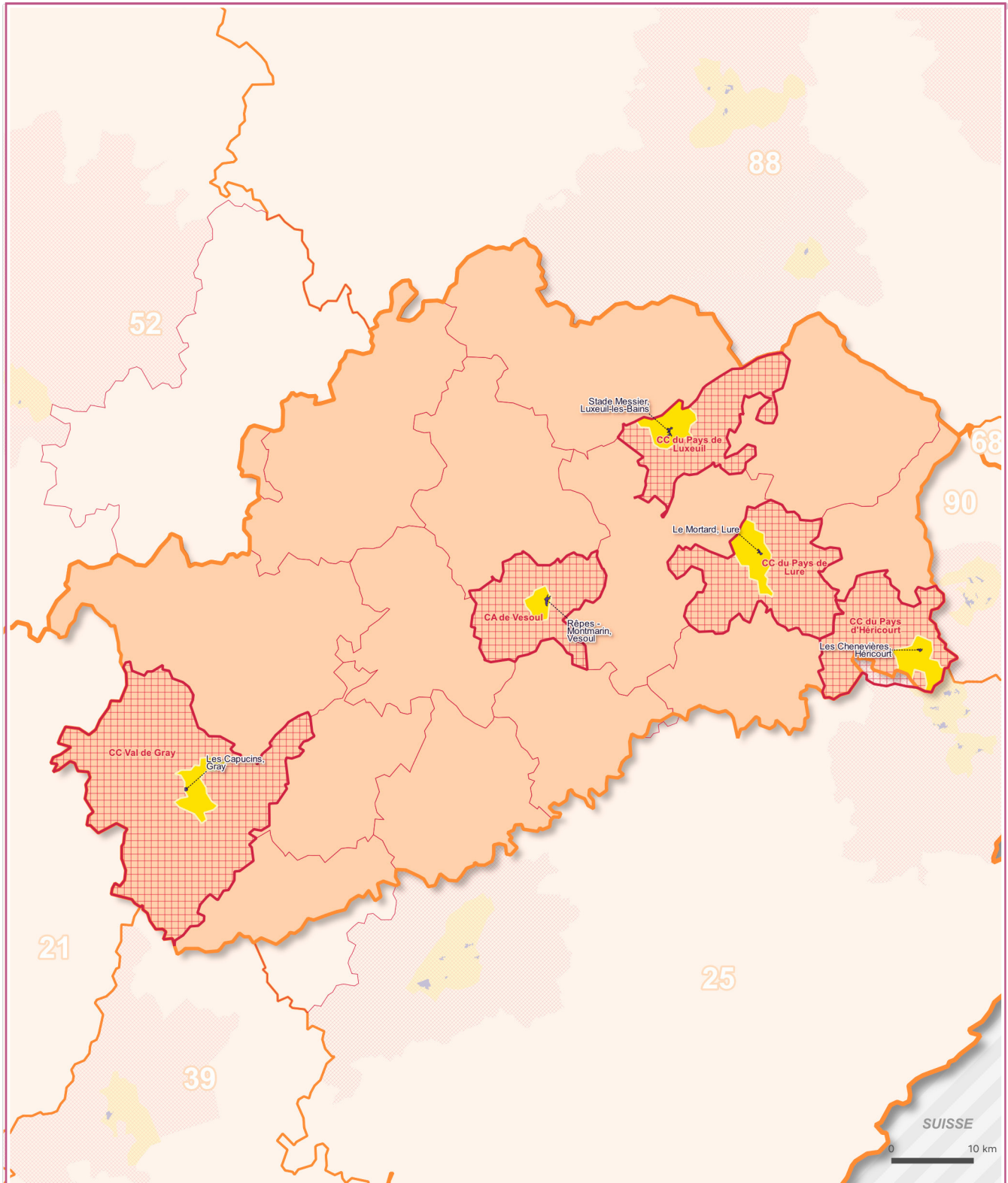
-  Quartier prioritaire de la politique de la ville (QPV)
-  Commune ayant un ou plusieurs QPV
-  Intercommunalité au 1^{er} janvier 2021 concernée par un ou plusieurs QPV



5 QPV soit **0,4 %** des QPV de France Métropolitaine



6 883 habitants en QPV, soit **2,9 %** de la population du département



Données par intercommunalité

Excepté la population, les indicateurs sont exprimés en pourcentage

	Population	Jeunes de 0 à 14 ans	Réussite au brevet	Taux de pauvreté	Taux d'emploi femmes	Taux d'emploi hommes	Taux de vacance	Logements sociaux
CC Val de Gray	20 494	16.4	88.1	14.7	59.6	65.8	12.0	11.1
<i>dans les QPV</i>	919	22.3	85.7		29.9	39.7	16.0	9.5
CA de Vesoul	32 203	16.1	88.1	15	61.3	62.7	8.3	23.1
<i>dans les QPV</i>	2 670	22.5	84.2	49.1	37.0	44.0	8.6	87.8
CC du Pays de Lure	19 616	18.3	91.9	14.1	58.7	65.9	8.6	11.1
<i>dans les QPV</i>	1 140	20.2	91.9		33.0	41.1	6.1	9.5
CC du Pays d'Héricourt	31 705	17.6	86	11.1	61.4	67.5	6.6	17.7
<i>dans les QPV</i>	2 436	20.9	86		38.9	41.7	3.3	9.5
CC du Pays de Luxeuil	14 950	16.0	85.4	18.9	57.5	65.5	14.8	11.2
<i>dans les QPV</i>	936	18.6	85.4		32.9	38.8	30.4	88.5
Haute-Saône	236 018	17.6	88.6	13.2	62.1	68.2	10.5	10
<i>Ensemble QPV</i>	8 101	21.3	87.2	48.7	35.2	41.8	12.3	87.8
Bourgogne-Franche-Comté	2 807 807	17.1	88.8	12.9	62.1	67.6	10.0	13.5
<i>Ensemble QPV</i>	144 581	24.6	84.7	47.1	35.3	45.5	10.7	82
France métropolitaine	64 844 037	18.0	88.9	14.6	61.4	67.1	8.1	14.8
<i>Ensemble QPV</i>	4 939 369	24.5	84.9	44.3	40.2	50.3	8.9	69.4

SAÔNE-ET-LOIRE (71)

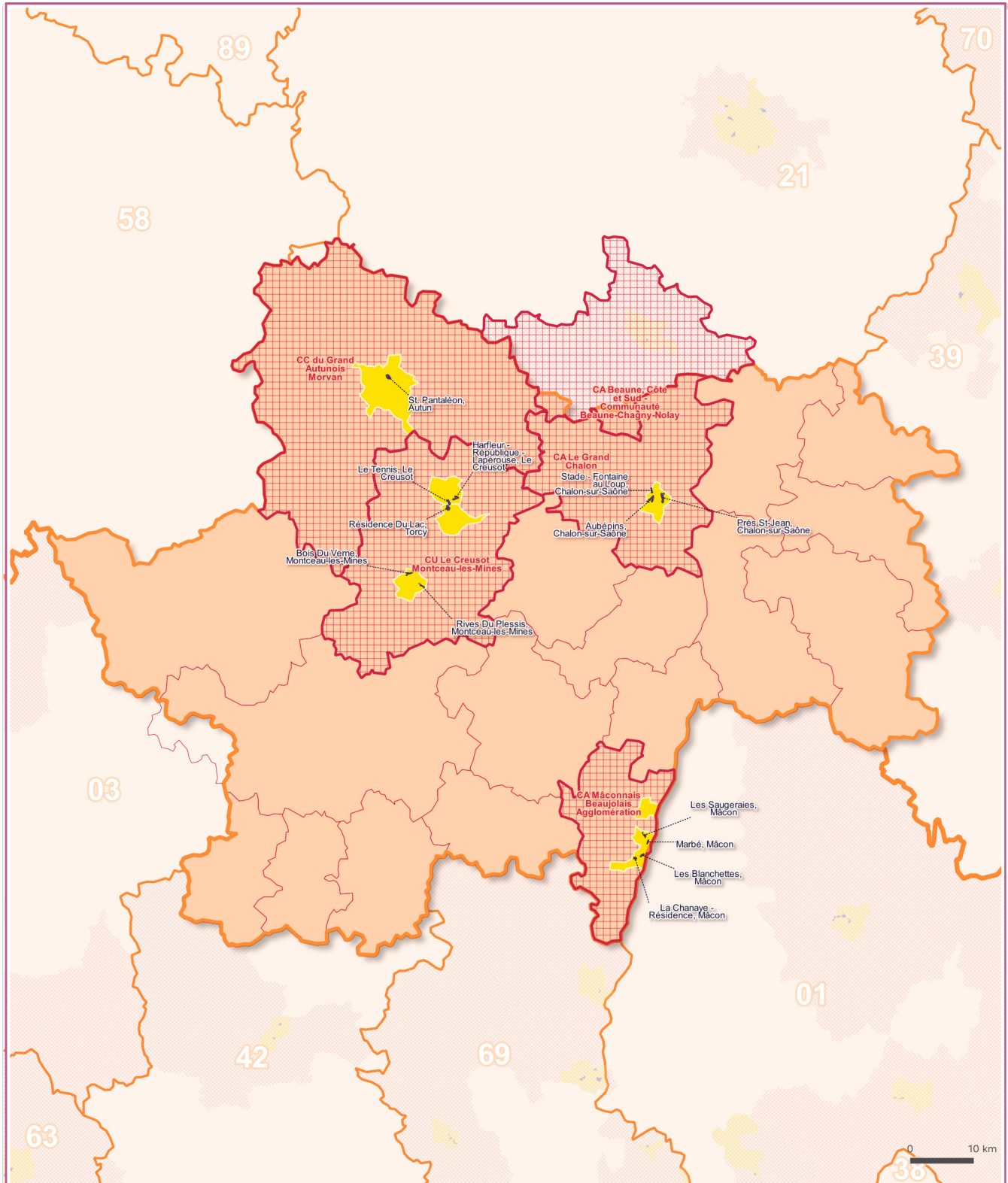
- Quartier prioritaire de la politique de la ville (QPV)
- Commune ayant un ou plusieurs QPV
- Intercommunalité au 1^{er} janvier 2021 concernée par un ou plusieurs QPV



13 QPV soit **1 %** des QPV de France Métropolitaine



24 655 habitants en QPV, soit **4,5 %** de la population du département






Données par intercommunalité

Excepté la population, les indicateurs sont exprimés en pourcentage

	Population	Jeunes de 0 à 14 ans	Réussite au brevet	Taux de pauvreté	Taux d'emploi femmes	Taux d'emploi hommes	Taux de vacance	Logements sociaux
CA Mâconnais Beaujolais	77 947	18.2	86.9	13.9	64.0	70.3	8.8	22.2
<i>dans les QPV</i>	7 853	26.6	89.6	51	36.0	50.2	6.7	69.9
CC du Grand Autunois Morvan	35 592	14.4	93.1	15.5	61.1	66.5	12.4	14.2
<i>dans les QPV</i>	1 233	22.3	90.1		42.0	48.7	24.6	95
CU Le Creusot Montceau-les-Mines	93 072	15.5	89.1	14.2	57.1	63.1	11.0	24.5
<i>dans les QPV</i>	5 545	20.9	88.9	39.6	36.2	46.5	9.4	90.2
CA Le Grand Chalonnais	115 368	17.6	91.2	13.4	63.0	67.2	9.1	17.9
<i>dans les QPV</i>	10 024	24.1		50.2	34.9	43.7	13.0	83.4
Saône-et-Loire	552 185	16.4	91.2	13.1	62.5	68.2	10.3	14.9
<i>Ensemble QPV</i>	24 655	24.0	89.6	47.6	35.9	46.6	11.1	82.7
Bourgogne-Franche-Comté	2 807 807	17.1	88.8	12.9	62.1	67.6	10.0	13.5
<i>Ensemble QPV</i>	144 581	24.6	84.7	47.1	35.3	45.5	10.7	82
France métropolitaine	64 844 037	18.0	88.9	14.6	61.4	67.1	8.1	14.8
<i>Ensemble QPV</i>	4 939 369	24.5	84.9	44.3	40.2	50.3	8.9	69.4

YONNE (89)

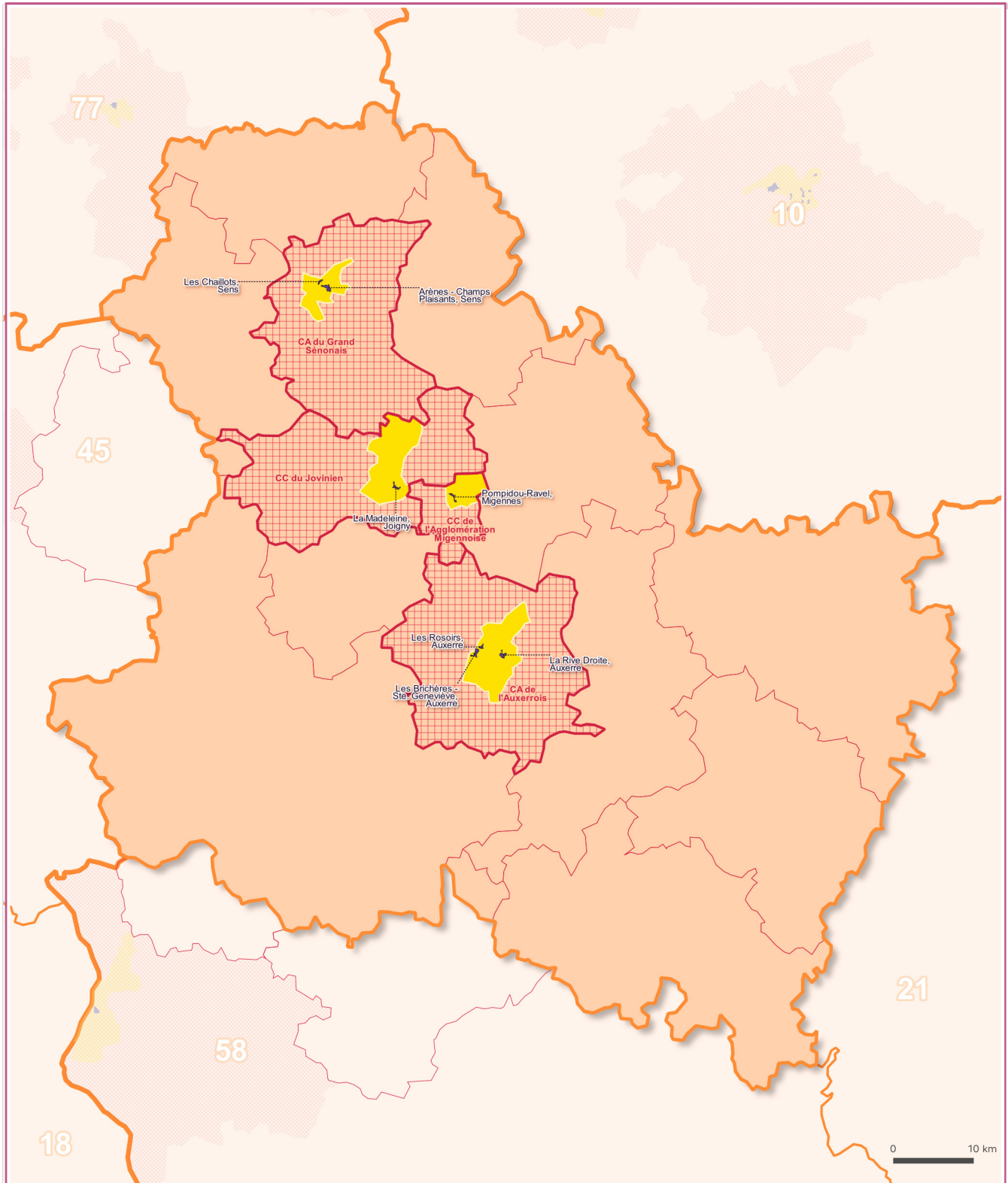
-  Quartier prioritaire de la politique de la ville (QPV)
-  Commune ayant un ou plusieurs QPV
-  Intercommunalité au 1^{er} janvier 2021 concernée par un ou plusieurs QPV



7 QPV soit **0,5 %** des QPV de France Métropolitaine



16 211 habitants en QPV, soit **4,8 %** de la population du département






Données par intercommunalité

Excepté la population, les indicateurs sont exprimés en pourcentage

	Population	Jeunes de 0 à 14 ans	Réussite au brevet	Taux de pauvreté	Taux d'emploi femmes	Taux d'emploi hommes	Taux de vacance	Logements sociaux
CA de l'Auxerrois	68 050	16.6	85.5	14.5	62.3	64.8	11.4	19.7
<i>dans les QPV</i>	6 249	23.9		48.5	39.5	40.4	12.2	84.4
CA du Grand Sénonais	59 228	18.3	84.9	17.1	58.9	64.4	9.5	20.4
<i>dans les QPV</i>	6 631	27.5	81.6	52	34.5	46.2	7.2	91.1
CC de l'Agglomération Migennoise	15 054	19.1	87.2	19	54.3	62.8	11.0	17.2
<i>dans les QPV</i>	1 133	27.2	87.2		30.5	49.1	4.8	67.4
CC du Jovinien	21 577	18.5	81.7	18.5	58.2	63.2	12.1	12.9
<i>dans les QPV</i>	2 198	33.6	81.7		26.6	39.6	5.4	89.1
Yonne	337 504	17.4	86.8	14.5	61.3	66.1	11.5	12.6
<i>Ensemble QPV</i>	16 211	26.9	83.3	50.6	35.1	43.2	8.9	89.2
Bourgogne-Franche-Comté	2 807 807	17.1	88.8	12.9	62.1	67.6	10.0	13.5
<i>Ensemble QPV</i>	144 581	24.6	84.7	47.1	35.3	45.5	10.7	82
France métropolitaine	64 844 037	18.0	88.9	14.6	61.4	67.1	8.1	14.8
<i>Ensemble QPV</i>	4 939 369	24.5	84.9	44.3	40.2	50.3	8.9	69.4

TERRITOIRE DE BELFORT (90)

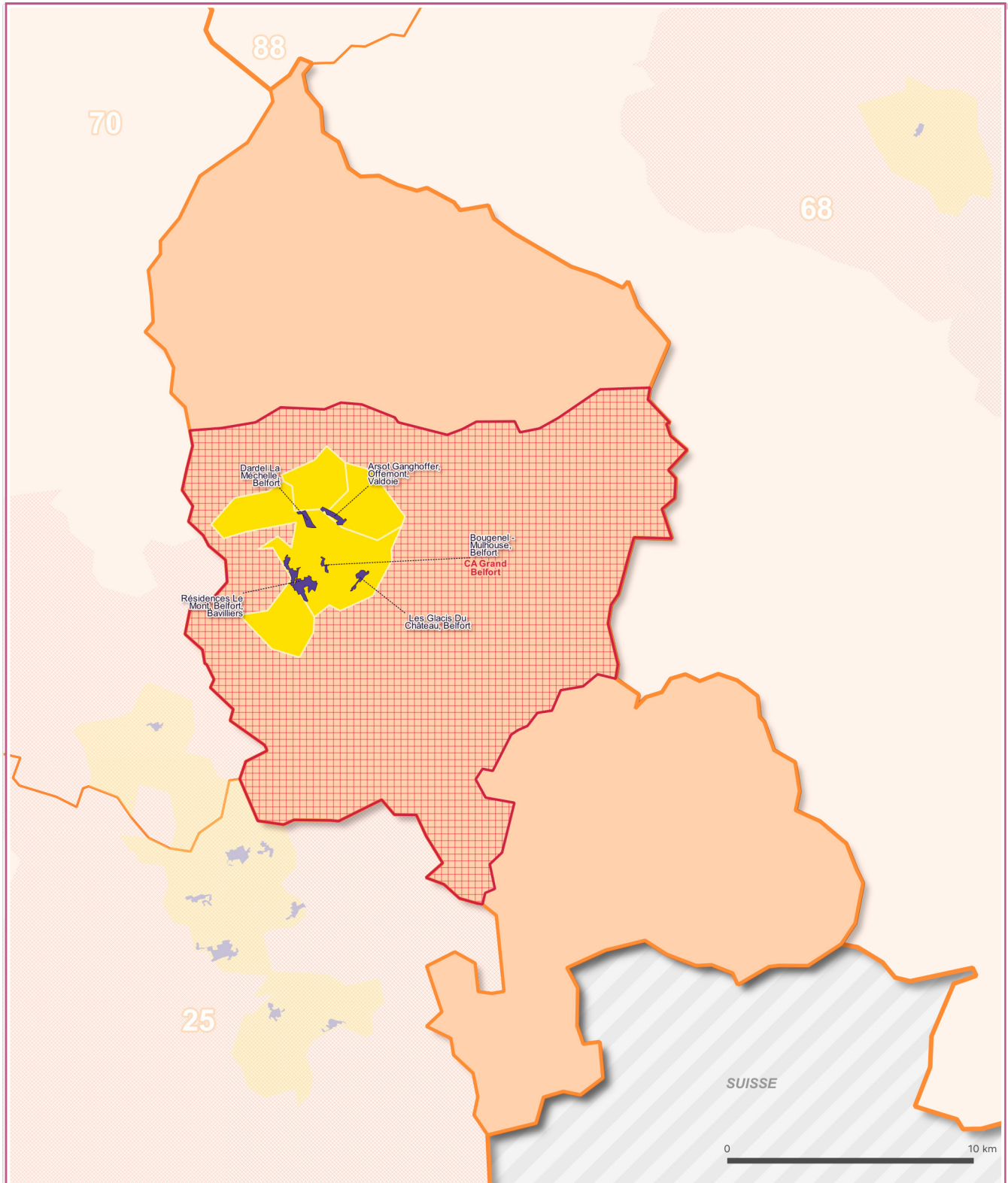
-  Quartier prioritaire de la politique de la ville (QPV)
-  Commune ayant un ou plusieurs QPV
-  Intercommunalité au 1^{er} janvier 2021 concernée par un ou plusieurs QPV



5 QPV soit **0,4 %** des QPV de France Métropolitaine



14 799 habitants en QPV, soit **10,4 %** de la population du département





Données par intercommunalité

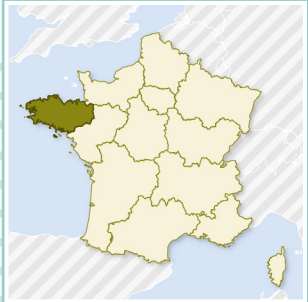
Excepté la population, les indicateurs sont exprimés en pourcentage



	Population	Jeunes de 0 à 14 ans	Réussite au brevet	Taux de pauvreté	Taux d'emploi femmes	Taux d'emploi hommes	Taux de vacance	Logements sociaux
CA Grand Belfort	104 326	18.0	84.1	16.2	56.7	63.6	9.4	23.7
<i>dans les QPV</i>	14 799	22.4	83.2	44.3	35.5	47.6	9.9	51.3
Territoire de Belfort	141 852	18.0	85.9	14.5	58.3	65.3	9.3	20.7
<i>Ensemble QPV</i>	14 799	22.4	83.2	44.3	35.5	47.6	9.9	69.7
Bourgogne-Franche-Comté	2 807 807	17.1	88.8	12.9	62.1	67.6	10.0	13.5
<i>Ensemble QPV</i>	144 581	24.6	84.7	47.1	35.3	45.5	10.7	82
France métropolitaine	64 844 037	18.0	88.9	14.6	61.4	67.1	8.1	14.8
<i>Ensemble QPV</i>	4 939 369	24.5	84.9	44.3	40.2	50.3	8.9	69.4

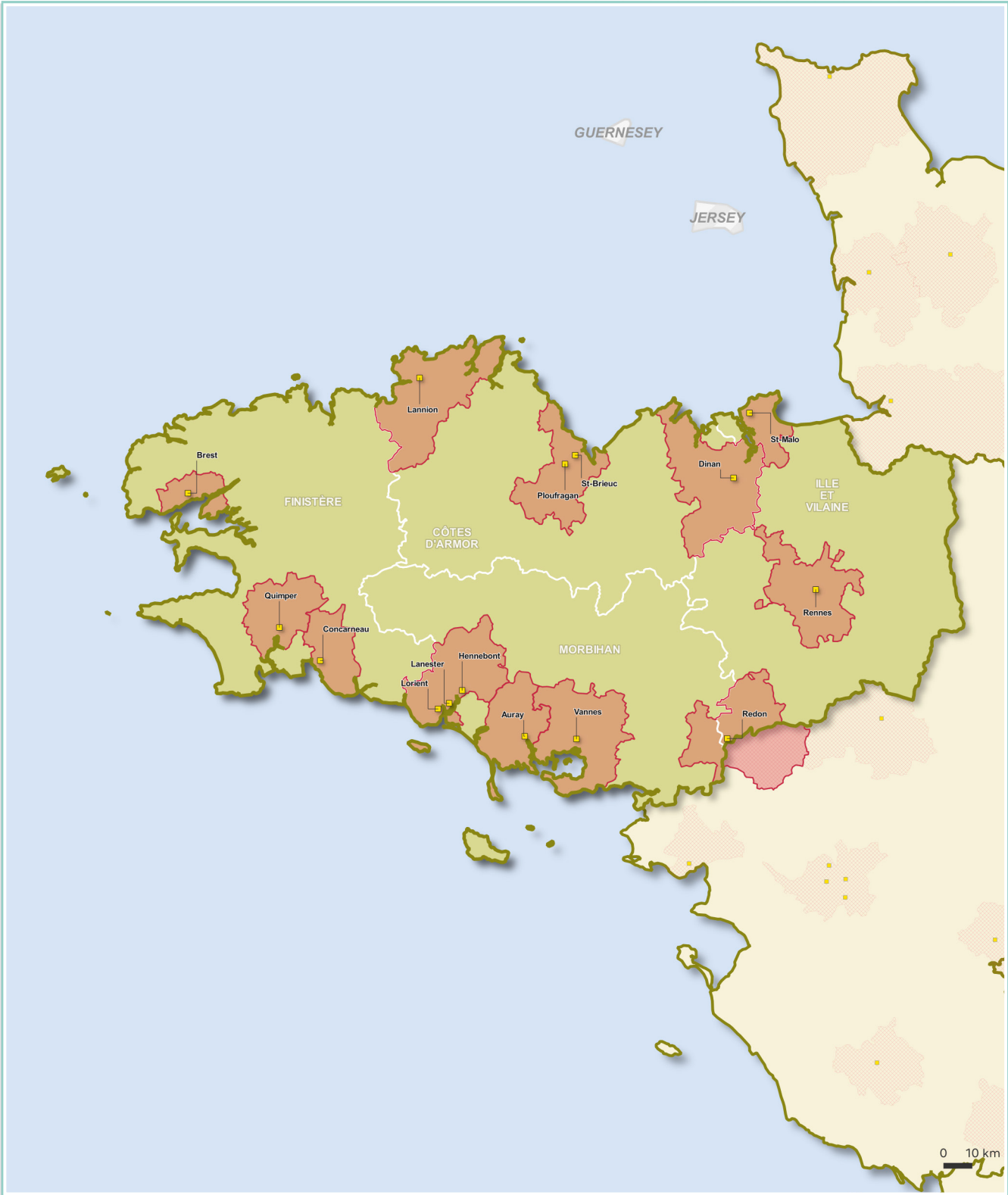
BRETAGNE

 **32 QPV** soit **2,5 %** des QPV de France Métropolitaine

 **88 315 habitants** en QPV, soit **2,6 %** de la population régionale



-  Commune ayant un ou plusieurs QPV
-  Intercommunalité au 1^{er} janvier 2021 concernée par un ou plusieurs QPV






Données par département

Excepté la population, les indicateurs sont exprimés en pourcentage

	Population	Jeunes de 0 à 14 ans	Réussite au brevet	Taux de pauvreté	Taux d'emploi femmes	Taux d'emploi hommes	Taux de vacance	Logements sociaux
Côtes-d'Armor	599 584	17.0	91.8	11.7	63.0	66.8	8.9	7.5
<i>Ensemble QPV</i>	11 901	21.6	89.4	48.4	35.8	41.2	9.0	89.4
Finistère	911 735	16.8	93.5	10.6	61.7	65.5	7.8	10.6
<i>Ensemble QPV</i>	21 722	21.2	78.4	43.1	37.8	44.4	5.8	95
Ille-et-Vilaine	1 069 228	19.0	92.2	10.5	64.4	68.4	7.0	13.8
<i>Ensemble QPV</i>	37 555	23.3	86.5	47.2	38.5	46.2	6.3	86.6
Morbihan	754 867	17.1	93	11.2	61.7	66.0	7.4	10.1
<i>Ensemble QPV</i>	18 223	26.0	88.5	49.8	35.2	42.2	7.3	94.6
Bretagne	3 335 414	17.6	92.6	10.9	62.8	66.8	7.7	10.9
<i>Ensemble QPV</i>	89 401	23.1	86.1	46.9	37.3	44.4	6.8	82.2
France métropolitaine	64 844 037	18.0	88.9	14.6	61.4	67.1	8.1	14.8
<i>Ensemble QPV</i>	4 939 369	24.5	84.9	44.3	40.2	50.3	8.9	69.4

CÔTES-D'ARMOR (22)

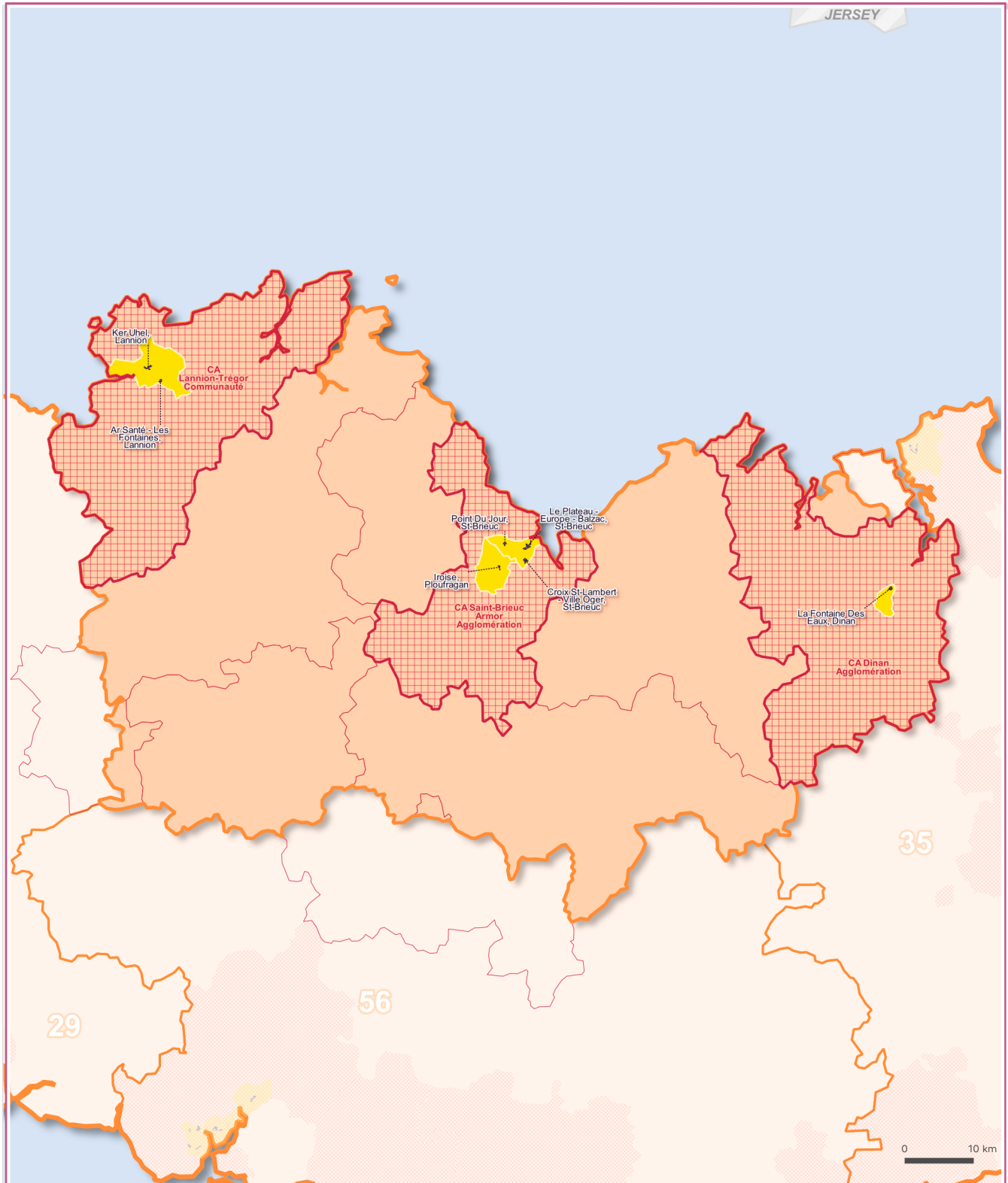
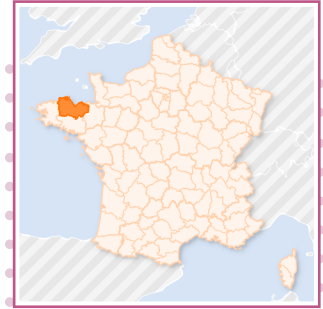
-  Quartier prioritaire de la politique de la ville (QPV)
-  Commune ayant un ou plusieurs QPV
-  Intercommunalité au 1^{er} janvier 2021 concernée par un ou plusieurs QPV



7 QPV soit **0,5 %** des QPV de France Métropolitaine



10 815 habitants en QPV, soit **1,8 %** de la population du département



Données par intercommunalité

Excepté la population, les indicateurs sont exprimés en pourcentage

	Population	Jeunes de 0 à 14 ans	Réussite au brevet	Taux de pauvreté	Taux d'emploi femmes	Taux d'emploi hommes	Taux de vacance	Logements sociaux
CA Lannion-Trégor	107 620	15.0	93.5	11.6	60.1	62.8	7.4	6.9
<i>dans les QPV</i>	1 932	15.2			36.1	37.0	8.9	9.5
CA Dinan Agglomération	111 870	17.5	92.5	10.4	64.5	68.8	7.5	7.8
<i>dans les QPV</i>	2 172	19.7			38.2	36.5	9.5	87.6
CA Saint-Brieuc Armor	170 259	17.7	90.4	11.9	63.0	66.1	8.4	11.4
<i>dans les QPV</i>	7 797	23.4		49.7	35.4	43.2	9.0	57.3
Côtes-d'Armor	599 584	17.0	91.8	11.7	63.0	66.8	8.9	7.5
<i>Ensemble QPV</i>	11 901	21.6		48.4	35.8	41.2	9.0	89.4
Bretagne	3 335 414	17.6	92.6	10.9	62.8	66.8	7.7	10.9
<i>Ensemble QPV</i>	89 401	23.1	86.1	46.9	37.3	44.4	6.8	82.2
France métropolitaine	64 844 037	18.0	88.9	14.6	61.4	67.1	8.1	14.8
<i>Ensemble QPV</i>	4 939 369	24.5	84.9	44.3	40.2	50.3	8.9	69.4

FINISTÈRE (29)

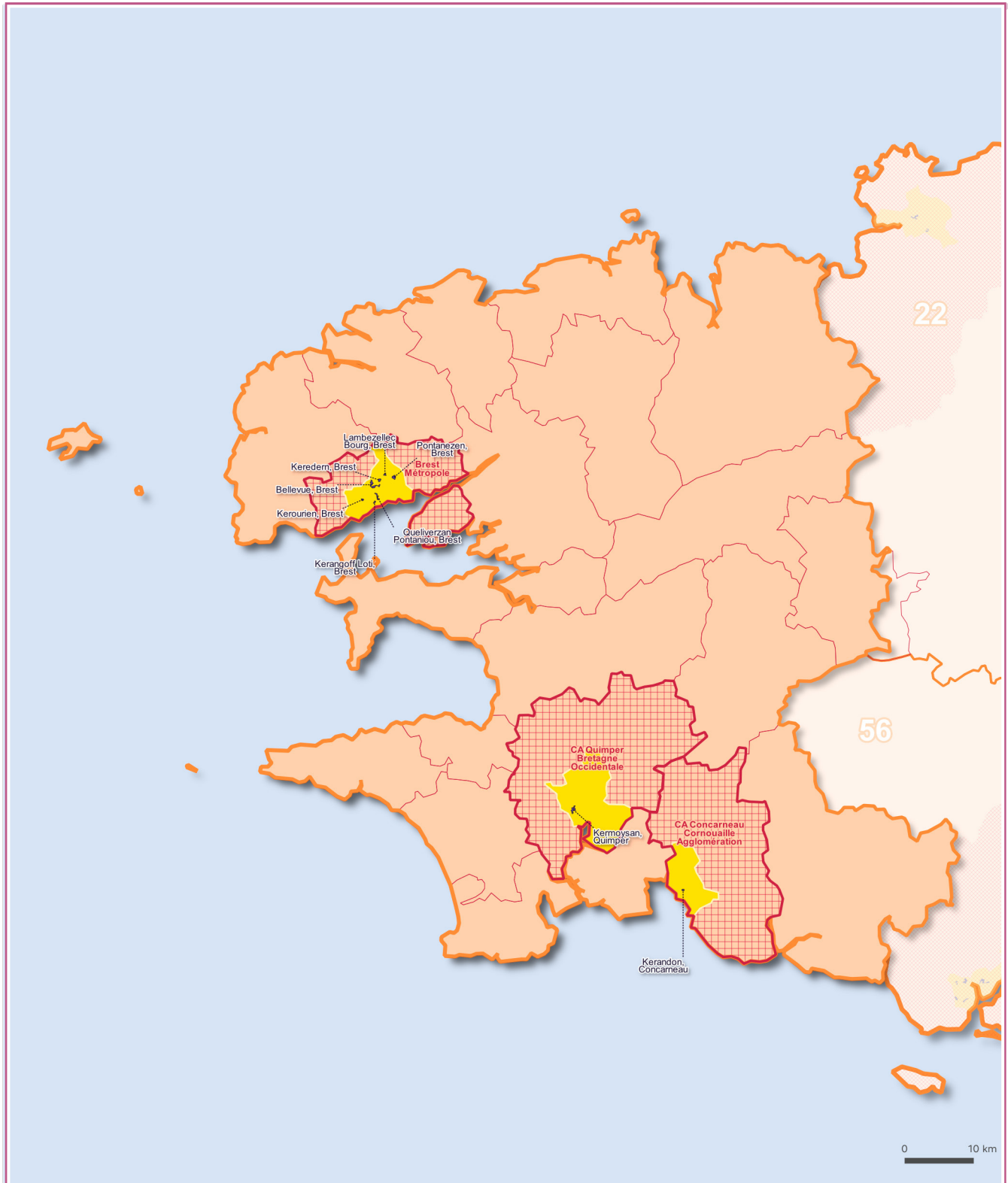
- Quartier prioritaire de la politique de la ville (QPV)
- Commune ayant un ou plusieurs QPV
- Intercommunalité au 1^{er} janvier 2021 concernée par un ou plusieurs QPV



9 QPV soit **0,7 %** des QPV de France Métropolitaine



21 722 habitants en QPV, soit **2,4 %** de la population du département






0 10 km

Données par intercommunalité

Excepté la population, les indicateurs sont exprimés en pourcentage

	Population	Jeunes de 0 à 14 ans	Réussite au brevet	Taux de pauvreté	Taux d'emploi femmes	Taux d'emploi hommes	Taux de vacance	Logements sociaux
CA Quimper Bretagne Occidentale	100 620	16.8	92.2	11.1	62.5	66.4	9.0	14.1
<i>dans les QPV</i>	3 480	19.3	79.7	37.8	43.9	49.9	12.1	56.7
Brest Métropole	210 047	16.0	91.5	13.2	56.8	60.6	6.2	17.4
<i>dans les QPV</i>	17 146	21.8	76.7	43.9	36.2	43.5	4.6	95
CA Concarneau Cornouaille	50 575	15.1	91.5	10.1	62.0	64.9	8.5	11.1
<i>dans les QPV</i>	1 096	18.0			41.9	41.0	3.8	95
Finistère	911 735	16.8	93.5	10.6	61.7	65.5	7.8	10.6
<i>Ensemble QPV</i>	21 722	21.2	78.4	43.1	37.8	44.4	5.8	95
Bretagne	3 335 414	17.6	92.6	10.9	62.8	66.8	7.7	10.9
<i>Ensemble QPV</i>	89 401	23.1	86.1	46.9	37.3	44.4	6.8	82.2
France métropolitaine	64 844 037	18.0	88.9	14.6	61.4	67.1	8.1	14.8
<i>Ensemble QPV</i>	4 939 369	24.5	84.9	44.3	40.2	50.3	8.9	69.4

ILLE-ET-VILAINE (35)

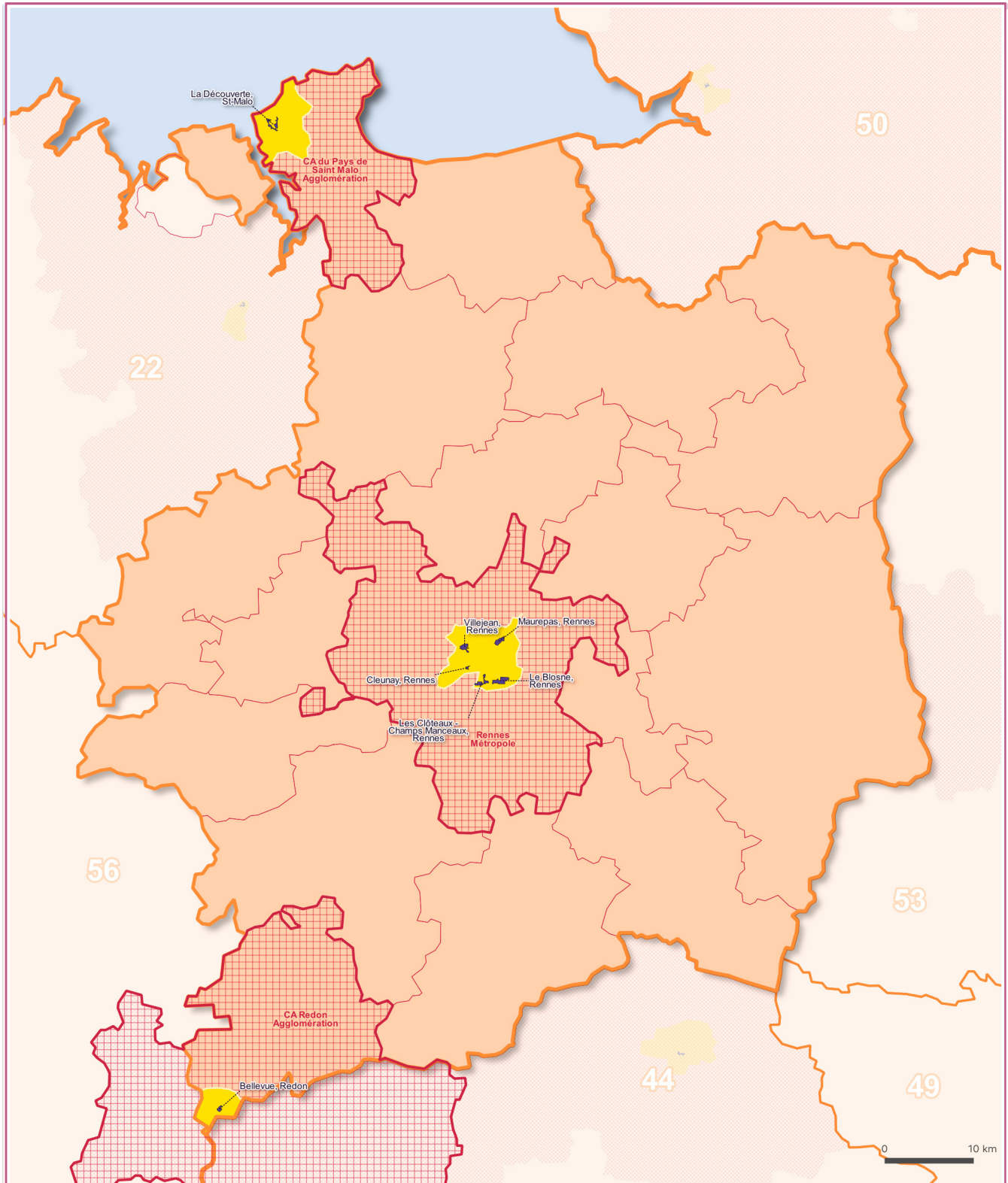
-  Quartier prioritaire de la politique de la ville (QPV)
-  Commune ayant un ou plusieurs QPV
-  Intercommunalité au 1^{er} janvier 2021 concernée par un ou plusieurs QPV



7 QPV soit **0,5 %** des QPV de France Métropolitaine



37 555 habitants en QPV, soit **3,5 %** de la population du département






Données par intercommunalité

Excepté la population, les indicateurs sont exprimés en pourcentage

	Population	Jeunes de 0 à 14 ans	Réussite au brevet	Taux de pauvreté	Taux d'emploi femmes	Taux d'emploi hommes	Taux de vacance	Logements sociaux
Rennes Métropole	451 762	17.1	92.3	13	59.6	63.7	6.0	19.2
<i>dans les QPV</i>	33 227	24.2	86.6	48.5	38.2	46.7	5.9	67
CA Redon Agglomération	66 478	18.9	87.6	12.7	63.1	67.4	11.0	5.3
<i>dans les QPV</i>	766	20.8	86.2		38.2	47.5	5.5	84.1
CA du Pays de Saint Malo	83 853	15.1	89.2	10.7	63.0	64.9	5.8	18.2
<i>dans les QPV</i>	3 562	14.5		37	41.8	41.7	9.7	86.6
Ille-et-Vilaine	1 069 228	19.0	92.2	10.5	64.4	68.4	7.0	13.8
<i>Ensemble QPV</i>	37 555	23.3	86.5	47.2	38.5	46.2	6.3	86.6
Bretagne	3 335 414	17.6	92.6	10.9	62.8	66.8	7.7	10.9
<i>Ensemble QPV</i>	89 401	23.1	86.1	46.9	37.3	44.4	6.8	82.2
France métropolitaine	64 844 037	18.0	88.9	14.6	61.4	67.1	8.1	14.8
<i>Ensemble QPV</i>	4 939 369	24.5	84.9	44.3	40.2	50.3	8.9	69.4

MORBIHAN (56)

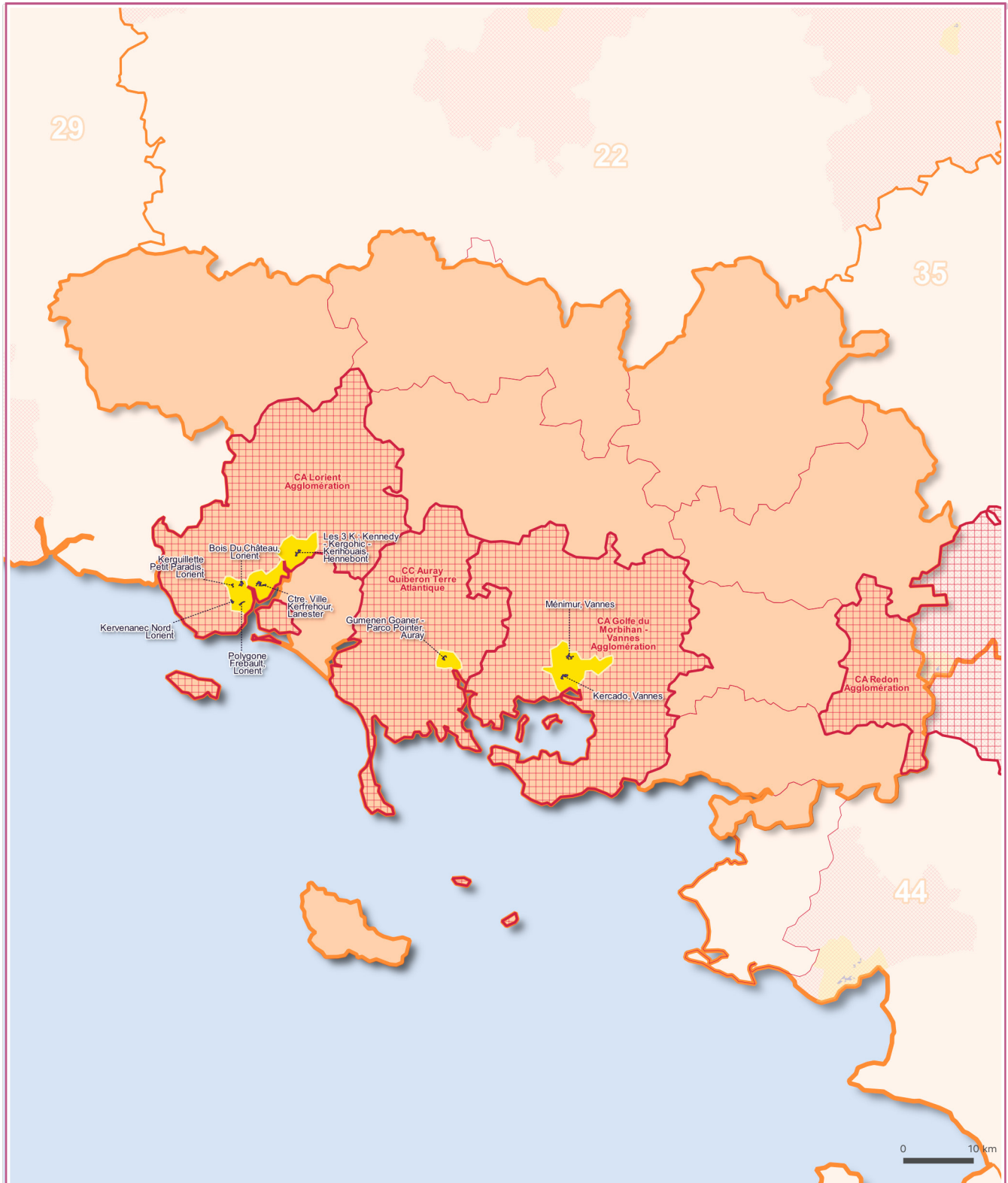
-  Quartier prioritaire de la politique de la ville (QPV)
-  Commune ayant un ou plusieurs QPV
-  Intercommunalité au 1^{er} janvier 2021 concernée par un ou plusieurs QPV



9 QPV soit **0,7 %** des QPV de France Métropolitaine



18 223 habitants en QPV, soit **2,4 %** de la population du département



0 10 km


Données par intercommunalité


Excepté la population, les indicateurs sont exprimés en pourcentage

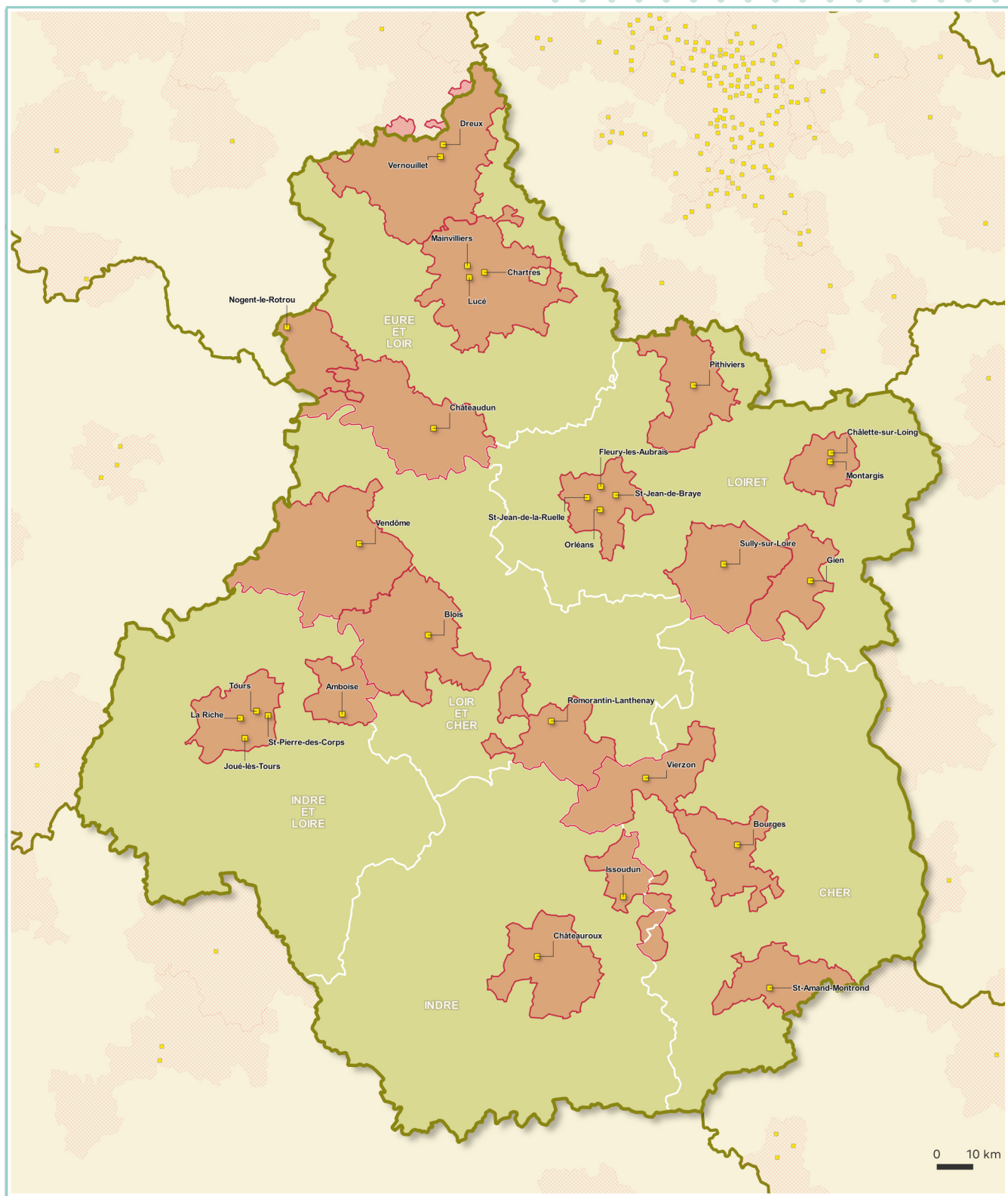
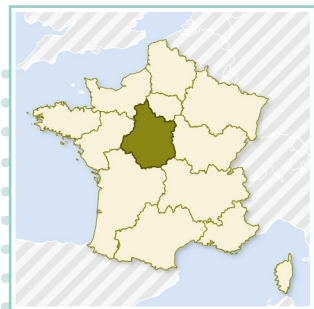
	Population	Jeunes de 0 à 14 ans	Réussite au brevet	Taux de pauvreté	Taux d'emploi femmes	Taux d'emploi hommes	Taux de vacance	Logements sociaux
CA Lorient Agglomération	204 107	16.3	92	12.8	58.7	62.8	7.0	16.5
<i>dans les QPV</i>	10 558	25.3	87.5	49.5	33.7	42.5	5.9	61.8
CC Auray Quiberon Terre Atlantique	87 546	16.9	94.3	9.9	62.7	66.1	5.2	7.3
<i>dans les QPV</i>	1 435	25.1			37.6	42.5	1.0	94.6
CA Golfe du Morbihan	177 902	16.6	93.9	10	61.4	65.2	5.9	12.6
<i>dans les QPV</i>	6 230	27.4	92.3	51.2	36.8	41.5	11.2	83.1
Morbihan	754 867	17.1	93	11.2	61.7	66.0	7.4	10.1
<i>Ensemble QPV</i>	18 223	26.0	88.5	49.8	35.2	42.2	7.3	94.6
Bretagne	3 335 414	17.6	92.6	10.9	62.8	66.8	7.7	10.9
<i>Ensemble QPV</i>	89 401	23.1	86.1	46.9	37.3	44.4	6.8	82.2
France métropolitaine	64 844 037	18.0	88.9	14.6	61.4	67.1	8.1	14.8
<i>Ensemble QPV</i>	4 939 369	24.5	84.9	44.3	40.2	50.3	8.9	69.4

CENTRE-VAL DE LOIRE

- Commune ayant un ou plusieurs QPV
- Intercommunalité au 1^{er} janvier 2021 concernée par un ou plusieurs QPV

 **52 QPV** soit **4 %** des QPV de France Métropolitaine

 **151 628 habitants** en QPV, soit **5,9 %** de la population régionale







Données par département


Excepté la population, les indicateurs sont exprimés en pourcentage

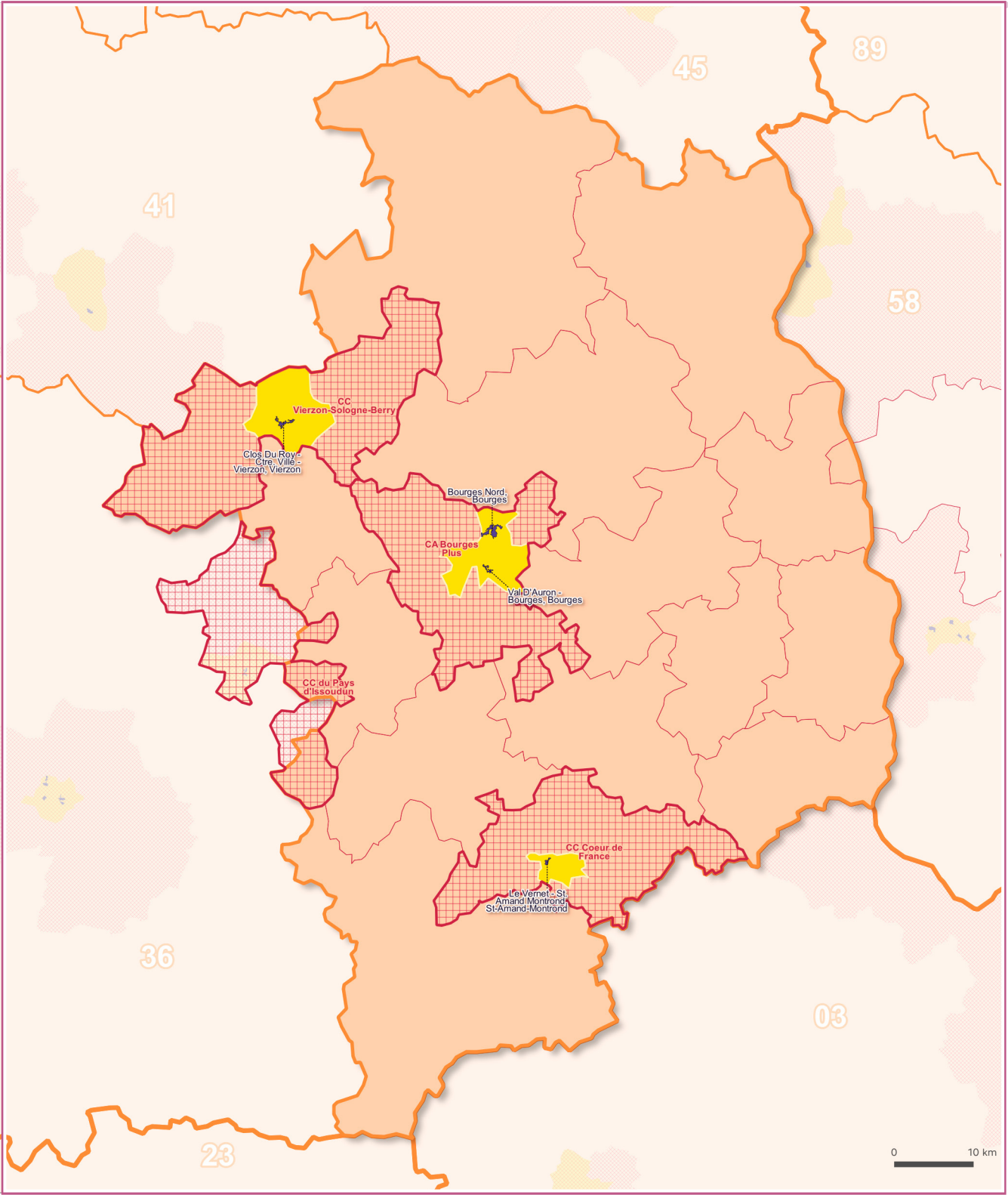
	Population	Jeunes de 0 à 14 ans	Réussite au brevet	Taux de pauvreté	Taux d'emploi femmes	Taux d'emploi hommes	Taux de vacance	Logements sociaux
Cher	303 408	16.0	86.8	14.3	61.3	66.1	13.0	13
Ensemble QPV	16 322	21.1	84.2	49.5	35.2	40.5	22.9	92.2
Eure-et-Loir	431 997	19.4	85.7	12	63.5	69.4	8.5	16.3
Ensemble QPV	25 360	27.7	78.7	51	34.7	46.8	9.0	95
Indre	220 595	15.1	83.2	14.5	62.1	66.0	13.3	15.3
Ensemble QPV	8 957	24.9	85.4	49.8	35.2	47.4	12.3	92
Indre-et-Loire	607 760	17.3	87.8	13	62.7	67.0	8.6	16.7
Ensemble QPV	37 250	25.5	78	49.1	40.9	46.7	8.1	95
Loir-et-Cher	330 248	17.1	86.5	12.6	63.7	67.6	10.6	12.9
Ensemble QPV	15 160	28.4	83.4	55.1	32.1	45.9	11.0	94
Loiret	678 845	19.3	86.7	13.2	63.0	68.2	9.1	15.9
Ensemble QPV	48 579	27.9	83.2	47.2	37.9	50.9	8.3	80.7
Centre-Val de Loire	2 572 853	17.8	86.5	13.1	62.8	67.6	10.0	15.4
Ensemble QPV	151 628	26.4	81.5	49.5	37.0	47.3	10.9	80
France métropolitaine	64 844 037	18.0	88.9	14.6	61.4	67.1	8.1	14.8
Ensemble QPV	4 939 369	24.5	84.9	44.3	40.2	50.3	8.9	69.4

CHER (18)

-  Quartier prioritaire de la politique de la ville (QPV)
-  Commune ayant un ou plusieurs QPV
-  Intercommunalité au 1^{er} janvier 2021 concernée par un ou plusieurs QPV

 **4 QPV** soit **0,3 %** des QPV de France Métropolitaine

 **16 322** habitants en QPV, soit **5,4 %** de la population du département



Données par intercommunalité

Excepté la population, les indicateurs sont exprimés en pourcentage

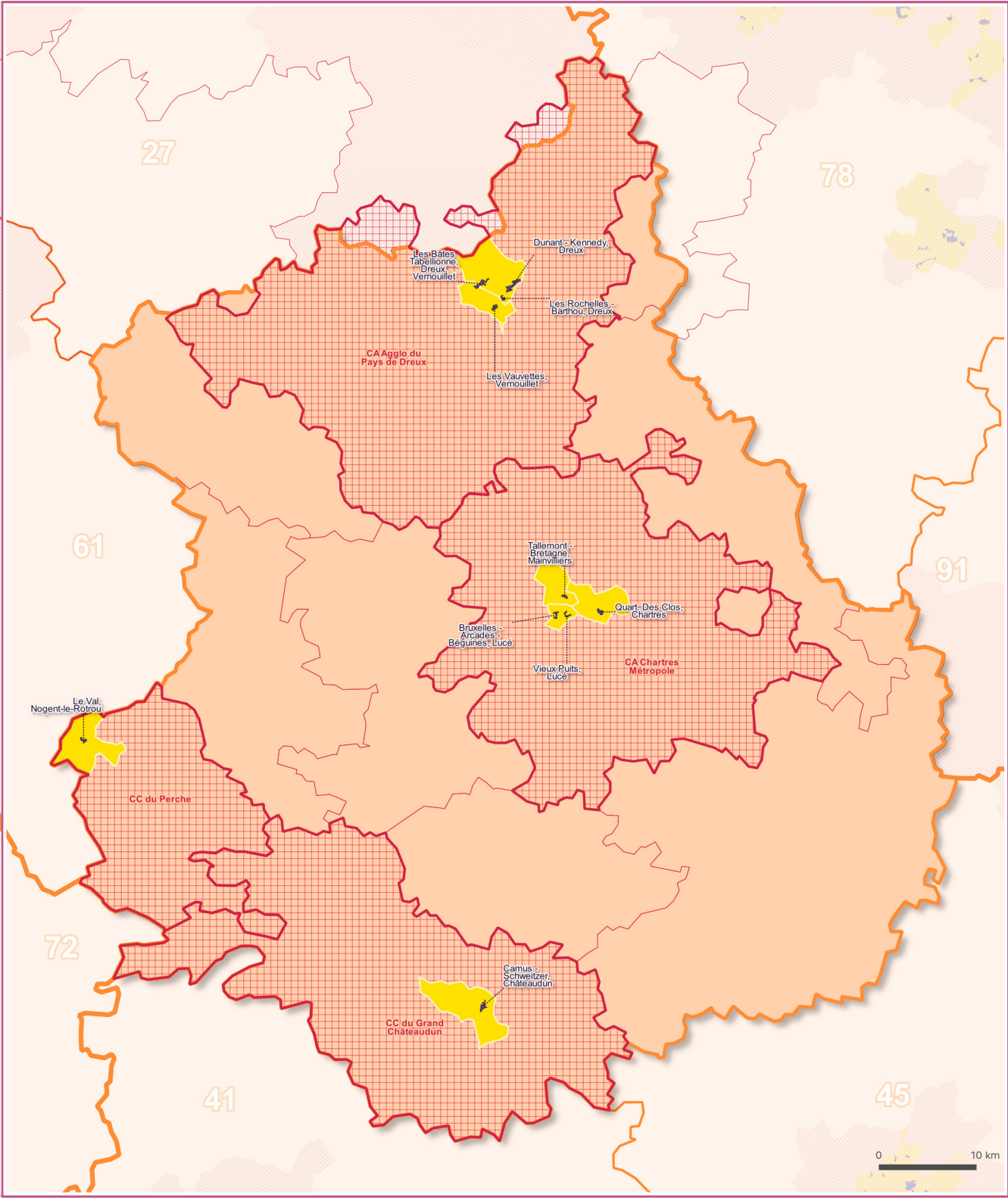
	Population	Jeunes de 0 à 14 ans	Réussite au brevet	Taux de pauvreté	Taux d'emploi femmes	Taux d'emploi hommes	Taux de vacance	Logements sociaux
CC Coeur de France	18 315	13.4	92.2	16.5	58.8	61.8	16.4	17.9
<i>dans les QPV</i>	1 361	15.3			49.2	47.1	15.4	91.8
CC Vierzon-Sologne-Berry	38 952	16.3	80.4	19.6	55.3	60.8	13.4	12.4
<i>dans les QPV</i>	4 005	20.7		51.7	31.8	40.3	23.6	46.2
CA Bourges Plus	102 679	15.8	88.1	14.7	60.5	63.7	12.2	20.8
<i>dans les QPV</i>	10 956	22.0	84.2	49.5	34.6	39.6	23.6	91.2
Cher	303 408	16.0	86.8	14.3	61.3	66.1	13.0	13
<i>Ensemble QPV</i>	16 322	21.1	84.2	49.5	35.2	40.5	22.9	92.2
Centre-Val de Loire	2 572 853	17.8	86.5	13.1	62.8	67.6	10.0	15.4
<i>Ensemble QPV</i>	151 628	26.4	81.5	49.5	37.0	47.3	10.9	80
France métropolitaine	64 844 037	18.0	88.9	14.6	61.4	67.1	8.1	14.8
<i>Ensemble QPV</i>	4 939 369	24.5	84.9	44.3	40.2	50.3	8.9	69.4

EURE-ET-LOIR (28)

- Quartier prioritaire de la politique de la ville (QPV)
- Commune ayant un ou plusieurs QPV
- Intercommunalité au 1^{er} janvier 2021 concernée par un ou plusieurs QPV

 **10** QPV soit **0,8 %** des QPV de France Métropolitaine

 **25 360** habitants en QPV, soit **5,9 %** de la population du département






Données par intercommunalité

Excepté la population, les indicateurs sont exprimés en pourcentage

	Population	Jeunes de 0 à 14 ans	Réussite au brevet	Taux de pauvreté	Taux d'emploi femmes	Taux d'emploi hommes	Taux de vacance	Logements sociaux
CC du Perche	24 147	15.3	89.1	14.3	61.3	68.0	11.6	13
<i>dans les QPV</i>	1 153	23.9	83.8		28.4	39.7	27.3	95
CA Chartres Métropole	137 748	18.9	83.3	11.5	65.3	70.1	7.6	23
<i>dans les QPV</i>	8 435	27.0	72.1	47.2	42.9	50.6	9.0	95
CA Agglo du Pays de Dreux	114 862	21.3	86.2	15.5	58.6	66.7	8.0	17.8
<i>dans les QPV</i>	12 868	29.6	80.5	52.5	30.4	44.9	6.1	86.3
CC du Grand Châteaudun	110 663	16.7	82.8	14.4	59.7	63.6	10.9	13.4
<i>dans les QPV</i>	2 904	23.0	80.2	54.6	33.8	47.1	7.2	85.4
Eure-et-Loir	431 997	19.4	85.7	12	63.5	69.4	8.5	16.3
<i>Ensemble QPV</i>	25 360	27.7	78.7	51	34.7	46.8	9.0	95
Centre-Val de Loire	2 572 853	17.8	86.5	13.1	62.8	67.6	10.0	15.4
<i>Ensemble QPV</i>	151 628	26.4	81.5	49.5	37.0	47.3	10.9	80
France métropolitaine	64 844 037	18.0	88.9	14.6	61.4	67.1	8.1	14.8
<i>Ensemble QPV</i>	4 939 369	24.5	84.9	44.3	40.2	50.3	8.9	69.4

INDRE (36)

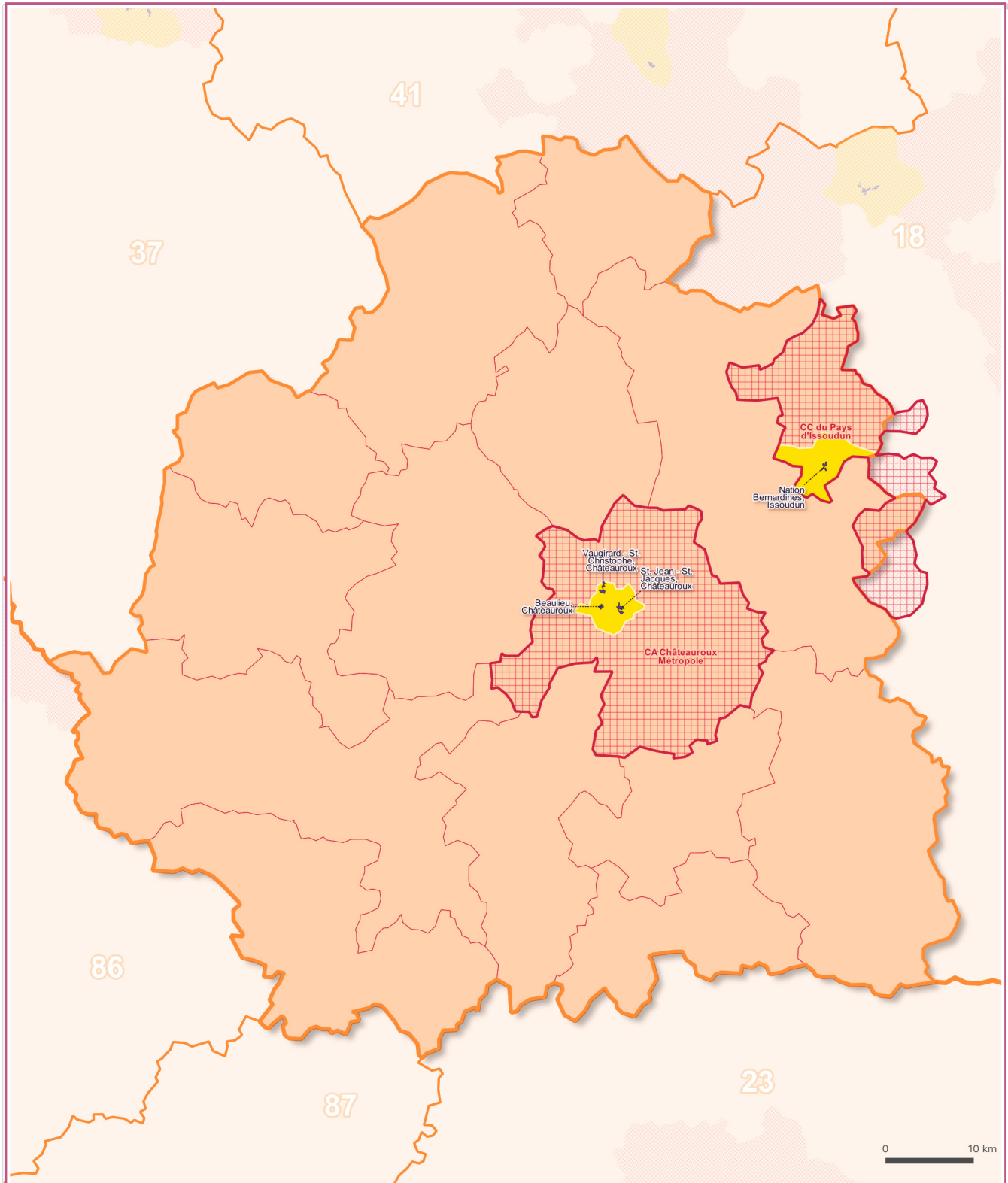
-  Quartier prioritaire de la politique de la ville (QPV)
-  Commune ayant un ou plusieurs QPV
-  Intercommunalité au 1^{er} janvier 2021 concernée par un ou plusieurs QPV



4 QPV soit **0,3 %** des QPV de France Métropolitaine



8 957 habitants en QPV, soit **4,1 %** de la population du département



Données par intercommunalité

Excepté la population, les indicateurs sont exprimés en pourcentage

	Population	Jeunes de 0 à 14 ans	Réussite au brevet	Taux de pauvreté	Taux d'emploi femmes	Taux d'emploi hommes	Taux de vacance	Logements sociaux
CC du Pays d'Issoudun	19 822	14.2	81.6	12.7	63.0	66.1	12.1	19.5
<i>dans les QPV</i>	1 442	21.8	82.7		35.6	51.7	10.4	77.8
CA Châteauroux Métropole	76 637	16.4	82.7	15.1	60.8	64.0	12.2	25
<i>dans les QPV</i>	7 515	25.5	86.2	50.9	35.2	46.5	12.7	94.1
Indre	220 595	15.1	83.2	14.5	62.1	66.0	13.3	15.3
<i>Ensemble QPV</i>	8 957	24.9	85.4	49.8	35.2	47.4	12.3	92
Centre-Val de Loire	2 572 853	17.8	86.5	13.1	62.8	67.6	10.0	15.4
<i>Ensemble QPV</i>	151 628	26.4	81.5	49.5	37.0	47.3	10.9	80
France métropolitaine	64 844 037	18.0	88.9	14.6	61.4	67.1	8.1	14.8
<i>Ensemble QPV</i>	4 939 369	24.5	84.9	44.3	40.2	50.3	8.9	69.4

INDRE-ET-LOIRE (37)

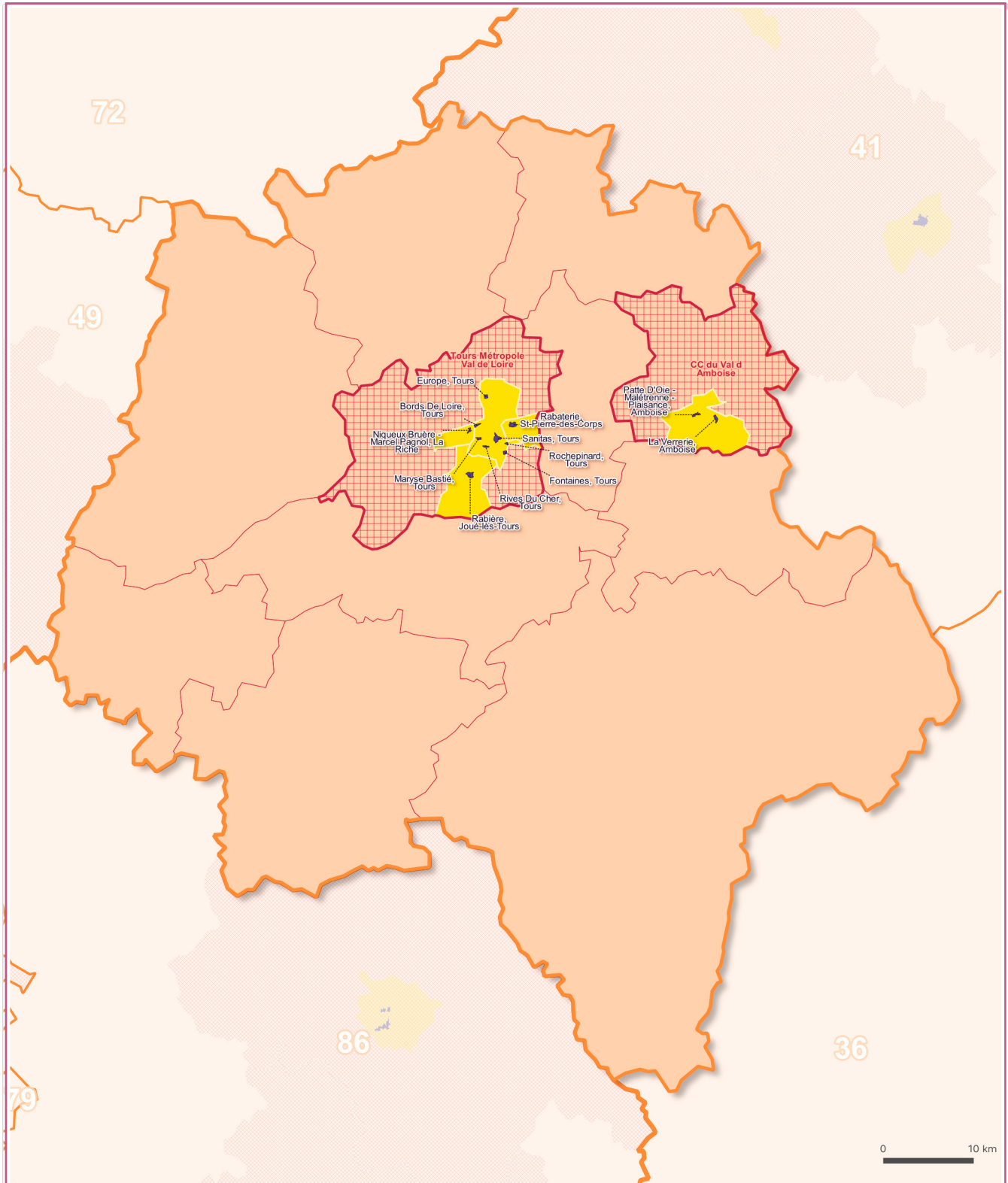
- Quartier prioritaire de la politique de la ville (QPV)
- Commune ayant un ou plusieurs QPV
- Intercommunalité au 1^{er} janvier 2021 concernée par un ou plusieurs QPV



12 QPV soit **0,9 %** des QPV de France Métropolitaine



37 250 habitants en QPV, soit **6,1 %** de la population du département






Données par intercommunalité

Excepté la population, les indicateurs sont exprimés en pourcentage

	Population	Jeunes de 0 à 14 ans	Réussite au brevet	Taux de pauvreté	Taux d'emploi femmes	Taux d'emploi hommes	Taux de vacance	Logements sociaux
CC du Val d'Amboise	27 851	18.3	90.9	11.3	63.2	69.2	8.3	16.4
<i>dans les QPV</i>	2 494	22.4		38.4	42.4	57.6	6.1	89.1
Tours Métropole Val de Loire	294 220	16.1	84.4	16.3	58.8	62.8	8.5	22.6
<i>dans les QPV</i>	34 756	25.7	78	49.9	40.8	45.9	8.2	73.6
Indre-et-Loire	607 760	17.3	87.8	13	62.7	67.0	8.6	16.7
<i>Ensemble QPV</i>	37 250	25.5	78	49.1	40.9	46.7	8.1	95
Centre-Val de Loire	2 572 853	17.8	86.5	13.1	62.8	67.6	10.0	15.4
<i>Ensemble QPV</i>	151 628	26.4	81.5	49.5	37.0	47.3	10.9	80
France métropolitaine	64 844 037	18.0	88.9	14.6	61.4	67.1	8.1	14.8
<i>Ensemble QPV</i>	4 939 369	24.5	84.9	44.3	40.2	50.3	8.9	69.4

LOIR-ET-CHER (41)

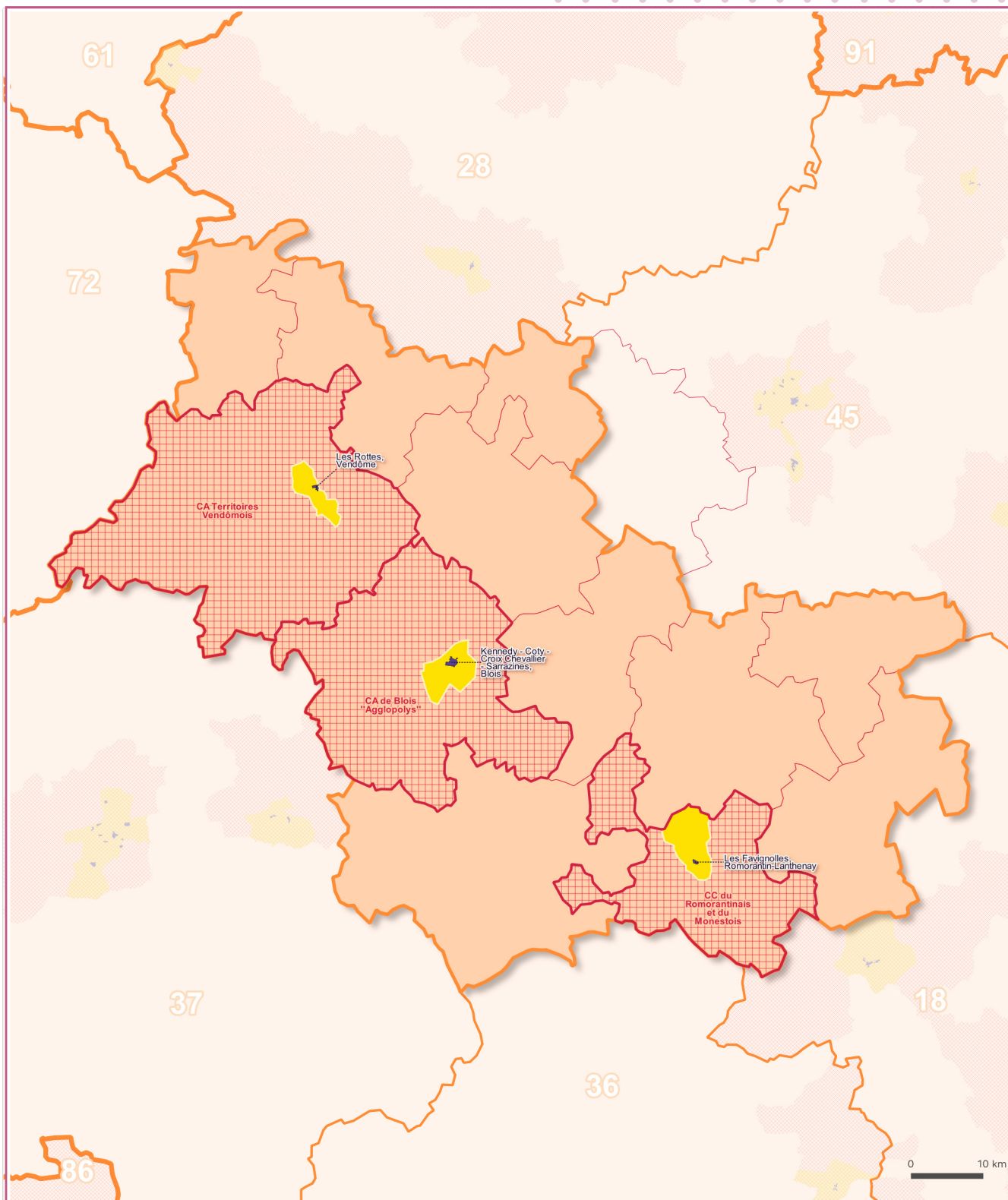
-  Quartier prioritaire de la politique de la ville (QPV)
-  Commune ayant un ou plusieurs QPV
-  Intercommunalité au 1^{er} janvier 2021 concernée par un ou plusieurs QPV



3 QPV soit **0,2 %** des QPV de France Métropolitaine



15 160 habitants en QPV, soit **4,6 %** de la population du département



Données par intercommunalité

Excepté la population, les indicateurs sont exprimés en pourcentage

	Population	Jeunes de 0 à 14 ans	Réussite au brevet	Taux de pauvreté	Taux d'emploi femmes	Taux d'emploi hommes	Taux de vacance	Logements sociaux
CC du Romorantinais	33 569	16.3	84.3	15.5	60.2	64.0	11.9	12.3
<i>dans les QPV</i>	1 279	20.4	90.6		33.3	36.9	16.2	95
CA de Blois "Agglopolys"	118 352	18.1	88.3	14.7	62.0	65.4	9.5	19
<i>dans les QPV</i>	10 843	30.6	80.8	55.3	32.0	44.7	10.0	94
CA Territoires Vendômois	53 858	16.2	81.6	12	63.9	68.8	10.7	14.1
<i>dans les QPV</i>	3 038	24.1	81.8	52.2	31.6	53.8	11.5	95
Loir-et-Cher	330 248	17.1	86.5	12.6	63.7	67.6	10.6	12.9
<i>Ensemble QPV</i>	15 160	28.4	83.4	55.1	32.1	45.9	11.0	94
Centre-Val de Loire	2 572 853	17.8	86.5	13.1	62.8	67.6	10.0	15.4
<i>Ensemble QPV</i>	151 628	26.4	81.5	49.5	37.0	47.3	10.9	80
France métropolitaine	64 844 037	18.0	88.9	14.6	61.4	67.1	8.1	14.8
<i>Ensemble QPV</i>	4 939 369	24.5	84.9	44.3	40.2	50.3	8.9	69.4

LOIRET (45)

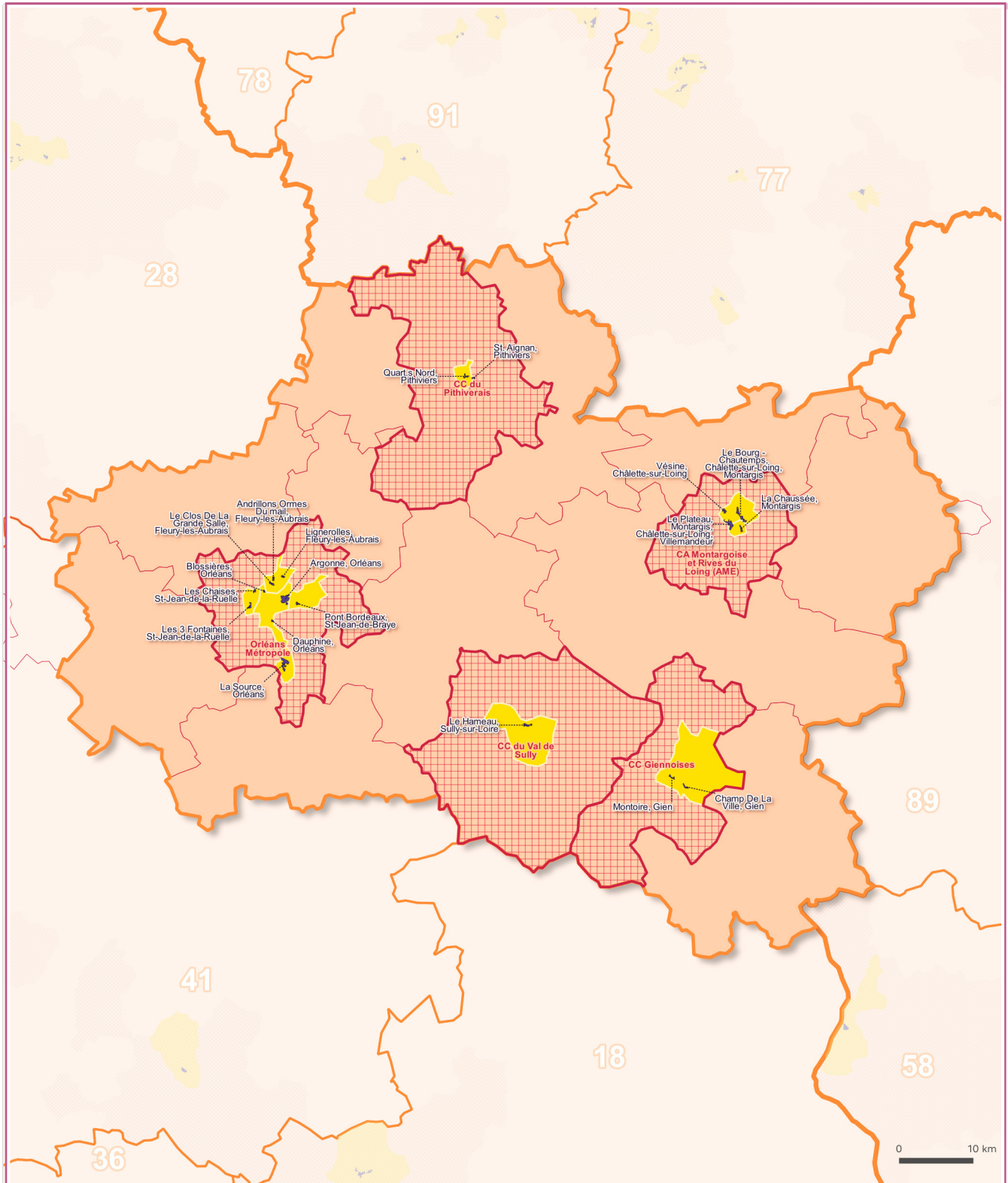
- Quartier prioritaire de la politique de la ville (QPV)
- Commune ayant un ou plusieurs QPV
- Intercommunalité au 1^{er} janvier 2021 concernée par un ou plusieurs QPV



19 QPV soit **1,5 %** des QPV de France Métropolitaine



48 579 habitants en QPV, soit **7,2 %** de la population du département



Données par intercommunalité

Excepté la population, les indicateurs sont exprimés en pourcentage

	Population	Jeunes de 0 à 14 ans	Réussite au brevet	Taux de pauvreté	Taux d'emploi femmes	Taux d'emploi hommes	Taux de vacance	Logements sociaux
CC du Pithiverais	29 209	20.4	84.3	13.1	61.8	70.6	8.8	16.4
<i>dans les QPV</i>	2 587	28.2			31.7	54.4	5.1	95
CC du Val de Sully	26 343	19.1	91.3	10.9	63.3	71.1	10.8	9.5
<i>dans les QPV</i>	1 391	27.4			35.7	52.2	6.4	71.3
CA Montargoise et Rives du Loing	62 240	19.2	82.6	20	54.8	61.2	10.5	24.6
<i>dans les QPV</i>	10 732	26.3	87.7	50.1	33.8	42.2	7.4	72.9
CC Giennaises	24 472	18.4	86.5	16.4	57.2	63.9	13.4	17
<i>dans les QPV</i>	2 790	25.3		56.8	27.1	41.2	15.0	95
Orléans Métropole	287 019	19.2	86.5	15.3	62.1	65.9	8.1	20.4
<i>dans les QPV</i>	31 079	28.7	82.9	45.3	40.7	54.3	8.3	95
Loiret	678 845	19.3	86.7	13.2	63.0	68.2	9.1	15.9
<i>Ensemble QPV</i>	48 579	27.9	83.2	47.2	37.9	50.9	8.3	80.7
Centre-Val de Loire	2 572 853	17.8	86.5	13.1	62.8	67.6	10.0	15.4
<i>Ensemble QPV</i>	151 628	26.4	81.5	49.5	37.0	47.3	10.9	80
France métropolitaine	64 844 037	18.0	88.9	14.6	61.4	67.1	8.1	14.8
<i>Ensemble QPV</i>	4 939 369	24.5	84.9	44.3	40.2	50.3	8.9	69.4

CORSE

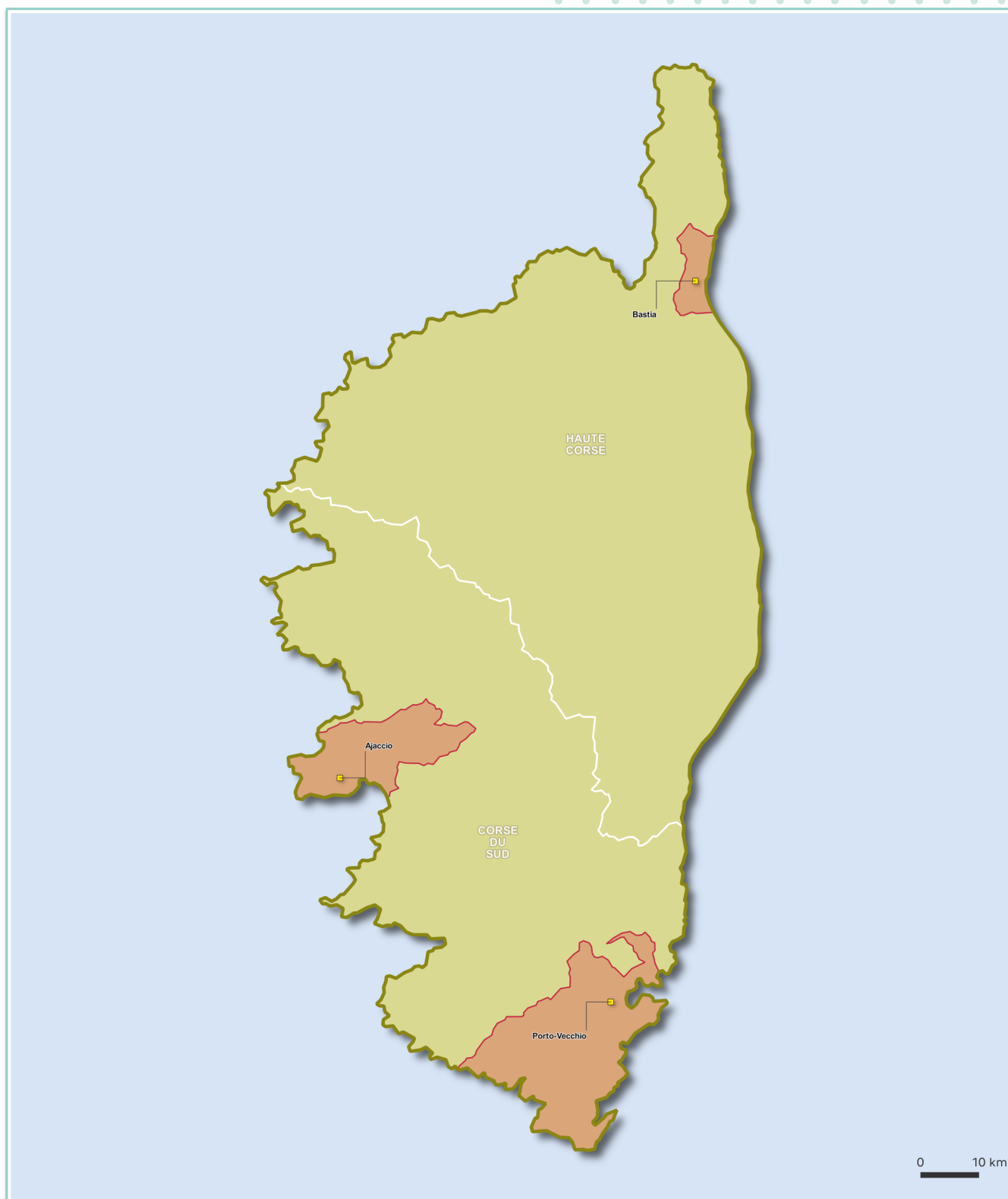
- Commune ayant un ou plusieurs QPV
- Intercommunalité au 1^{er} janvier 2021 concernée par un ou plusieurs QPV



5 QPV soit **0,4** % des QPV de France Métropolitaine



15 162 habitants en QPV, soit **4,5** % de la population régionale






Données par département

Excepté la population, les indicateurs sont exprimés en pourcentage

	Population	Jeunes de 0 à 14 ans	Réussite au brevet	Taux de pauvreté	Taux d'emploi femmes	Taux d'emploi hommes	Taux de vacance	Logements sociaux
Corse-du-Sud	157 853	15.3	89	16.1	60.1	71.0	2.6	8.4
<i>Ensemble QPV</i>	3 674	21.9		32.5	40.3	59.1	3.6	9.5
Haute-Corse	180 701	15.4	88.6	20.6	53.5	66.9	3.7	9.7
<i>Ensemble QPV</i>	11 488	14.9	93.2	37.7	44.5	58.2	2.1	66.6
Corse	338 554	15.4	88.8	18.5	56.6	68.8	3.2	9.1
<i>Ensemble QPV</i>	15 162	16.7	93.2	36.3	43.4	58.4	2.4	57.7
France métropolitaine	64 844 037	18.0	88.9	14.6	61.4	67.1	8.1	14.8
<i>Ensemble QPV</i>	4 939 369	24.5	84.9	44.3	40.2	50.3	8.9	69.4

CORSE-DU-SUD (2A)

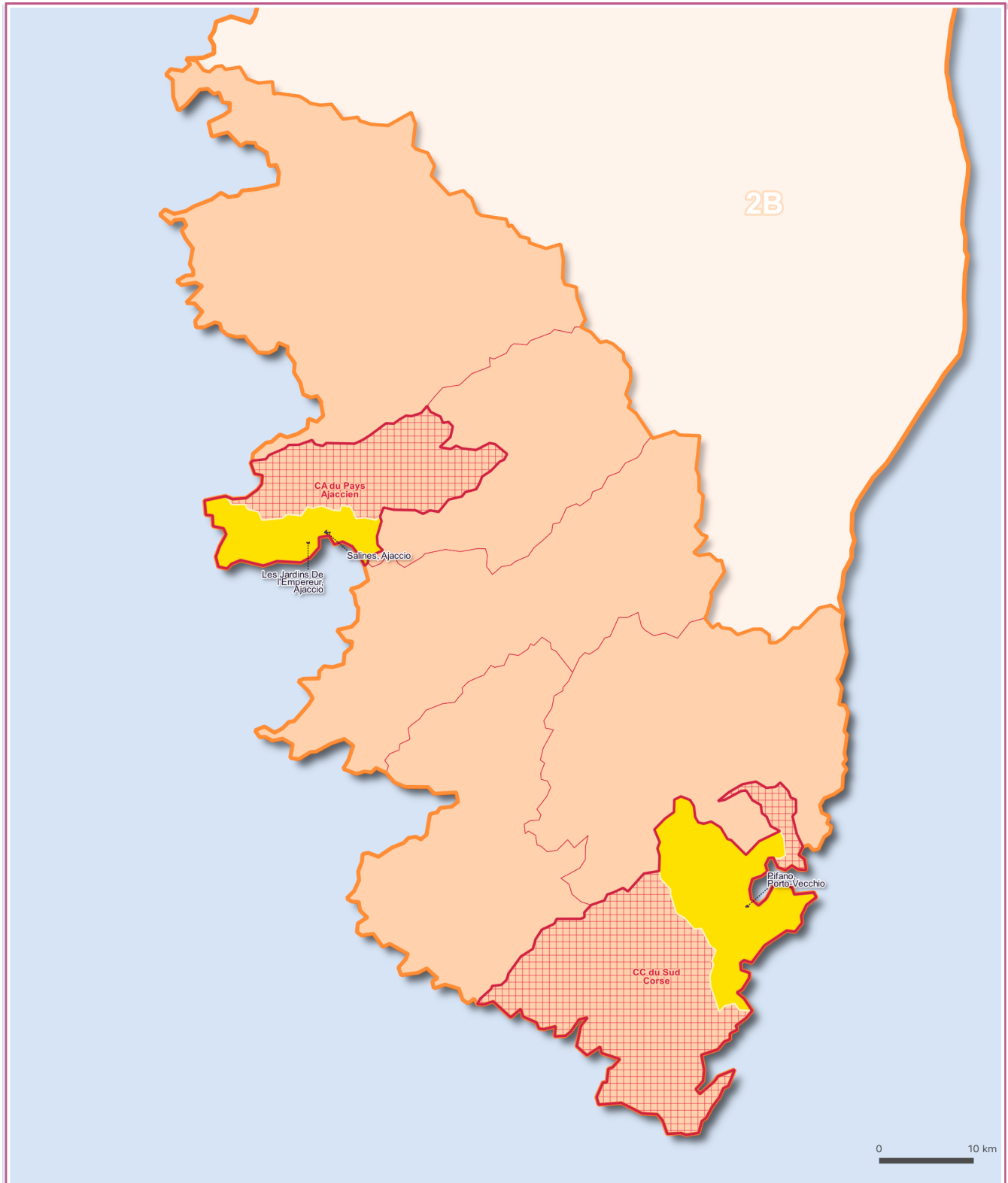
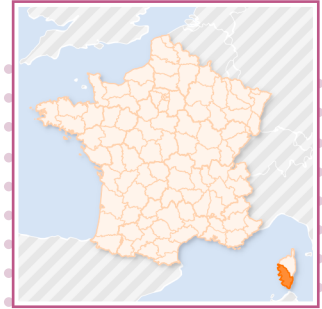
-  Quartier prioritaire de la politique de la ville (QPV)
-  Commune ayant un ou plusieurs QPV
-  Intercommunalité au 1^{er} janvier 2021 concernée par un ou plusieurs QPV



3 QPV soit **0,2 %** des QPV de France Métropolitaine



3 674 habitants en QPV, soit **2,3 %** de la population du département






Données par intercommunalité

Excepté la population, les indicateurs sont exprimés en pourcentage

	Population	Jeunes de 0 à 14 ans	Réussite au brevet	Taux de pauvreté	Taux d'emploi femmes	Taux d'emploi hommes	Taux de vacance	Logements sociaux
CC du Sud Corse	21 003	17.1	85.8	19.4	53.5	68.2	0.9	8
<i>dans les QPV</i>	797	32.2			34.9	49.0	4.7	95
CA du Pays Ajaccien	87 726	16.1	90.9	14.7	62.4	72.7	2.9	12.3
<i>dans les QPV</i>	2 877	19.0			41.7	61.9	3.3	66.6
Corse-du-Sud	157 853	15.3	89	16.1	60.1	71.0	2.6	8.4
<i>Ensemble QPV</i>	3 674	21.9		32.5	40.3	59.1	3.6	95
Corse	338 554	15.4	88.8	18.5	56.6	68.8	3.2	9.1
<i>Ensemble QPV</i>	15 162	16.7	93.2	36.3	43.4	58.4	2.4	57.7
France métropolitaine	64 844 037	18.0	88.9	14.6	61.4	67.1	8.1	14.8
<i>Ensemble QPV</i>	4 939 369	24.5	84.9	44.3	40.2	50.3	8.9	69.4

HAUTE-CORSE (2B)

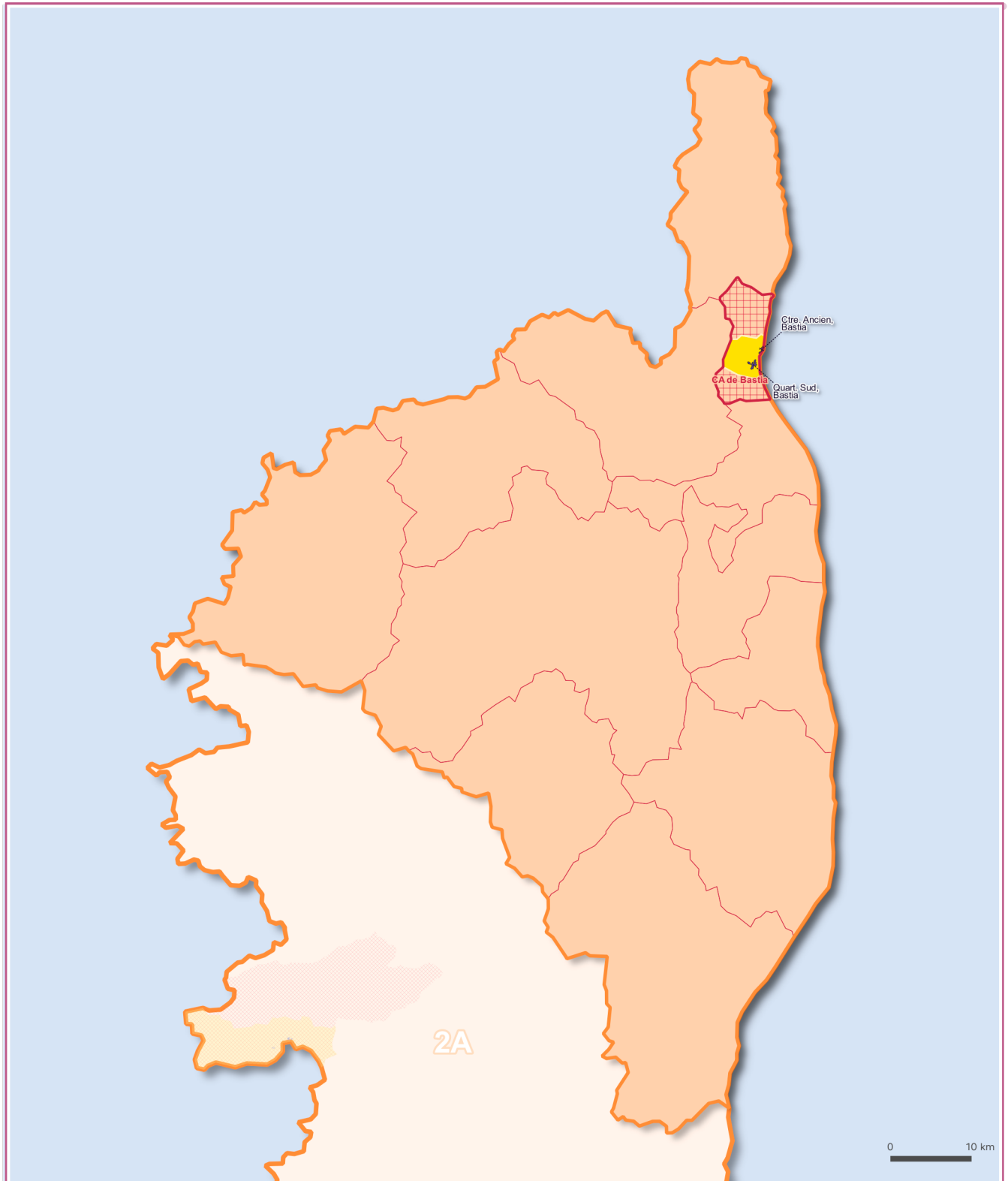
-  Quartier prioritaire de la politique de la ville (QPV)
-  Commune ayant un ou plusieurs QPV
-  Intercommunalité au 1^{er} janvier 2021 concernée par un ou plusieurs QPV



2 QPV soit **0,2 %** des QPV de France Métropolitaine



11 488 habitants en QPV, soit **6,4 %** de la population du département




Données par intercommunalité


Excepté la population, les indicateurs sont exprimés en pourcentage

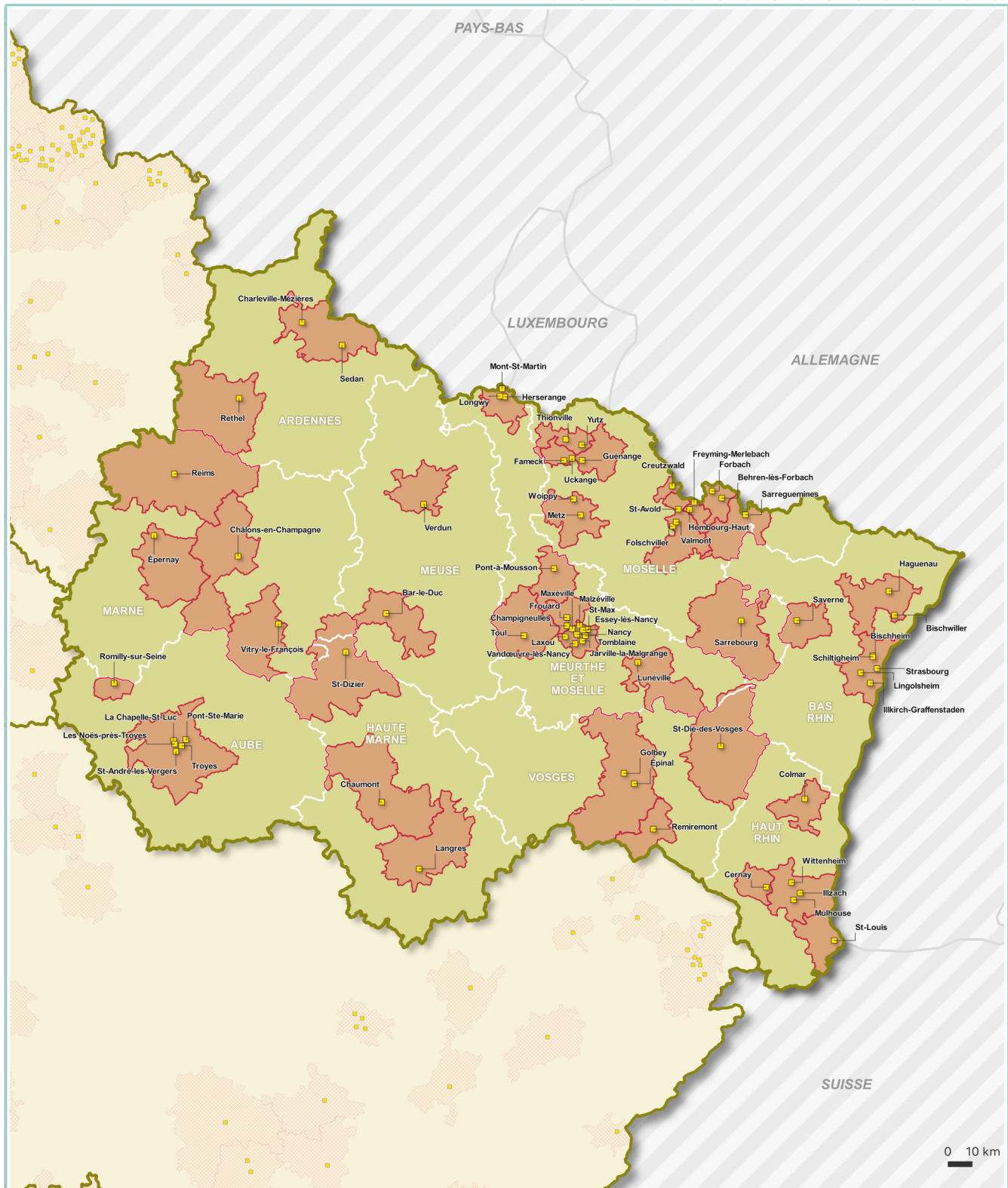
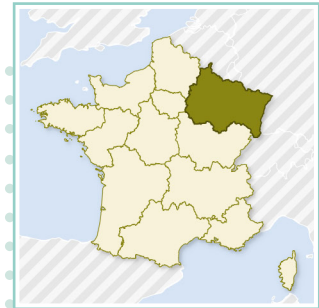
	Population	Jeunes de 0 à 14 ans	Réussite au brevet	Taux de pauvreté	Taux d'emploi femmes	Taux d'emploi hommes	Taux de vacance	Logements sociaux
CA de Bastia	61 691	17.0	92.8	19.9	54.2	67.2	3.5	19.9
<i>dans les QPV</i>	11 488	14.9	93.2	37.7	44.5	58.2	2.1	91.8
Haute-Corse	180 701	15.4	88.6	20.6	53.5	66.9	3.7	9.7
<i>Ensemble QPV</i>	11 488	14.9	93.2	37.7	44.5	58.2	2.1	66.6
Corse	338 554	15.4	88.8	18.5	56.6	68.8	3.2	9.1
<i>Ensemble QPV</i>	15 162	16.7	93.2	36.3	43.4	58.4	2.4	57.7
France métropolitaine	64 844 037	18.0	88.9	14.6	61.4	67.1	8.1	14.8
<i>Ensemble QPV</i>	4 939 369	24.5	84.9	44.3	40.2	50.3	8.9	69.4

GRAND EST

- Commune ayant un ou plusieurs QPV
- Intercommunalité au 1^{er} janvier 2021 concernée par un ou plusieurs QPV

 **116 QPV** soit **9 %** des QPV de France Métropolitaine

 **384 984 habitants** en QPV, soit **6,9 %** de la population régionale






Données par département

Excepté la population, les indicateurs sont exprimés en pourcentage

	Population	Jeunes de 0 à 14 ans	Réussite au brevet	Taux de pauvreté	Taux d'emploi femmes	Taux d'emploi hommes	Taux de vacance	Logements sociaux
Ardennes	271 845	17.8	85.1	18.9	55.1	64.4	11.1	18.1
<i>Ensemble QPV</i>	20 141	19.3	83	51.9	28.3	44.5	13.0	74.4
Aube	310 020	18.3	85.1	16.2	58.1	63.5	9.5	21.1
<i>Ensemble QPV</i>	24 570	27.4	83.5	54.6	29.8	41.0	6.9	84.1
Marne	567 462	17.9	88.6	14.4	60.1	66.2	8.9	25.8
<i>Ensemble QPV</i>	47 754	26.1	85.9	50.4	34.6	44.3	9.8	91.3
Haute-Marne	174 069	16.2	89.2	14.9	59.5	67.1	11.6	17.9
<i>Ensemble QPV</i>	10 181	21.9	84	50	32.7	42.1	16.5	95
Meurthe-et-Moselle	733 469	17.1	87.5	15.4	59.1	63.5	9.4	14.5
<i>Ensemble QPV</i>	49 489	23.3	82.8	47.8	38.5	46.2	10.6	75.6
Meuse	185 355	17.2	89.7	14.5	59.7	66.7	11.6	10.7
<i>Ensemble QPV</i>	5 451	20.5	87.6	46.8	36.6	38.4	19.9	91.1
Moselle	1 043 524	16.9	87.7	15.3	59.3	65.8	9.1	15.4
<i>Ensemble QPV</i>	64 150	23.4	82.9	49.2	32.9	43.9	12.8	16.3
Bas-Rhin	1 133 552	17.0	87	13.7	62.4	68.8	7.9	12.7
<i>Ensemble QPV</i>	84 118	25.2	81.7	46.9	39.2	48.6	6.5	49.2
Haut-Rhin	764 981	17.9	87.5	12.9	61.2	68.7	9.0	14.1
<i>Ensemble QPV</i>	66 464	25.9	78.1	46.3	33.1	46.3	14.3	79.7
Vosges	366 112	16.5	89.7	15.4	59.5	65.4	11.3	13.5
<i>Ensemble QPV</i>	12 666	23.2	84.9	51.8	28.9	37.6	11.9	88.6
Grand Est	5 550 389	17.3	87.6	14.8	60.0	66.4	9.3	15.9
<i>Ensemble QPV</i>	384 984	24.5	82.8	48.7	34.7	45.2	11.0	73.8
France métropolitaine	64 844 037	18.0	88.9	14.6	61.4	67.1	8.1	14.8
<i>Ensemble QPV</i>	4 939 369	24.5	84.9	44.3	40.2	50.3	8.9	69.4

ARDENNES (08)

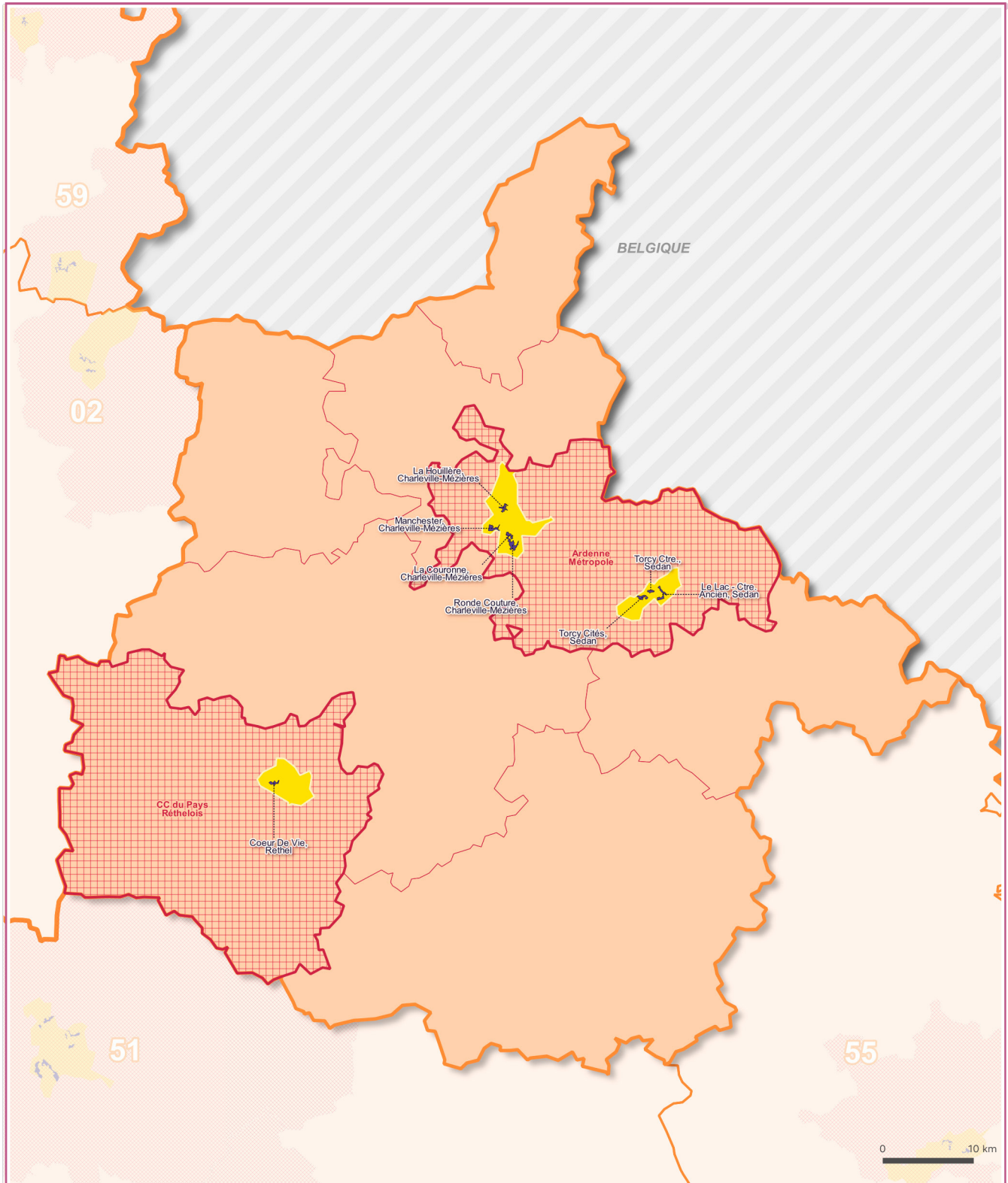
-  Quartier prioritaire de la politique de la ville (QPV)
-  Commune ayant un ou plusieurs QPV
-  Intercommunalité au 1^{er} janvier 2021 concernée par un ou plusieurs QPV



8 QPV soit **0,6 %** des QPV de France Métropolitaine



20 141 habitants en QPV, soit **7,4 %** de la population du département







Données par intercommunalité


Excepté la population, les indicateurs sont exprimés en pourcentage

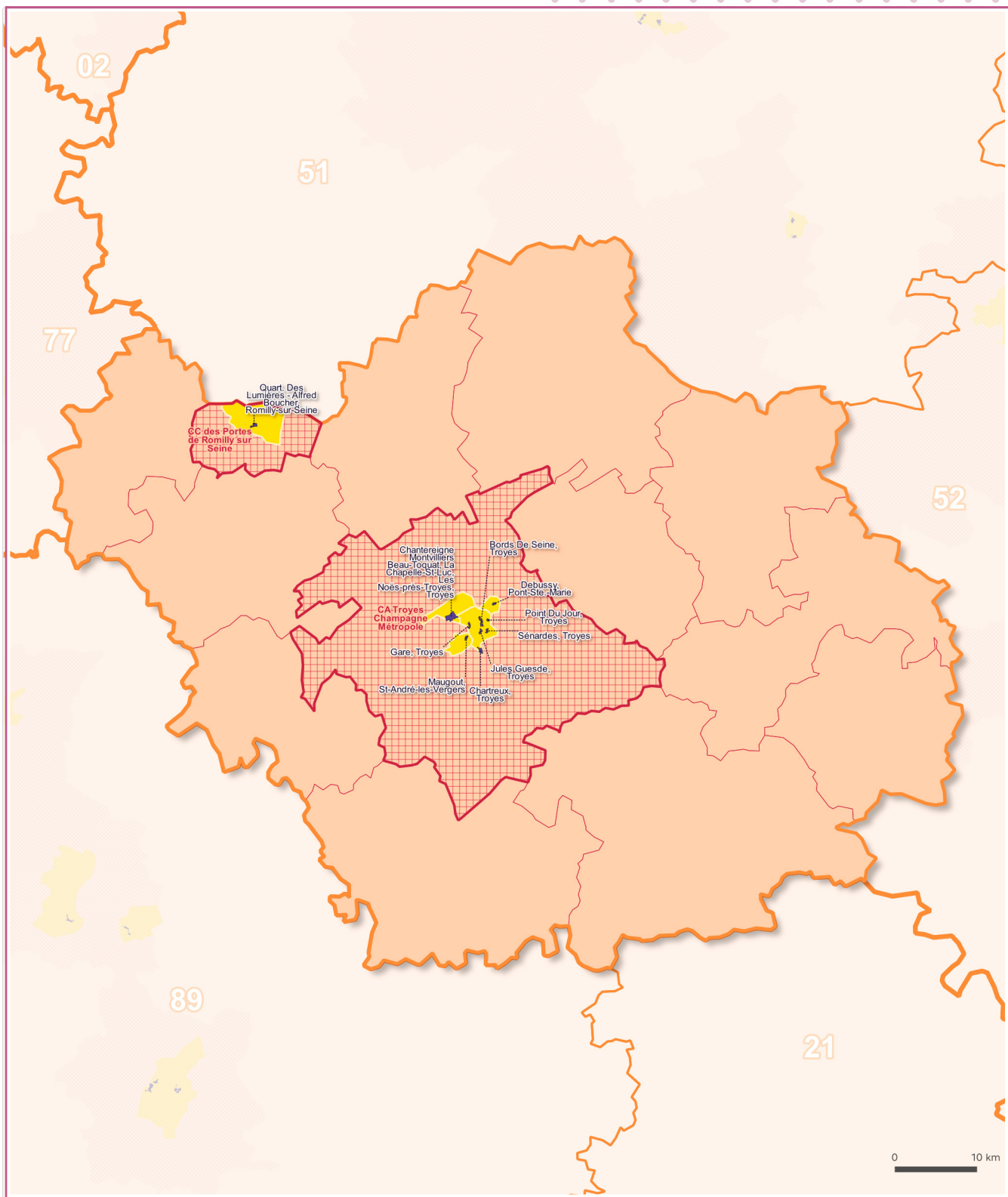
	Population	Jeunes de 0 à 14 ans	Réussite au brevet	Taux de pauvreté	Taux d'emploi femmes	Taux d'emploi hommes	Taux de vacance	Logements sociaux
Ardenne Métropole	135 055	16.9	84.7	21.4	52.5	60.3	10.6	28
<i>dans les QPV</i>	18 882	19.4	83.6	52.4	27.5	44.0	13.2	90.5
CC du Pays Réthelois	29 904	20.0	81.1	14	62.4	71.2	8.9	14.3
<i>dans les QPV</i>	1 259	19.2	78.7		39.8	51.7	9.8	65.6
Ardennes	271 845	17.8	85.1	18.9	55.1	64.4	11.1	18.1
<i>Ensemble QPV</i>	20 141	19.3	83	51.9	28.3	44.5	13.0	74.4
Grand Est	5 550 389	17.3	87.6	14.8	60.0	66.4	9.3	15.9
<i>Ensemble QPV</i>	384 984	24.5	82.8	48.7	34.7	45.2	11.0	73.8
France métropolitaine	64 844 037	18.0	88.9	14.6	61.4	67.1	8.1	14.8
<i>Ensemble QPV</i>	4 939 369	24.5	84.9	44.3	40.2	50.3	8.9	69.4

AUBE (10)

-  Quartier prioritaire de la politique de la ville (QPV)
-  Commune ayant un ou plusieurs QPV
-  Intercommunalité au 1^{er} janvier 2021 concernée par un ou plusieurs QPV

 **10** QPV soit **0,8 %** des QPV de France Métropolitaine

 **24 570** habitants en QPV, soit **7,9 %** de la population du département



Données par intercommunalité

Excepté la population, les indicateurs sont exprimés en pourcentage

	Population	Jeunes de 0 à 14 ans	Réussite au brevet	Taux de pauvreté	Taux d'emploi femmes	Taux d'emploi hommes	Taux de vacance	Logements sociaux
CC des Portes de Romilly	18 432	19.6	85.7	24.9	48.8	60.9	11.3	27.3
<i>dans les QPV</i>	1 567	26.2			27.0	41.4	10.9	9.5
CA Troyes Champagne Métropole	172 329	18.4	83.6	17.8	56.9	60.4	7.7	25.3
<i>dans les QPV</i>	23 003	27.5	83.5	54.4	30.0	40.9	6.6	52.5
Aube	310 020	18.3	85.1	16.2	58.1	63.5	9.5	21.1
<i>Ensemble QPV</i>	24 570	27.4	83.5	54.6	29.8	41.0	6.9	84.1
Grand Est	5 550 389	17.3	87.6	14.8	60.0	66.4	9.3	15.9
<i>Ensemble QPV</i>	384 984	24.5	82.8	48.7	34.7	45.2	11.0	73.8
France métropolitaine	64 844 037	18.0	88.9	14.6	61.4	67.1	8.1	14.8
<i>Ensemble QPV</i>	4 939 369	24.5	84.9	44.3	40.2	50.3	8.9	69.4

MARNE (51)

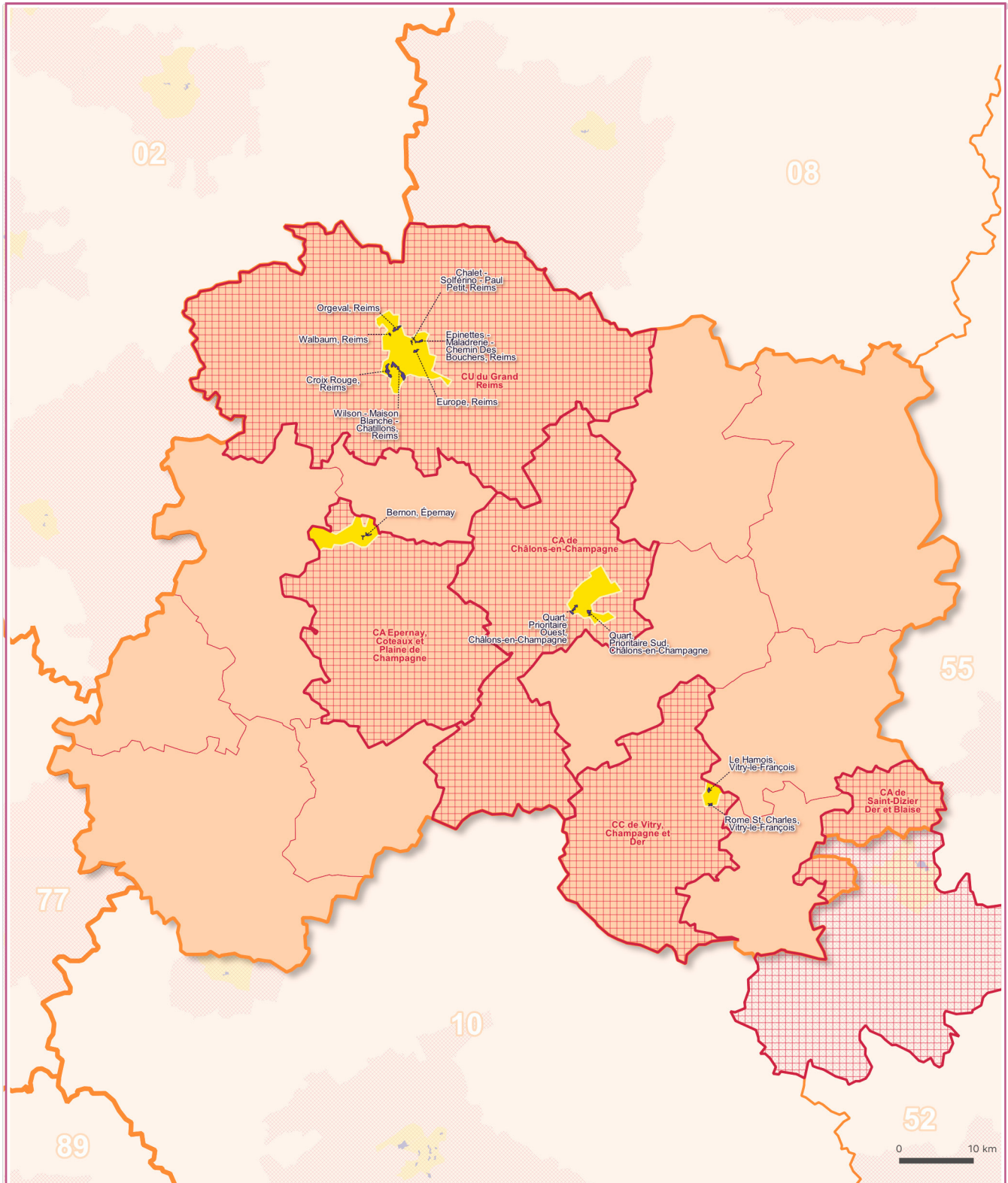
- Quartier prioritaire de la politique de la ville (QPV)
- Commune ayant un ou plusieurs QPV
- Intercommunalité au 1^{er} janvier 2021 concernée par un ou plusieurs QPV



12 QPV soit **0,9 %** des QPV de France Métropolitaine



47 754 habitants en QPV, soit **8,4 %** de la population du département






Données par intercommunalité

Excepté la population, les indicateurs sont exprimés en pourcentage

	Population	Jeunes de 0 à 14 ans	Réussite au brevet	Taux de pauvreté	Taux d'emploi femmes	Taux d'emploi hommes	Taux de vacance	Logements sociaux
CC de Vitry, Champagne et Der	24 070	17.0	89.4	17.2	52.9	64.0	11.8	27.8
<i>dans les QPV</i>	2 588	19.2	91.3	47	28.4	47.5	18.8	68.1
CA de Châlons-en-Champagne	79 518	18.7	83.4	15.3	61.5	67.3	7.4	32.1
<i>dans les QPV</i>	6 448	24.0	86.4	49.9	37.7	44.2	9.8	81.7
CU du Grand Reims	300 305	17.8	89.8	16	58.0	63.0	7.9	32
<i>dans les QPV</i>	35 305	27.0	85.4	50.9	34.2	43.8	8.9	93.3
CA Epernay, Coteaux	57 415	17.2	89.5	12.8	63.9	70.2	10.2	18.8
<i>dans les QPV</i>	3 413	26.3		48.3	37.5	47.0	9.6	95
Marne	567 462	17.9	88.6	14.4	60.1	66.2	8.9	25.8
<i>Ensemble QPV</i>	47 754	26.1	85.9	50.4	34.6	44.3	9.8	91.3
Grand Est	5 550 389	17.3	87.6	14.8	60.0	66.4	9.3	15.9
<i>Ensemble QPV</i>	384 984	24.5	82.8	48.7	34.7	45.2	11.0	73.8
France métropolitaine	64 844 037	18.0	88.9	14.6	61.4	67.1	8.1	14.8
<i>Ensemble QPV</i>	4 939 369	24.5	84.9	44.3	40.2	50.3	8.9	69.4

HAUTE-MARNE (52)

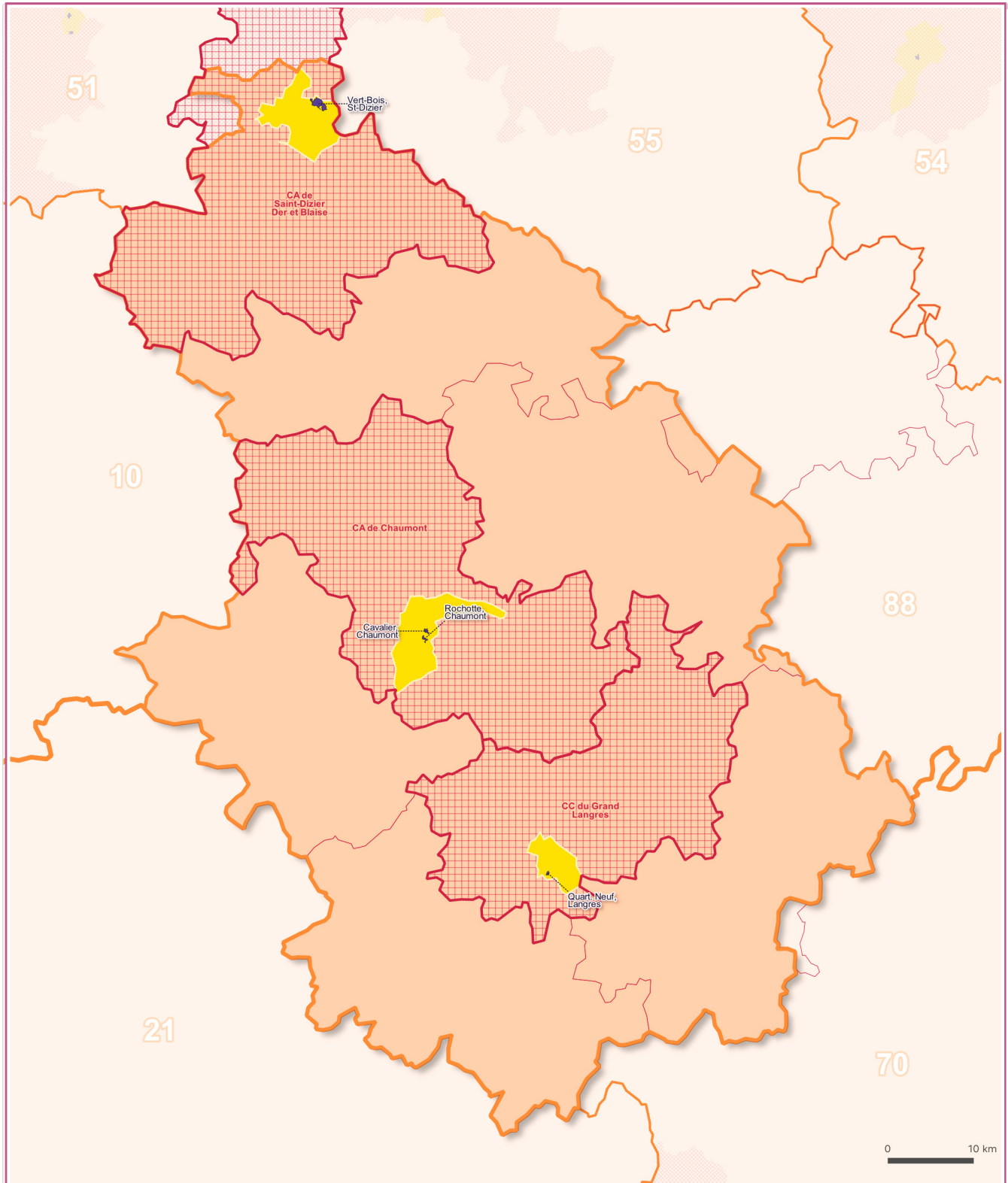
-  Quartier prioritaire de la politique de la ville (QPV)
-  Commune ayant un ou plusieurs QPV
-  Intercommunalité au 1^{er} janvier 2021 concernée par un ou plusieurs QPV



4 QPV soit **0,3 %** des QPV de France Métropolitaine



10 181 habitants en QPV, soit **5,8 %** de la population du département



Données par intercommunalité

Excepté la population, les indicateurs sont exprimés en pourcentage




	Population	Jeunes de 0 à 14 ans	Réussite au brevet	Taux de pauvreté	Taux d'emploi femmes	Taux d'emploi hommes	Taux de vacance	Logements sociaux
CA de Chaumont	45 464	15.9	88.1	13.1	64.4	71.1	9.7	24.7
<i>dans les QPV</i>	2 794	20.4	85.4	48.8	40.3	43.5	13.5	95
CA de Saint-Dizier Der et Blaise	63 436	17.0	85.1	17.6	53.9	62.8	11.0	21.2
<i>dans les QPV</i>	6 360	22.0	83.3	50.1	29.4	42.4	18.9	95
CC du Grand Langres	22 043	16.2	91.4	13	63.5	68.2	11.3	18.9
<i>dans les QPV</i>	1 027	25.5			34.0	36.8	8.6	95
Haute-Marne	174 069	16.2	89.2	14.9	59.5	67.1	11.6	17.9
<i>Ensemble QPV</i>	10 181	21.9	84	50	32.7	42.1	16.5	95
Grand Est	5 550 389	17.3	87.6	14.8	60.0	66.4	9.3	15.9
<i>Ensemble QPV</i>	384 984	24.5	82.8	48.7	34.7	45.2	11.0	73.8
France métropolitaine	64 844 037	18.0	88.9	14.6	61.4	67.1	8.1	14.8
<i>Ensemble QPV</i>	4 939 369	24.5	84.9	44.3	40.2	50.3	8.9	69.4

Données par intercommunalité

Excepté la population, les indicateurs sont exprimés en pourcentage

	Population	Jeunes de 0 à 14 ans	Réussite au brevet	Taux de pauvreté	Taux d'emploi femmes	Taux d'emploi hommes	Taux de vacance	Logements sociaux
CC du Bassin de Pont-à-Mousson	40 477	18.9	87.1	12.8	60.8	67.6	9.4	11.9
<i>dans les QPV</i>	1 294	23.3			31.9	52.8	6.1	48.1
CC du Territoire de Lunéville à Baccarat	41 143	17.4	83.7	16.7	57.8	64.1	12.5	11.7
<i>dans les QPV</i>	3 272	18.2		44.6	43.2	53.0	24.2	22.9
CC Terres Toulaises	46 556	19.0	88.7	12.5	62.3	66.6	7.8	11.8
<i>dans les QPV</i>	1 679	30.2	80		19.0	46.5	4.3	76.1
CA de Longwy	62 095	18.6	79.4	20.6	58.6	65.0	8.8	21.9
<i>dans les QPV</i>	7 299	22.7	80.6	48.1	38.7	47.8	9.4	64.4
CC du Bassin de Pompey	40 353	17.5	85.6	11.2	63.6	66.9	7.1	14.9
<i>dans les QPV</i>	1 964	21.1			43.2	49.9	8.0	62.3
Métropole du Grand Nancy	257 431	14.7	88.6	18.8	54.5	56.6	9.5	20.6
<i>dans les QPV</i>	33 981	23.6	84.3	48.6	39.1	44.7	9.7	85.7
Meurthe-et-Moselle	733 469	17.1	87.5	15.4	59.1	63.5	9.4	14.5
<i>Ensemble QPV</i>	49 489	23.3	82.8	47.8	38.5	46.2	10.6	75.6
Grand Est	5 550 389	17.3	87.6	14.8	60.0	66.4	9.3	15.9
<i>Ensemble QPV</i>	384 984	24.5	82.8	48.7	34.7	45.2	11.0	73.8
France métropolitaine	64 844 037	18.0	88.9	14.6	61.4	67.1	8.1	14.8
<i>Ensemble QPV</i>	4 939 369	24.5	84.9	44.3	40.2	50.3	8.9	69.4

MEUSE (55)

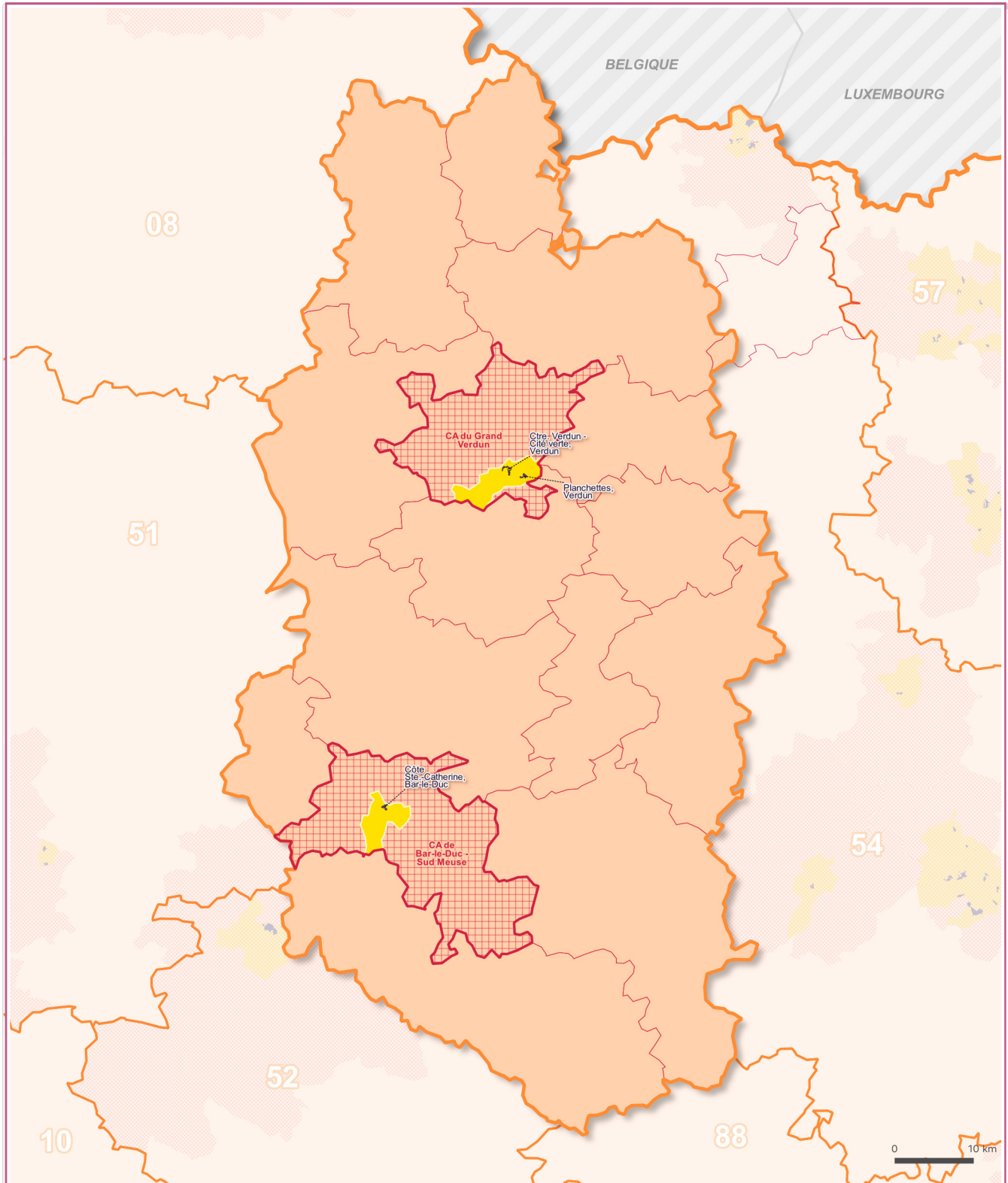
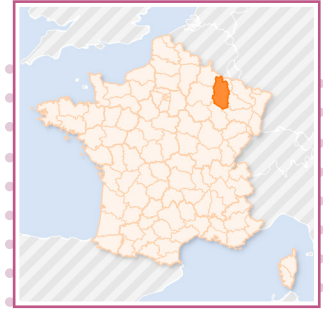
-  Quartier prioritaire de la politique de la ville (QPV)
-  Commune ayant un ou plusieurs QPV
-  Intercommunalité au 1^{er} janvier 2021 concernée par un ou plusieurs QPV



3 QPV soit **0,2 %** des QPV de France Métropolitaine



5 451 habitants en QPV, soit **2,9 %** de la population du département



Données par intercommunalité

Excepté la population, les indicateurs sont exprimés en pourcentage

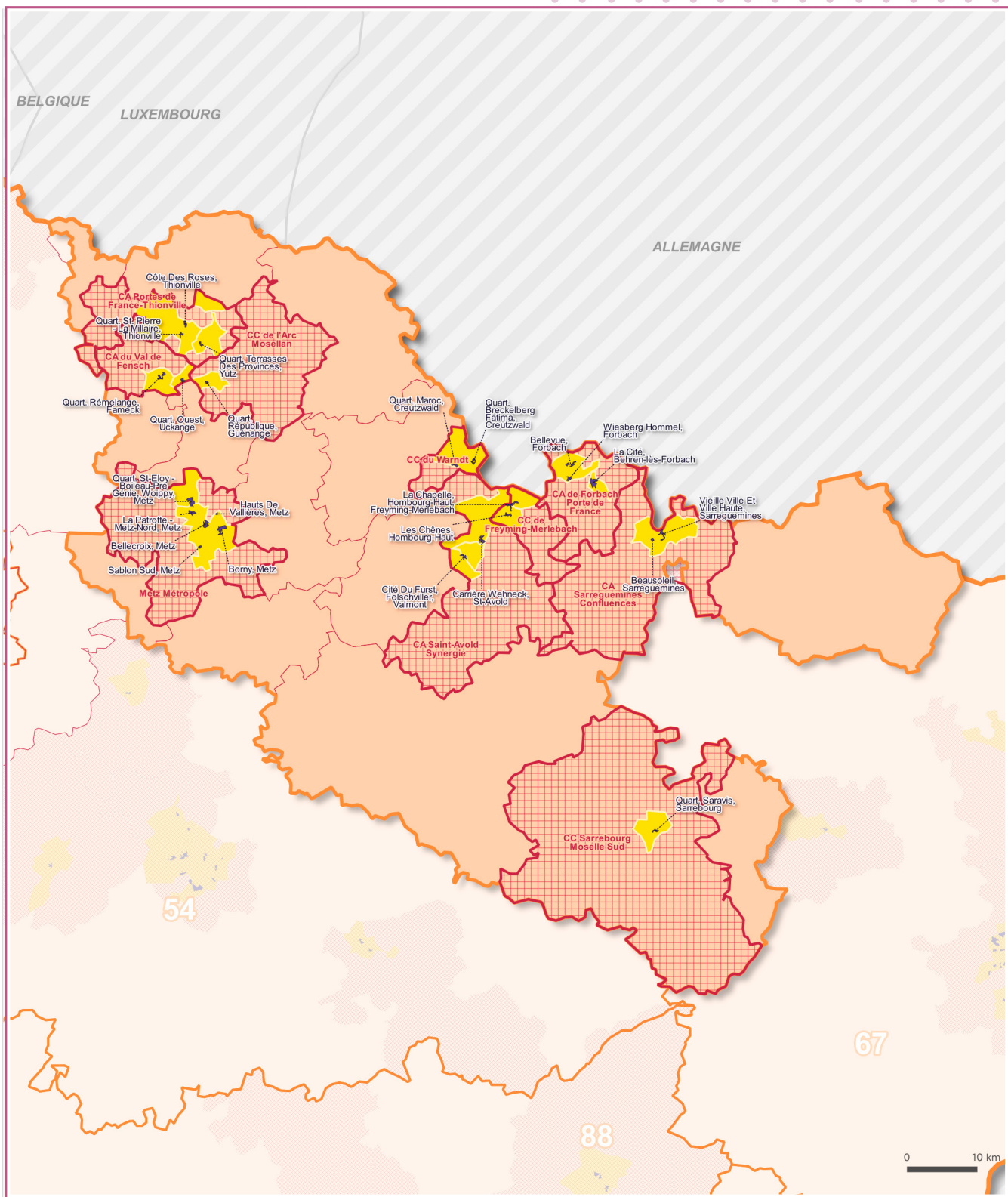
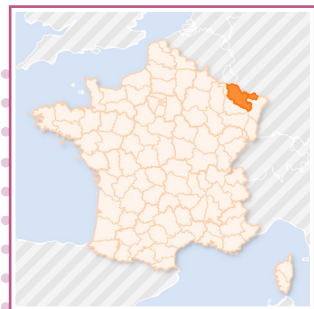
	Population	Jeunes de 0 à 14 ans	Réussite au brevet	Taux de pauvreté	Taux d'emploi femmes	Taux d'emploi hommes	Taux de vacance	Logements sociaux
CA de Bar-le-Duc - Sud Meuse	34 458	15.5	92.9	13.9	60.5	63.5	12.7	19.2
<i>dans les QPV</i>	1 980	22.0	98.2		34.9	35.4	28.9	91.1
CA du Grand Verdun	27 807	16.1	87.9	16.7	57.9	65.2	9.8	17.1
<i>dans les QPV</i>	3 471	19.6	83.2	46.3	37.3	40.2	13.6	95
Meuse	185 355	17.2	89.7	14.5	59.7	66.7	11.6	10.7
<i>Ensemble QPV</i>	5 451	20.5	87.6	46.8	36.6	38.4	19.9	91.1
Grand Est	5 550 389	17.3	87.6	14.8	60.0	66.4	9.3	15.9
<i>Ensemble QPV</i>	384 984	24.5	82.8	48.7	34.7	45.2	11.0	73.8
France métropolitaine	64 844 037	18.0	88.9	14.6	61.4	67.1	8.1	14.8
<i>Ensemble QPV</i>	4 939 369	24.5	84.9	44.3	40.2	50.3	8.9	69.4

MOSELLE (57)

- Quartier prioritaire de la politique de la ville (QPV)
- Commune ayant un ou plusieurs QPV
- Intercommunalité au 1^{er} janvier 2021 concernée par un ou plusieurs QPV

24 QPV soit **1,9 %** des QPV de France Métropolitaine

64 150 habitants en QPV, soit **6,1 %** de la population du département



Données par intercommunalité

Excepté la population, les indicateurs sont exprimés en pourcentage

	Population	Jeunes de 0 à 14 ans	Réussite au brevet	Taux de pauvreté	Taux d'emploi femmes	Taux d'emploi hommes	Taux de vacance	Logements sociaux
Metz Métropole	221 484	15.8	86.9	18	58.0	61.8	10.0	23.2
<i>dans les QPV</i>	27 786	24.8	83.2	51.6	32.0	44.8	11.3	94.2
CA Saint-Avold Synergie	52 934	16.3	81.4	16.4	54.8	60.9	10.3	18.8
<i>dans les QPV</i>	4 568	20.6	85.8	43.8	34.0	43.4	13.6	93.1
CC Sarrebourg Moselle Sud	45 555	15.5	88.5	12.5	62.3	66.0	9.2	5
<i>dans les QPV</i>	1 385	15.6			50.8	59.7	20.7	16.3
CA Sarreguemines Confluences	64 748	15.5	87.5	14.4	59.1	65.7	8.9	7.9
<i>dans les QPV</i>	3 278	21.1	85	47.4	38.5	45.4	18.7	95
CA de Forbach Porte de France	77 140	16.6	81.2	21.5	50.6	57.8	10.2	26.2
<i>dans les QPV</i>	9 871	21.6	77.3	47.9	27.3	35.8	15.7	95
CC de Freyming-Merlebach	31 709	17.6	79.8	22.3	47.6	55.3	10.6	35.7
<i>dans les QPV</i>	3 384	23.1	78.8	43.2	30.5	40.6	18.3	95
CC du Warndt	17 959	15.7	81.2	18.6	51.4	59.6	8.4	24.5
<i>dans les QPV</i>	2 392	22.1			26.6	40.0	7.4	95
CA du Val de Fensch	70 402	18.2	86.2	20.2	56.2	64.3	8.8	17.4
<i>dans les QPV</i>	5 296	24.6	77.1	51.2	36.3	46.5	6.3	88.4
CC de l'Arc Mosellan	34 689	19.8	95.5	8.5	68.3	74.3	5.5	6.1
<i>dans les QPV</i>	1 040	20.7	92.2		45.5	57.5	8.4	89.7
CA Portes de France-Thionville	80 039	16.8	88.9	15	63.3	69.4	8.9	19.1
<i>dans les QPV</i>	5 150	25.5	80.2	52.1	36.7	47.6	10.9	94.6
Moselle	1 043 524	16.9	87.7	15.3	59.3	65.8	9.1	15.4
<i>Ensemble QPV</i>	64 150	23.4	82.9	49.2	32.9	43.9	12.8	16.3
Grand Est	5 550 389	17.3	87.6	14.8	60.0	66.4	9.3	15.9
<i>Ensemble QPV</i>	384 984	24.5	82.8	48.7	34.7	45.2	11.0	73.8
France métropolitaine	64 844 037	18.0	88.9	14.6	61.4	67.1	8.1	14.8
<i>Ensemble QPV</i>	4 939 369	24.5	84.9	44.3	40.2	50.3	8.9	69.4

BAS-RHIN (67)

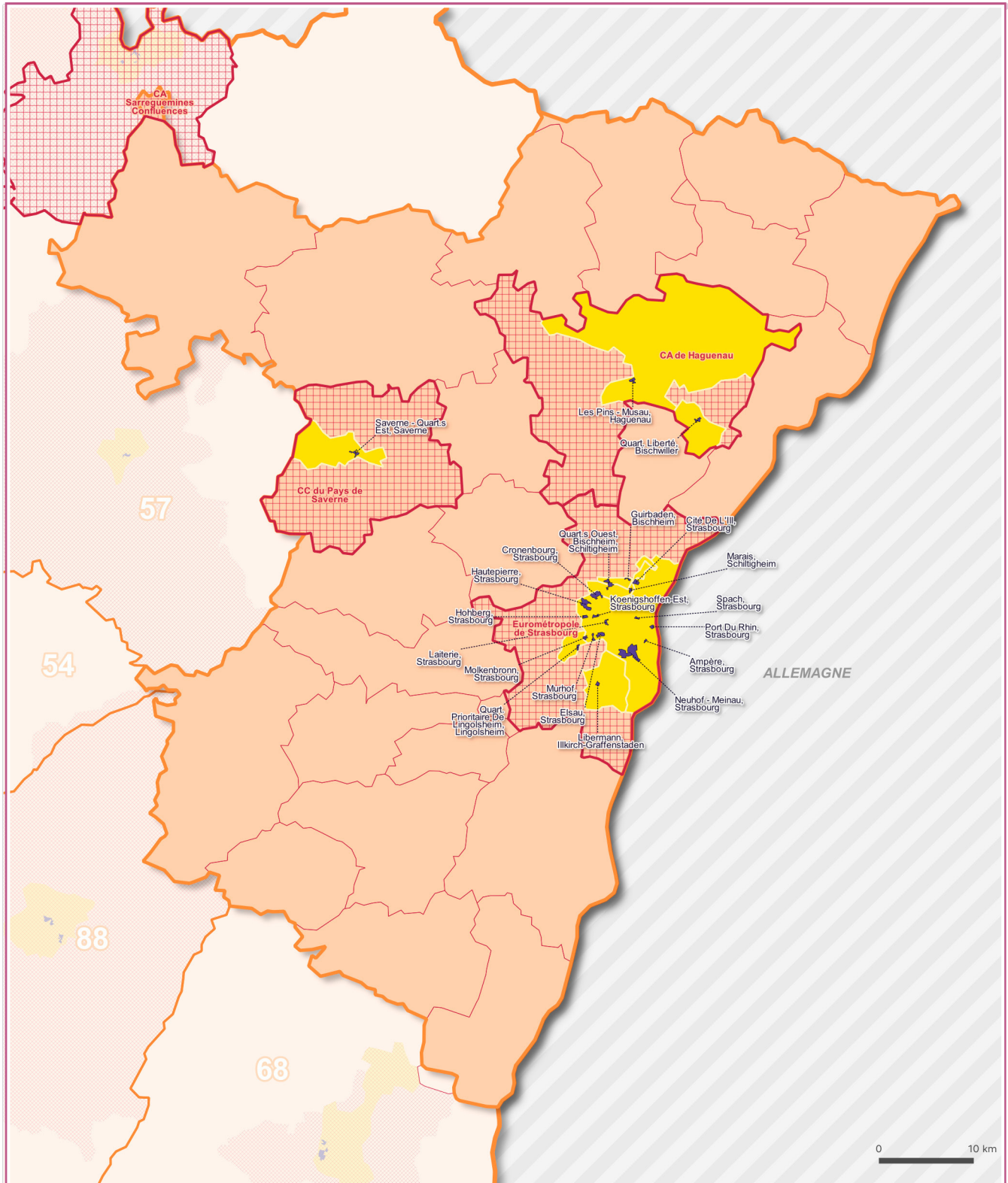
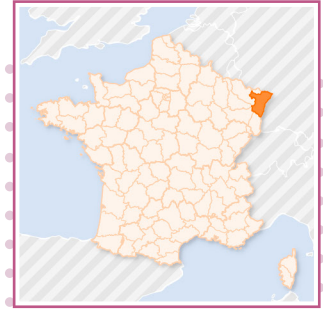
- Quartier prioritaire de la politique de la ville (QPV)
- Commune ayant un ou plusieurs QPV
- Intercommunalité au 1^{er} janvier 2021 concernée par un ou plusieurs QPV



21 QPV soit **1,6 %** des QPV de France Métropolitaine



84 118 habitants en QPV, soit **7,4 %** de la population du département



Données par intercommunalité

Excepté la population, les indicateurs sont exprimés en pourcentage

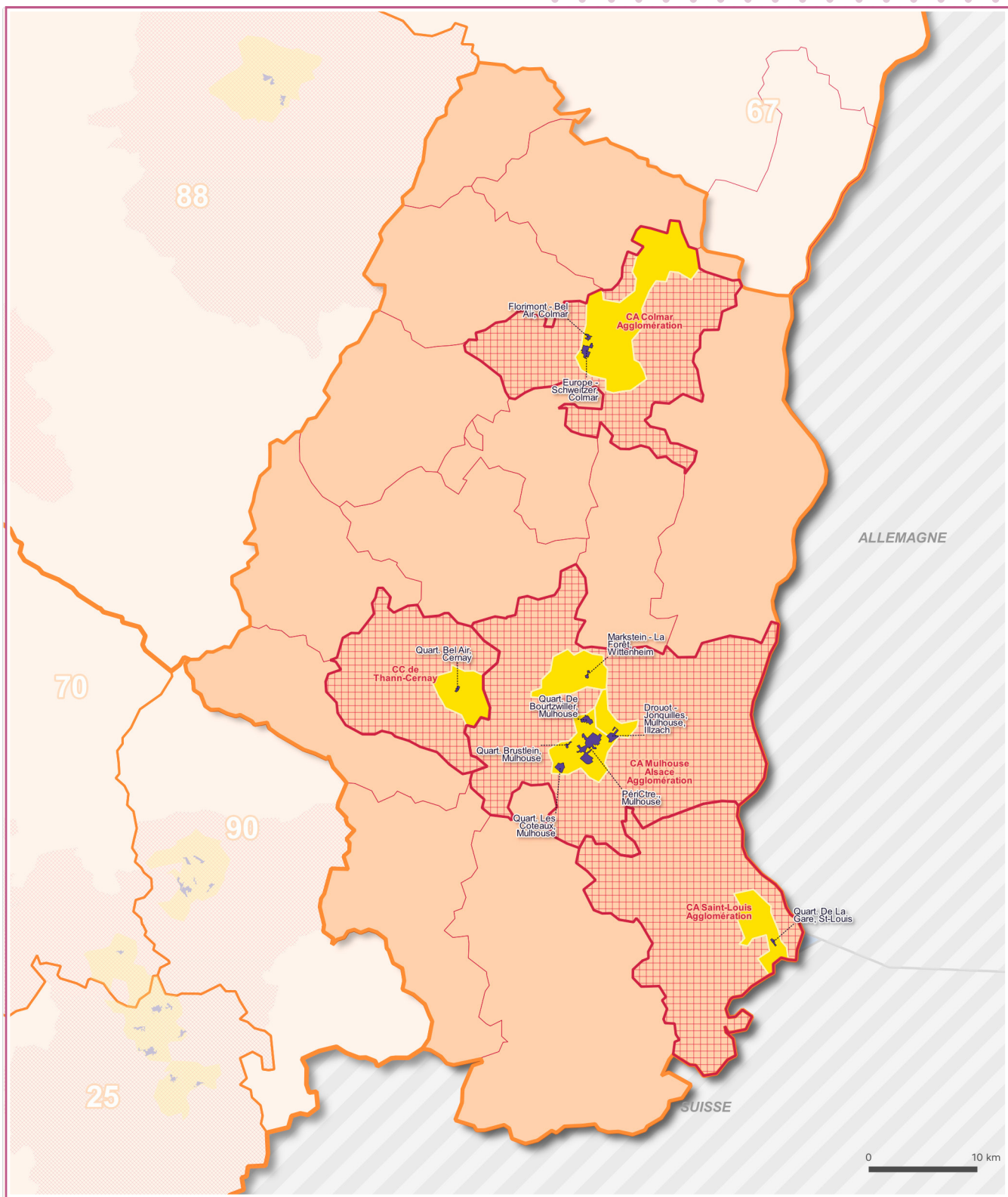
	Population	Jeunes de 0 à 14 ans	Réussite au brevet	Taux de pauvreté	Taux d'emploi femmes	Taux d'emploi hommes	Taux de vacance	Logements sociaux
CA de Haguenau	111 940	16.6	81	10.9	64.1	72.5	7.8	8
<i>dans les QPV</i>	2 550	24.2			43.5	57.7	11.3	34.8
CC du Pays de Saverne	40 374	16.5	90.5	10.3	65.6	71.2	9.8	5.3
<i>dans les QPV</i>	1 567	26.7			47.6	57.2	10.8	56.7
Eurométropole de Strasbourg	500 510	17.2	83.9	20.6	57.3	62.7	7.4	21.7
<i>dans les QPV</i>	80 001	25.2	81.7	47.3	38.9	48.1	6.3	92.1
Bas-Rhin	1 133 552	17.0	87	13.7	62.4	68.8	7.9	12.7
<i>Ensemble QPV</i>	84 118	25.2	81.7	46.9	39.2	48.6	6.5	49.2
Grand Est	5 550 389	17.3	87.6	14.8	60.0	66.4	9.3	15.9
<i>Ensemble QPV</i>	384 984	24.5	82.8	48.7	34.7	45.2	11.0	73.8
France métropolitaine	64 844 037	18.0	88.9	14.6	61.4	67.1	8.1	14.8
<i>Ensemble QPV</i>	4 939 369	24.5	84.9	44.3	40.2	50.3	8.9	69.4

HAUT-RHIN (68)

- Quartier prioritaire de la politique de la ville (QPV)
- Commune ayant un ou plusieurs QPV
- Intercommunalité au 1^{er} janvier 2021 concernée par un ou plusieurs QPV

 **10** QPV soit **0,8 %** des QPV de France Métropolitaine

 **66 464** habitants en QPV, soit **8,7 %** de la population du département






Données par intercommunalité

Excepté la population, les indicateurs sont exprimés en pourcentage

	Population	Jeunes de 0 à 14 ans	Réussite au brevet	Taux de pauvreté	Taux d'emploi femmes	Taux d'emploi hommes	Taux de vacance	Logements sociaux
CC de Thann-Cernay	39 028	17.6	93.5	10.9	63.1	69.5	8.0	13.4
<i>dans les QPV</i>	966	31.7			35.6	57.3	8.4	84.2
CA Mulhouse Alsace Agglomération	282 173	19.2	83	18.6	55.1	63.2	11.0	18.4
<i>dans les QPV</i>	51 991	25.9	79.7	47	32.3	44.9	16.5	81.7
CA Saint-Louis Agglomération	80 298	18.0	88.6	9.4	64.0	73.0	7.2	11.2
<i>dans les QPV</i>	2 242	24.1			44.9	57.0	5.5	57.2
CA Colmar Agglomération	115 423	16.8	90.1	14.4	62.2	68.9	5.8	20.9
<i>dans les QPV</i>	11 265	25.6	63.8	46.1	34.4	49.9	4.1	75.3
Haut-Rhin	764 981	17.9	87.5	12.9	61.2	68.7	9.0	14.1
<i>Ensemble QPV</i>	66 464	25.9	78.1	46.3	33.1	46.3	14.3	79.7
Grand Est	5 550 389	17.3	87.6	14.8	60.0	66.4	9.3	15.9
<i>Ensemble QPV</i>	384 984	24.5	82.8	48.7	34.7	45.2	11.0	73.8
France métropolitaine	64 844 037	18.0	88.9	14.6	61.4	67.1	8.1	14.8
<i>Ensemble QPV</i>	4 939 369	24.5	84.9	44.3	40.2	50.3	8.9	69.4

VOSGES (88)

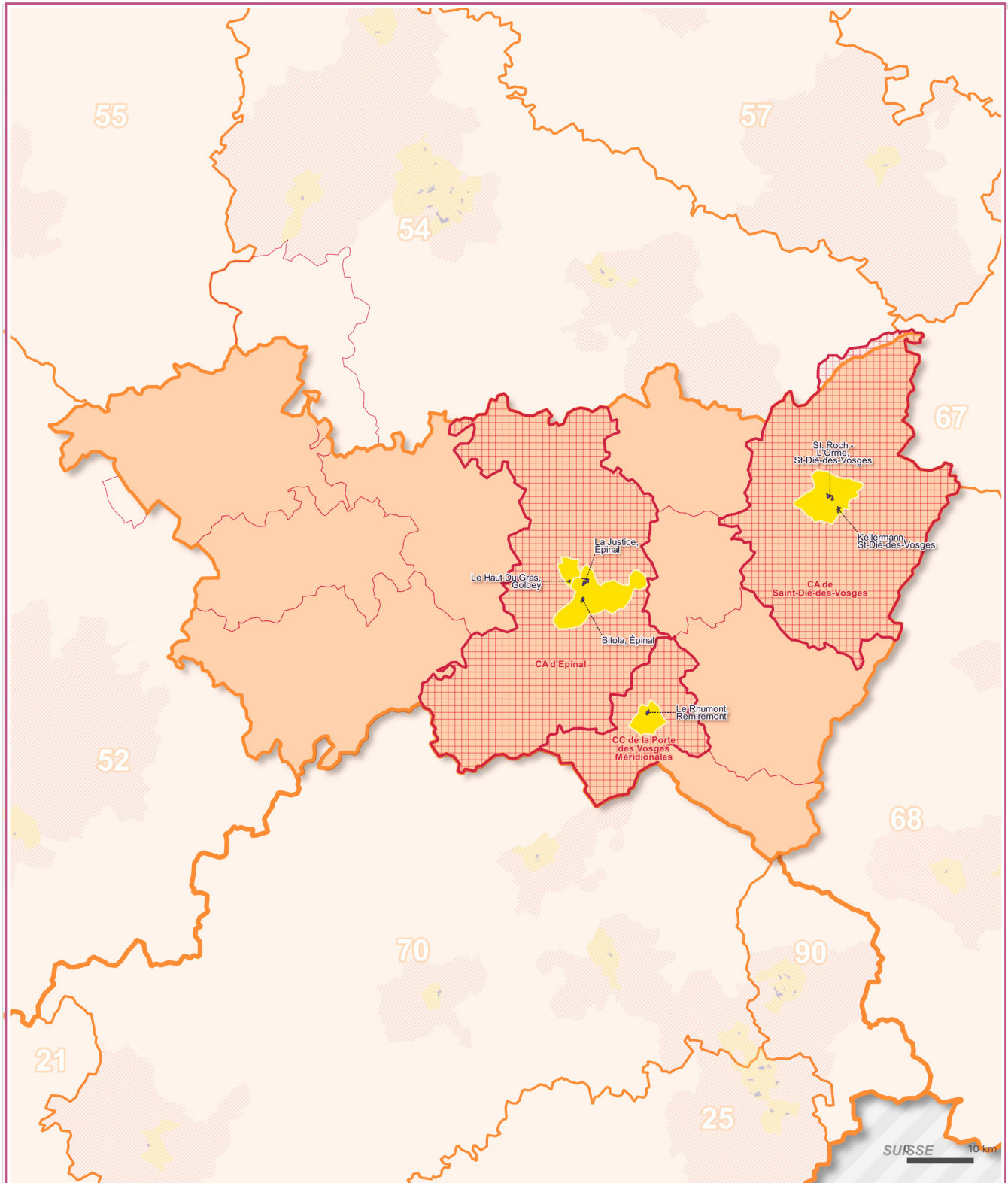
-  Quartier prioritaire de la politique de la ville (QPV)
-  Commune ayant un ou plusieurs QPV
-  Intercommunalité au 1^{er} janvier 2021 concernée par un ou plusieurs QPV



6 QPV soit **0,5 %** des QPV de France Métropolitaine



12 666 habitants en QPV, soit **3,5 %** de la population du département



Données par intercommunalité

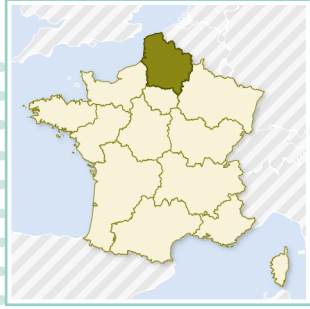
Excepté la population, les indicateurs sont exprimés en pourcentage



	Population	Jeunes de 0 à 14 ans	Réussite au brevet	Taux de pauvreté	Taux d'emploi femmes	Taux d'emploi hommes	Taux de vacance	Logements sociaux
CC de la Porte des Vosges Méridionales	29 357	15.6	91.7	15.3	61.5	66.0	11.3	15.2
<i>dans les QPV</i>	1 202	22.9			34.2	42.9	11.8	78.3
CA d'Epinal	132 512	17.1	89.9	15.9	59.6	64.7	11.2	17.5
<i>dans les QPV</i>	6 135	23.2	89	55.6	26.7	33.9	14.8	79.4
CA de Saint-Dié-des-Vosges	76 280	16.4	89	17.1	56.1	62.4	12.2	13.6
<i>dans les QPV</i>	5 329	23.2	77.9	49.5	30.3	40.6	8.4	88.2
Vosges	366 112	16.5	89.7	15.4	59.5	65.4	11.3	13.5
<i>Ensemble QPV</i>	12 666	23.2	84.9	51.8	28.9	37.6	11.9	88.6
Grand Est	5 550 389	17.3	87.6	14.8	60.0	66.4	9.3	15.9
<i>Ensemble QPV</i>	384 984	24.5	82.8	48.7	34.7	45.2	11.0	73.8
France métropolitaine	64 844 037	18.0	88.9	14.6	61.4	67.1	8.1	14.8
<i>Ensemble QPV</i>	4 939 369	24.5	84.9	44.3	40.2	50.3	8.9	69.4

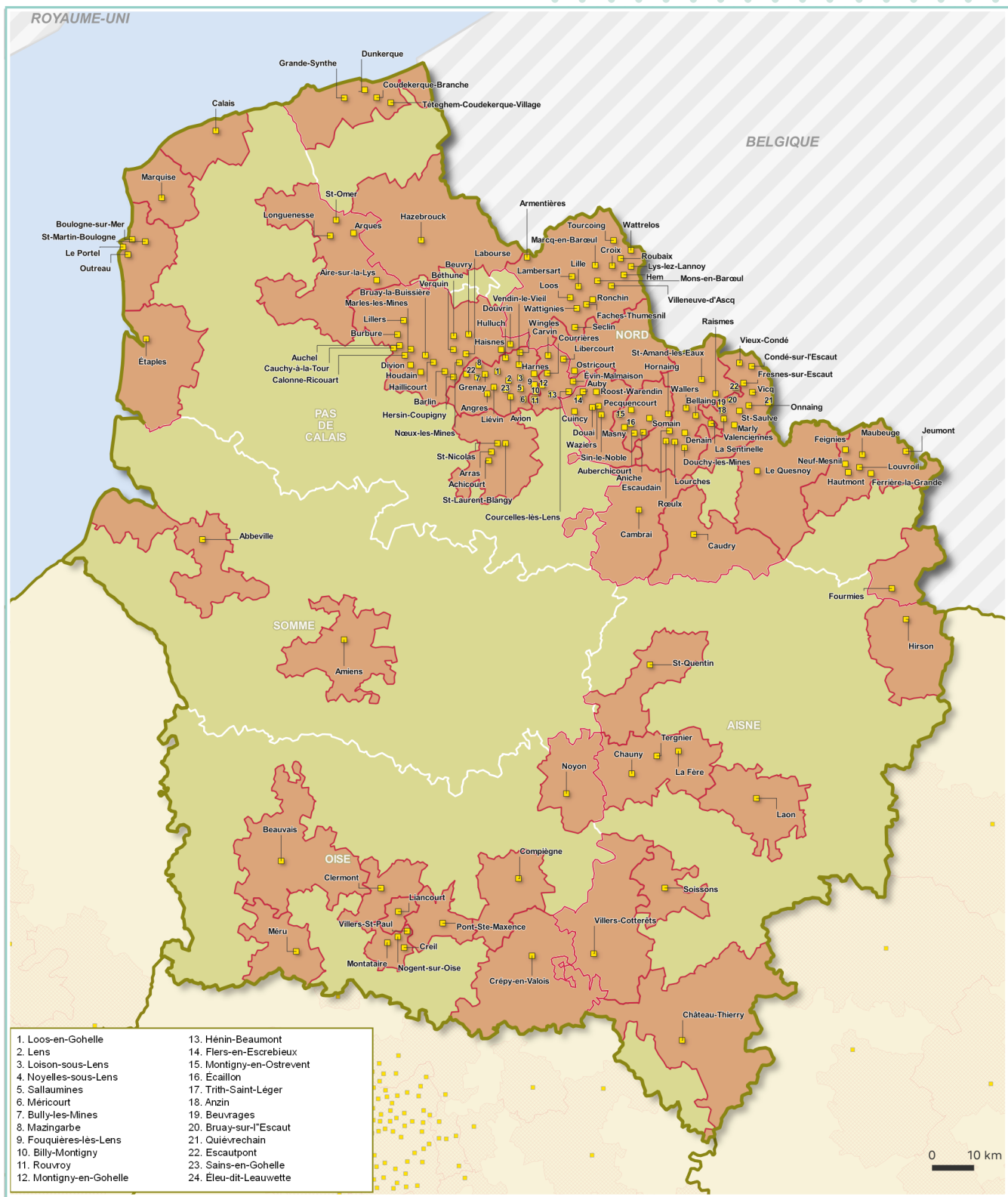
HAUTS-DE-FRANCE

 **199 QPV** soit **15,4 %** des QPV de France Métropolitaine

 **653 409** habitants en QPV, soit **10,9 %** de la population régionale



-  Commune ayant un ou plusieurs QPV
-  Intercommunalité au 1^{er} janvier 2021 concernée par un ou plusieurs QPV



Données par département

Excepté la population, les indicateurs sont exprimés en pourcentage

	Population	Jeunes de 0 à 14 ans	Réussite au brevet	Taux de pauvreté	Taux d'emploi femmes	Taux d'emploi hommes	Taux de vacance	Logements sociaux
Aisne	533 316	19.0	87.8	18.4	55.3	63.2	9.6	16.5
<i>Ensemble QPV</i>	37 067	24.5	82.5	51.7	32.2	41.1	7.7	75.2
Nord	2 606 234	19.7	88.5	19.1	54.7	61.7	7.7	23.1
<i>Ensemble QPV</i>	391 086	24.6	84.7	46.1	35.3	45.6	8.3	75.8
Oise	827 153	20.3	89.7	12.9	60.7	67.9	7.2	18.7
<i>Ensemble QPV</i>	68 875	28.4	87.2	46.4	35.7	49.4	5.6	80.8
Pas-de-Calais	1 466 743	19.5	90.3	19.3	53.3	62.5	7.7	24.2
<i>Ensemble QPV</i>	148 384	23.6	88.6	45.7	32.1	46.1	7.8	47.6
Somme	570 662	18.0	91.1	16.4	56.5	62.8	8.4	15.2
<i>Ensemble QPV</i>	36 442	26.5	86.8	51.4	32.6	40.3	7.5	90.7
Hauts-de-France	6 004 108	19.5	89.3	18	55.4	63.0	7.9	21.4
<i>Ensemble QPV</i>	683 370	24.9	86	46.6	34.3	45.5	7.9	80.1
France métropolitaine	64 844 037	18.0	88.9	14.6	61.4	67.1	8.1	14.8
<i>Ensemble QPV</i>	4 939 369	24.5	84.9	44.3	40.2	50.3	8.9	69.4

AISNE (02)

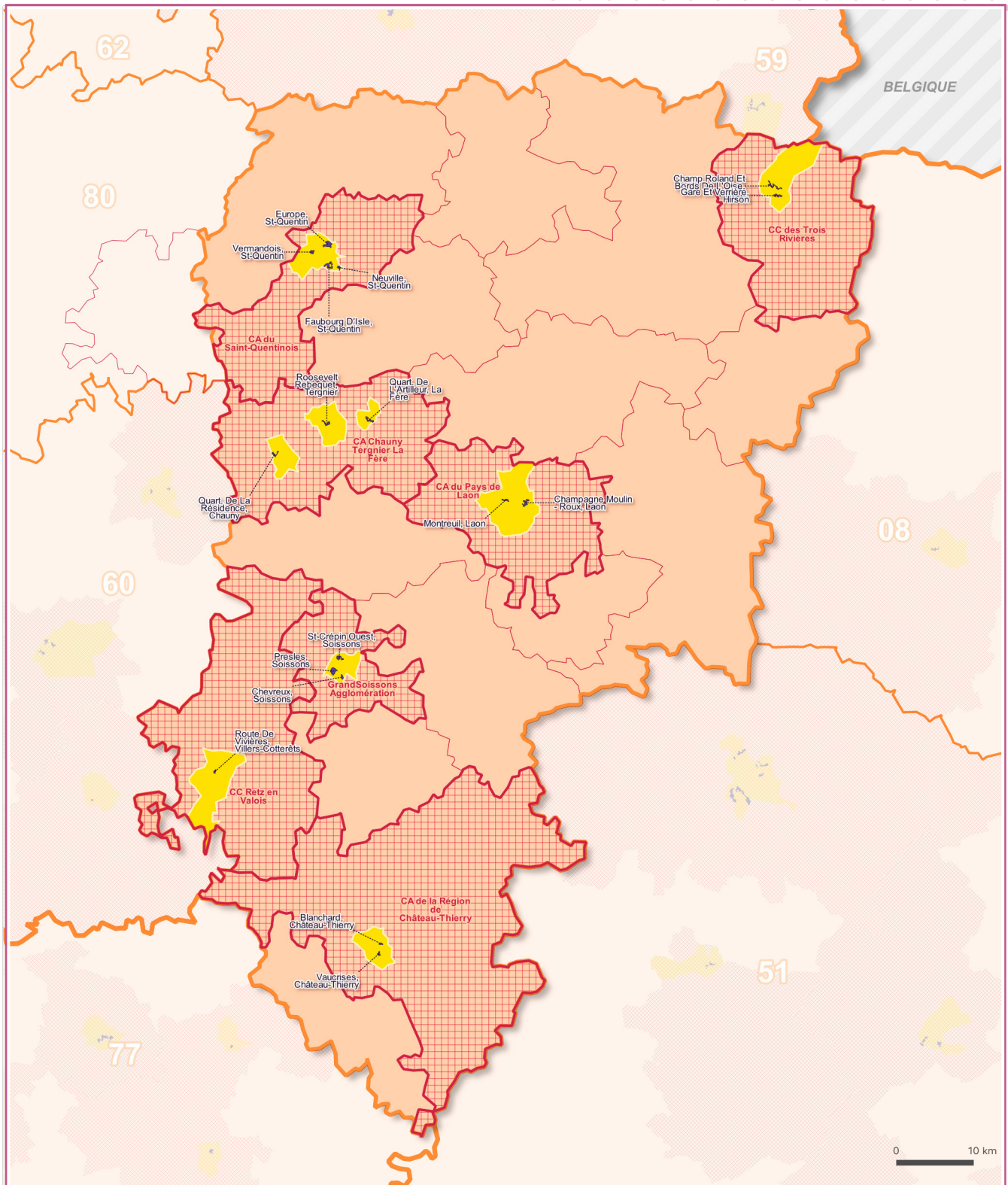
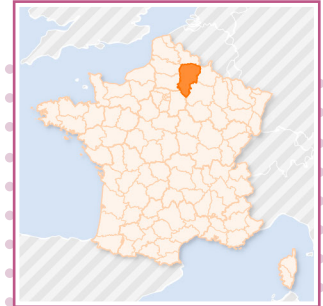
- Quartier prioritaire de la politique de la ville (QPV)
- Commune ayant un ou plusieurs QPV
- Intercommunalité au 1^{er} janvier 2021 concernée par un ou plusieurs QPV



17 QPV soit **1,3 %** des QPV de France Métropolitaine



37 067 habitants en QPV, soit **7 %** de la population du département



Données par intercommunalité

Excepté la population, les indicateurs sont exprimés en pourcentage

	Population	Jeunes de 0 à 14 ans	Réussite au brevet	Taux de pauvreté	Taux d'emploi femmes	Taux d'emploi hommes	Taux de vacance	Logements sociaux
CA du Pays de Laon	43 387	19.1	87.5	21.7	54.5	58.9	8.6	29.2
<i>dans les QPV</i>	5 597	25.0	83.8	59	29.8	38.1	9.8	90.5
CA Chauny Tergnier La Fère	55 359	18.9	88	20.5	51.6	61.0	9.9	19.3
<i>dans les QPV</i>	4 256	27.0	88.7	52.4	28.1	37.4	12.2	48.2
CA du Saint-Quentinois	80 689	18.5	84.4	22.6	51.5	58.5	11.1	22.9
<i>dans les QPV</i>	11 723	22.4	83.7	47.8	32.7	44.9	8.6	81.4
CC Retz en Valois	29 361	18.9	89.7	11.6	60.0	67.9	7.8	16.8
<i>dans les QPV</i>	1 080	20.0			41.1	47.1	2.7	92.3
CA de la Région de Château-Thierry	58 190	19.3	87.9	15.2	59.9	66.7	9.9	14.6
<i>dans les QPV</i>	3 054	27.4		54	36.7	43.0	7.9	95
GrandSoissons Agglomération	52 415	18.3	90.2	21.1	52.9	58.9	7.2	29.5
<i>dans les QPV</i>	9 085	26.6	83.2	54.7	32.1	39.4	2.5	91.7
CC des Trois Rivières	21 171	18.9	75.5	26	48.5	57.6	12.1	12.3
<i>dans les QPV</i>	2 272	20.3	73	45.8	31.8	38.5	9.3	53.4
Aisne	533 316	19.0	87.8	18.4	55.3	63.2	9.6	16.5
<i>Ensemble QPV</i>	37 067	24.5	82.5	51.7	32.2	41.1	7.7	75.2
Hauts-de-France	6 004 108	19.5	89.3	18	55.4	63.0	7.9	21.4
<i>Ensemble QPV</i>	683 370	24.9	86	46.6	34.3	45.5	7.9	80.1
France métropolitaine	64 844 037	18.0	88.9	14.6	61.4	67.1	8.1	14.8
<i>Ensemble QPV</i>	4 939 369	24.5	84.9	44.3	40.2	50.3	8.9	69.4

NORD (59)

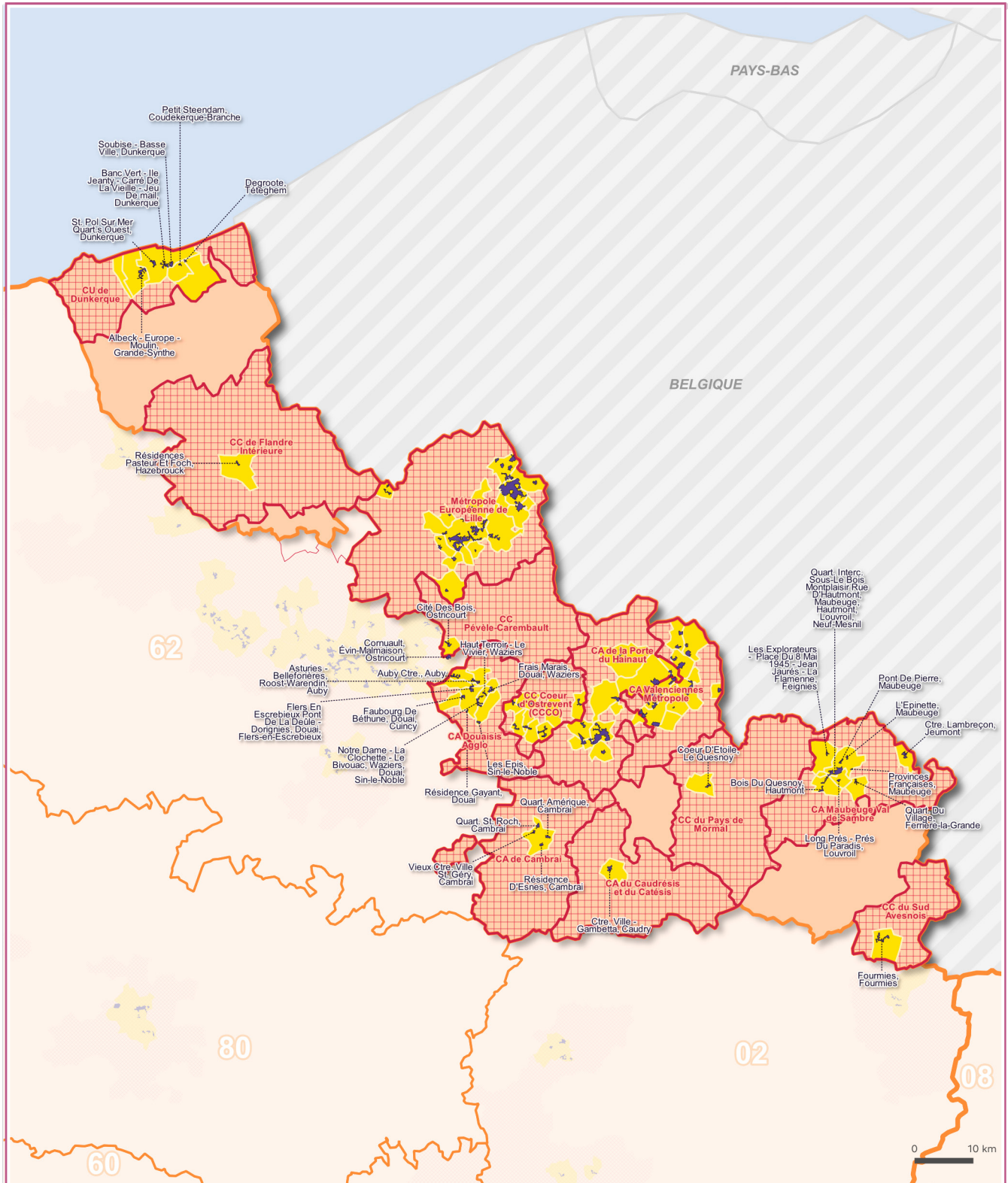
- Quartier prioritaire de la politique de la ville (QPV)
- Commune ayant un ou plusieurs QPV
- Intercommunalité au 1^{er} janvier 2021 concernée par un ou plusieurs QPV



91 QPV soit **7 %** des QPV de France Métropolitaine



361 198 habitants en QPV, soit **13,9 %** de la population du département



Données par intercommunalité

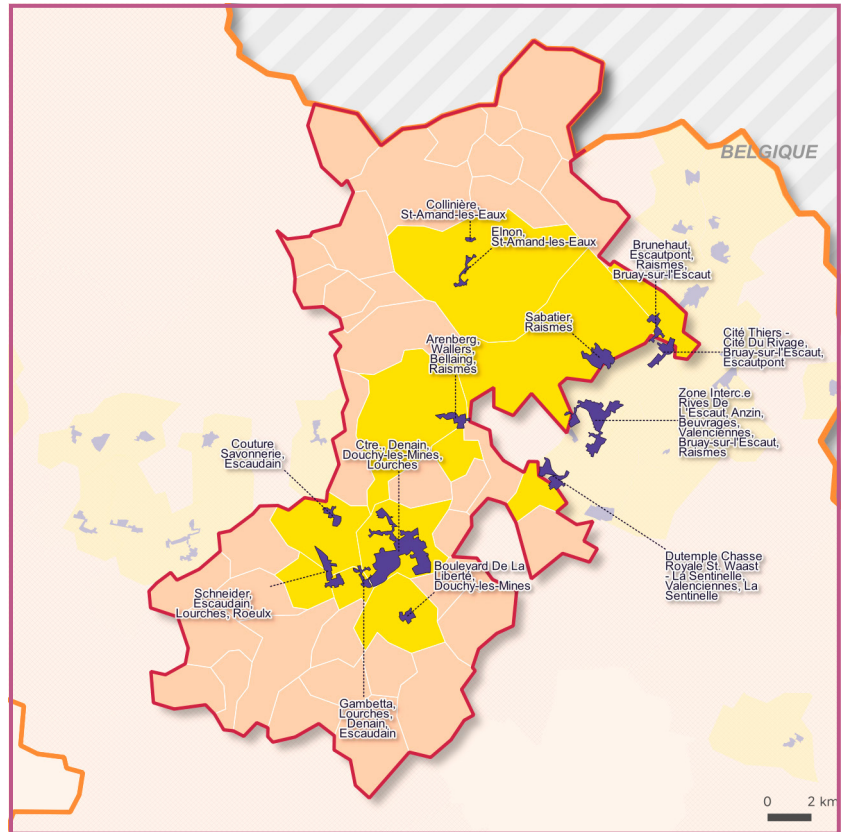
Excepté la population, les indicateurs sont exprimés en pourcentage

	Population	Jeunes de 0 à 14 ans	Réussite au brevet	Taux de pauvreté	Taux d'emploi femmes	Taux d'emploi hommes	Taux de vacance	Logements sociaux
CA Caudrésis et du Catésis	64 565	20.4	90.6	22.7	52.4	60.7	10.6	8.1
dans les QPV	2 257	22.2	87.7		38.8	41.2	13.8	19.8
CC de Flandre Intérieure	102 391	19.1	94.9	11	62.9	69.8	6.1	11.5
dans les QPV	1 416	27.8	95.9		38.9	59.2	2.1	63
CC Pévèle-Carembault	95 816	19.2	95.9	7.4	65.9	69.9	6.0	9.5
dans les QPV	2 986	22.5	93.6		35.9	48.4	1.1	73.5
CA de la Porte du Hainaut	158 837	21.2	82.8	23	49.2	59.9	8.8	25
dans les QPV	31 402	23.5	82.2	45.5	30.8	44.5	9.2	39
CC du Pays de Mormal	48 392	19.1	91.9	14.3	59.6	68.0	8.3	8.8
dans les QPV	1 516	17.2	93.9		43.2	51.0	6.0	42.6
CA Maubeuge Val de Sambre	125 160	20.4	84.8	27.5	43.4	55.5	8.3	26.5
dans les QPV	20 678	24.2	78.4	51.7	24.4	38.3	7.1	73.5
CC du Sud Avesnois	25 055	20.1	80.6	28.7	46.3	55.9	10.2	22.5
dans les QPV	4 157	23.5	86.9	48.1	27.5	41.1	13.7	48.7
CA Douaisis Agglo	148 983	19.1	85.5	20.2	51.3	60.1	9.5	30.6
dans les QPV	16 720	24.8	81.6	45.9	30.7	44.0	7.3	83.2
CA de Cambrai	81 739	18.4	87.4	17.1	56.0	63.2	9.1	11.8
dans les QPV	5 192	18.1	82.6	41.4	36.1	45.5	10.9	9.2
ME Européenne de Lille	1 174 273	19.9	88.2	19	56.5	61.6	7.2	24.4
dans les QPV	207 382	25.4	84.4	47	37.8	46.2	9.1	95
CU de Dunkerque	382 122	18.5	90.3	18.9	51.9	59.2	6.3	33.1
dans les QPV	54 979	23.5	88.5	46.4	33.9	45.6	5.6	94.9
CC Coeur d'Ostrevent	71 066	20.6	84.9	20.1	51.3	60.7	6.7	29.5
dans les QPV	12 109	23.0	82	37.9	36.9	49.0	3.4	70.5
CA Valenciennes Métropole	192 787	19.5	88.3	23.2	48.9	58.0	9.5	26.6
dans les QPV	31 808	24.2	86.4	43	34.4	48.0	4.7	76.2
Nord	2 606 234	19.7	88.5	19.1	54.7	61.7	7.7	23.1
Ensemble QPV	391 086	24.6	84.7	46.1	35.3	45.6	8.3	75.8
Hauts-de-France	6 004 108	19.5	89.3	18	55.4	63.0	7.9	21.4
Ensemble QPV	683 370	24.9	86	46.6	34.3	45.5	7.9	80.1
France métropolitaine	64 844 037	18.0	88.9	14.6	61.4	67.1	8.1	14.8
Ensemble QPV	4 939 369	24.5	84.9	44.3	40.2	50.3	8.9	69.4

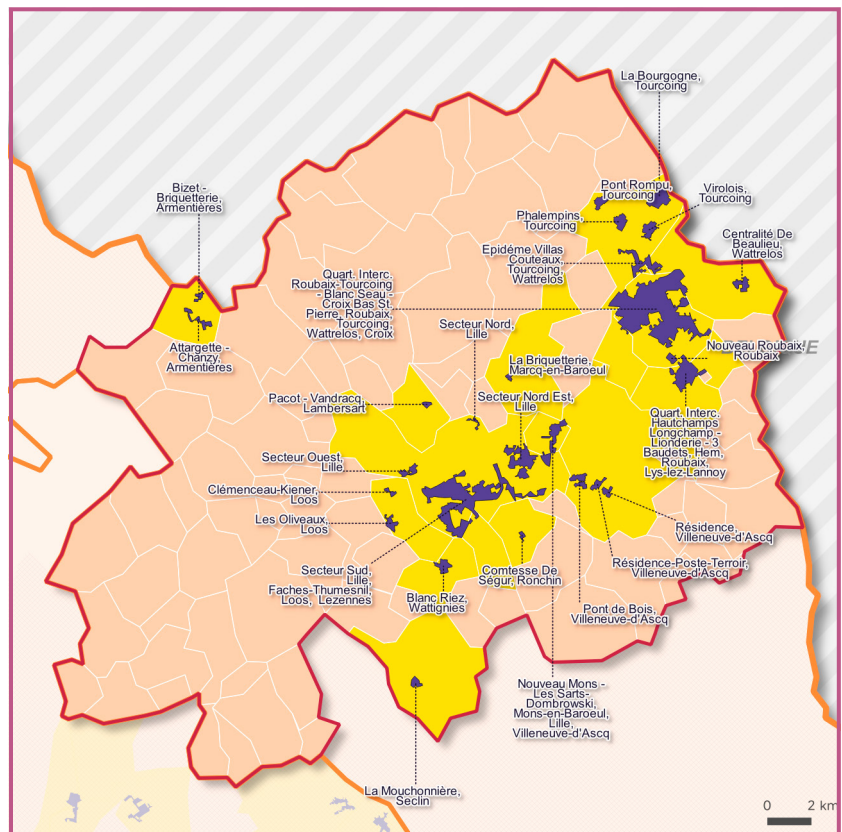
NORD (59)

- Quartier prioritaire de la politique de la ville (QPV)
- Commune ayant un ou plusieurs QPV
- Intercommunalité au 1^{er} janvier 2021 concernée par un ou plusieurs QPV

**Zoom sur
CA de la Porte du
Hainaut**

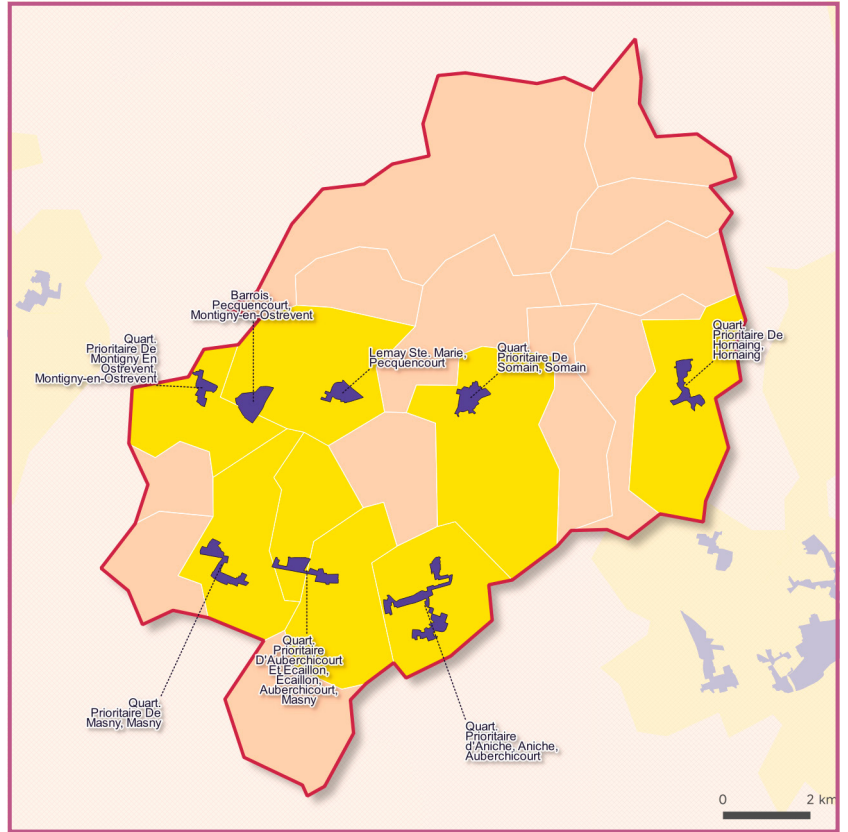


**Zoom sur
Métropole
Européenne de Lille**



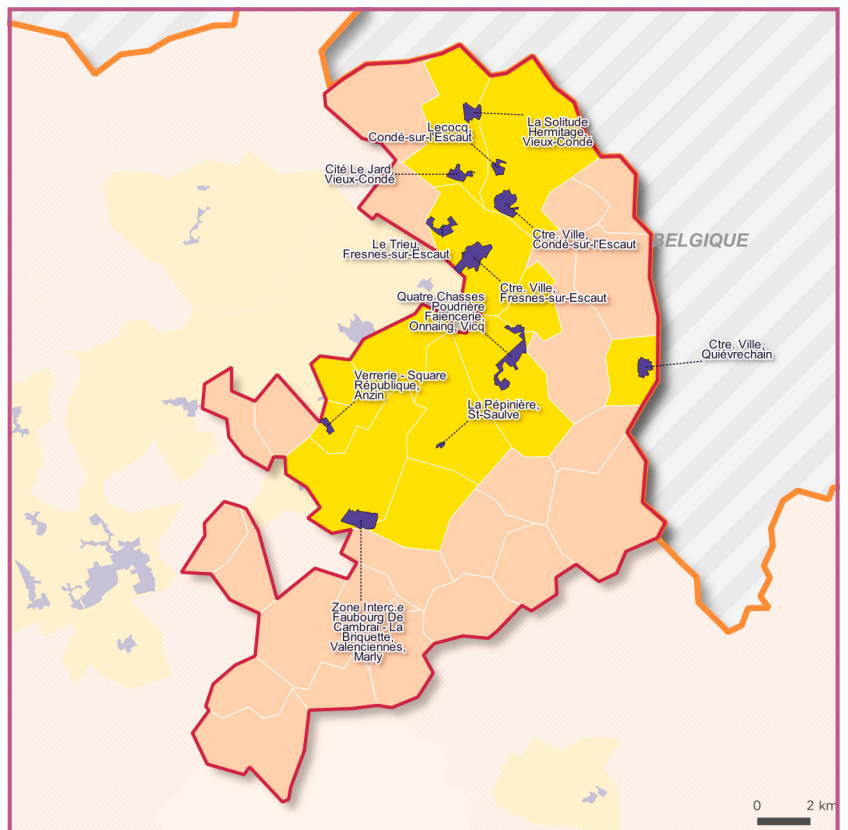
Zoom sur

**CC Coeur
d'Ostrevent (CCCO)**



Zoom sur

**CA Valenciennes
Métropole**



Données par intercommunalité

Excepté la population, les indicateurs sont exprimés en pourcentage

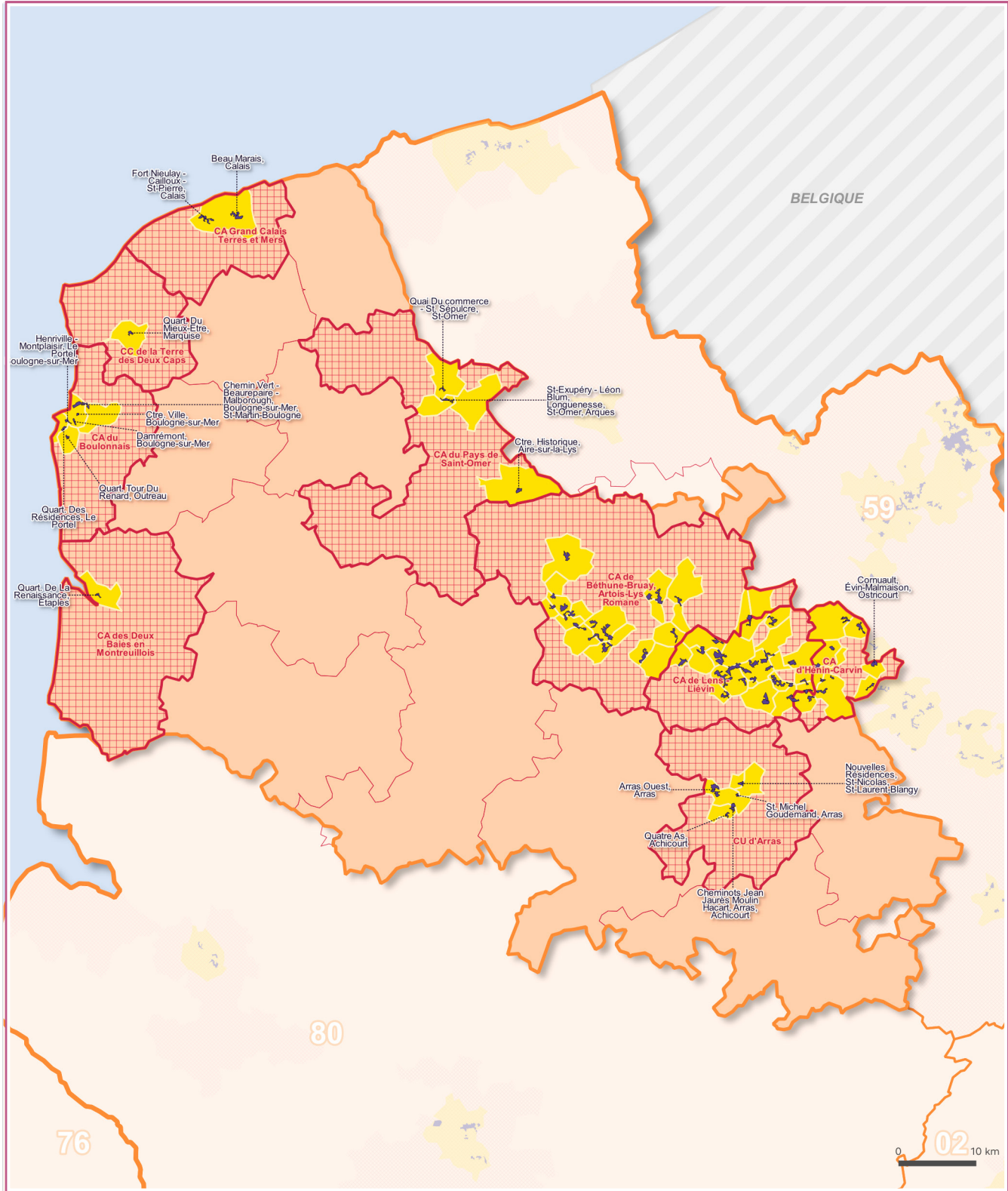
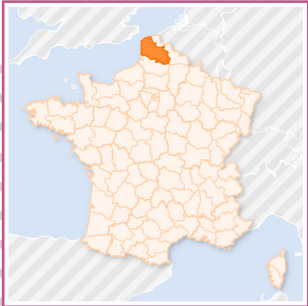
	Population	Jeunes de 0 à 14 ans	Réussite au brevet	Taux de pauvreté	Taux d'emploi femmes	Taux d'emploi hommes	Taux de vacance	Logements sociaux
CA de la Région de Compiègne	82 870	18.3	89.8	14.5	58.8	64.8	7.0	24.5
<i>dans les QPV</i>	9 406	25.1	92.2	44.2	42.5	43.6	4.9	90.3
CA du Beauvaisis	106 055	19.5	90.1	17.1	56.7	63.5	8.7	25.6
<i>dans les QPV</i>	16 628	28.2	93	49.1	33.9	49.5	8.5	84.5
CA Creil Sud Oise	87 036	24.8	88	29.3	46.4	60.1	6.7	43.7
<i>dans les QPV</i>	31 652	29.6	86.8	46.9	34.0	51.3	4.1	80.1
CC du Liancourtois	23 745	20.0	90.6	10.3	63.4	64.4	6.2	15.4
<i>dans les QPV</i>	1 329	20.9	88.8		49.1	37.9	4.9	69.9
CC du Clermontois	37 491	19.2	91	9.5	64.9	68.6	6.5	16.9
<i>dans les QPV</i>	1 212	26.7	87.2		45.8	58.1	1.1	95
CC des Sablons	54 720	21.6	94.4	11.4	62.4	70.4	5.5	15.4
<i>dans les QPV</i>	2 794	27.8	90.9		34.0	50.3	3.3	94.3
CC du Pays Noyonnais	32 668	21.1	87	18.3	52.8	63.3	9.7	19.1
<i>dans les QPV</i>	2 779	28.7	76.8	49.1	30.8	49.1	9.6	55.8
CC du Pays de Valois	55 673	20.9	89.6	7.1	67.4	72.9	6.0	9.9
<i>dans les QPV</i>	1 721	30.3			41.7	49.6	2.4	95
CC des Pays d'Oise et d'Halatte	34 240	19.1	84	9.9	62.9	68.1	5.1	17.1
<i>dans les QPV</i>	1 354	31.6	79.3		38.2	42.3	5.5	95
Oise	827 153	20.3	89.7	12.9	60.7	67.9	7.2	18.7
<i>Ensemble QPV</i>	68 875	28.4	87.2	46.4	35.7	49.4	5.6	80.8
Hauts-de-France	6 004 108	19.5	89.3	18	55.4	63.0	7.9	21.4
<i>Ensemble QPV</i>	683 370	24.9	86	46.6	34.3	45.5	7.9	80.1
France métropolitaine	64 844 037	18.0	88.9	14.6	61.4	67.1	8.1	14.8
<i>Ensemble QPV</i>	4 939 369	24.5	84.9	44.3	40.2	50.3	8.9	69.4

PAS-DE-CALAIS (62)

- Quartier prioritaire de la politique de la ville (QPV)
- Commune ayant un ou plusieurs QPV
- Intercommunalité au 1^{er} janvier 2021 concernée par un ou plusieurs QPV

64 QPV soit **4,9 %** des QPV de France Métropolitaine

149 827 habitants en QPV, soit **10,2 %** de la population du département



Données par intercommunalité

Excepté la population, les indicateurs sont exprimés en pourcentage

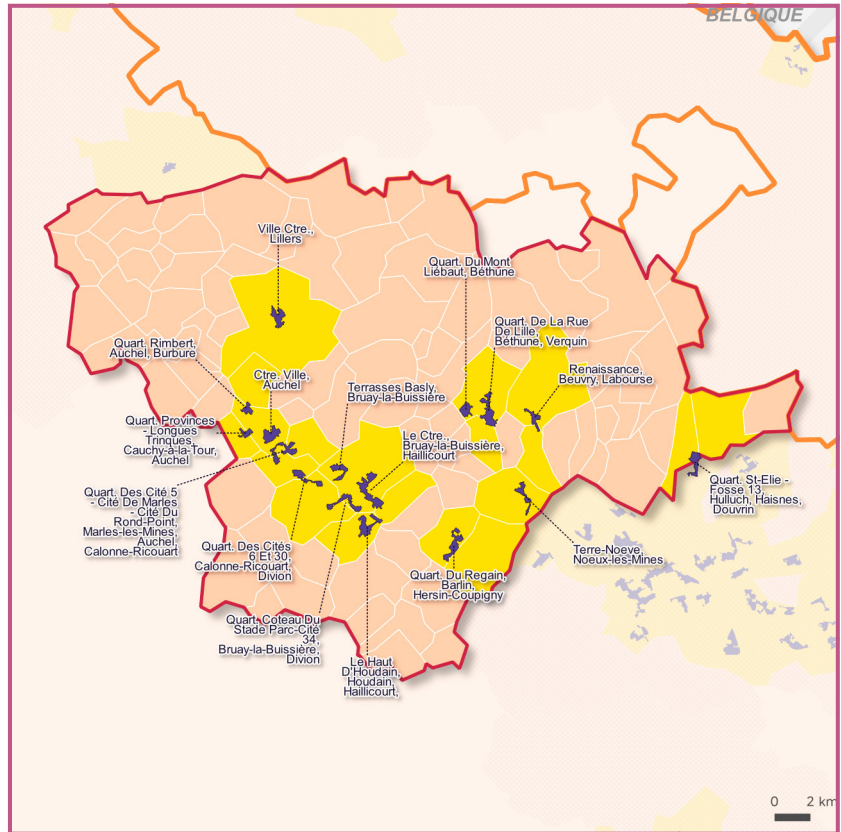
	Population	Jeunes de 0 à 14 ans	Réussite au brevet	Taux de pauvreté	Taux d'emploi femmes	Taux d'emploi hommes	Taux de vacance	Logements sociaux
CU d'Arras	108 347							
dans les QPV	12 411							
CA des Deux Baies en Montreuillois	66 119							
dans les QPV	973							
CA du Pays de Saint-Omer	114 570							
dans les QPV	6 460							
CA de Béthune-Bruay	276 759							
dans les QPV	34 525							
CA Grand Calais Terres et Mers	104 367							
dans les QPV	12 696							
CA d'Henin-Carvin	126 509							
dans les QPV	13 158							
CA de Lens - Liévin	241 703							
dans les QPV	52 149							
CC de la Terre des Deux Caps	22 197							
dans les QPV	1 082							
CA du Boulonnais	112 836							
dans les QPV	14 930							
Pas-de-Calais	1 466 743							
Ensemble QPV	148 384							
Hauts-de-France	6 004 108							
Ensemble QPV	683 370							
France métropolitaine	64 844 037							
Ensemble QPV	4 939 369							

PAS-DE-CALAIS (62)

- Quartier prioritaire de la politique de la ville (QPV)
- Commune ayant un ou plusieurs QPV
- Intercommunalité au 1^{er} janvier 2021 concernée par un ou plusieurs QPV

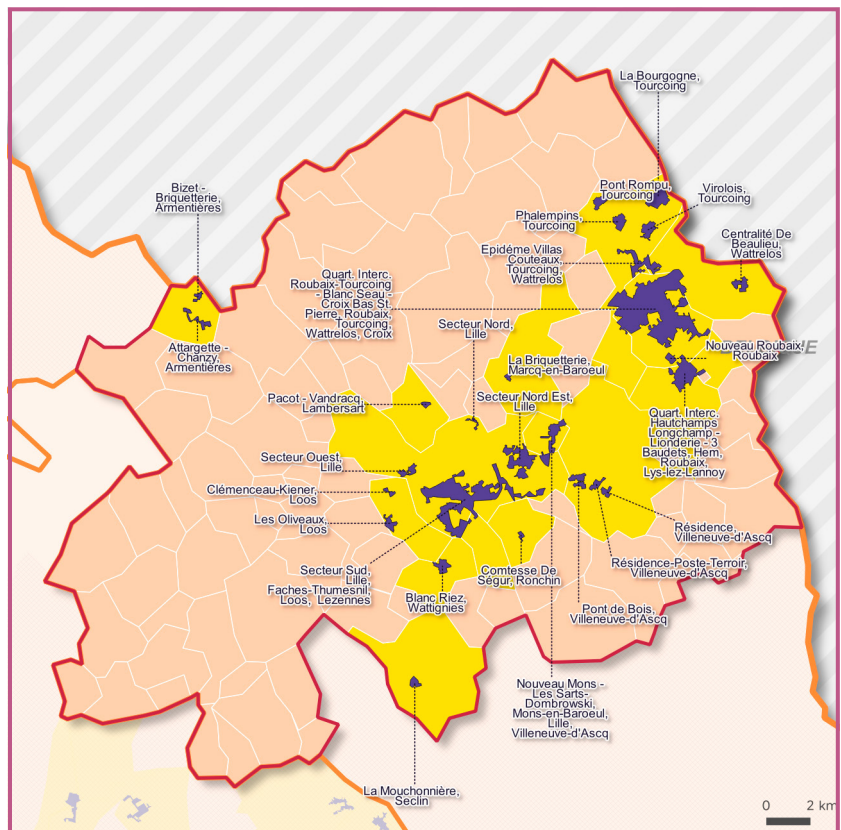
Zoom sur

CA de Béthune-Bruay, Artois-Lys Romane



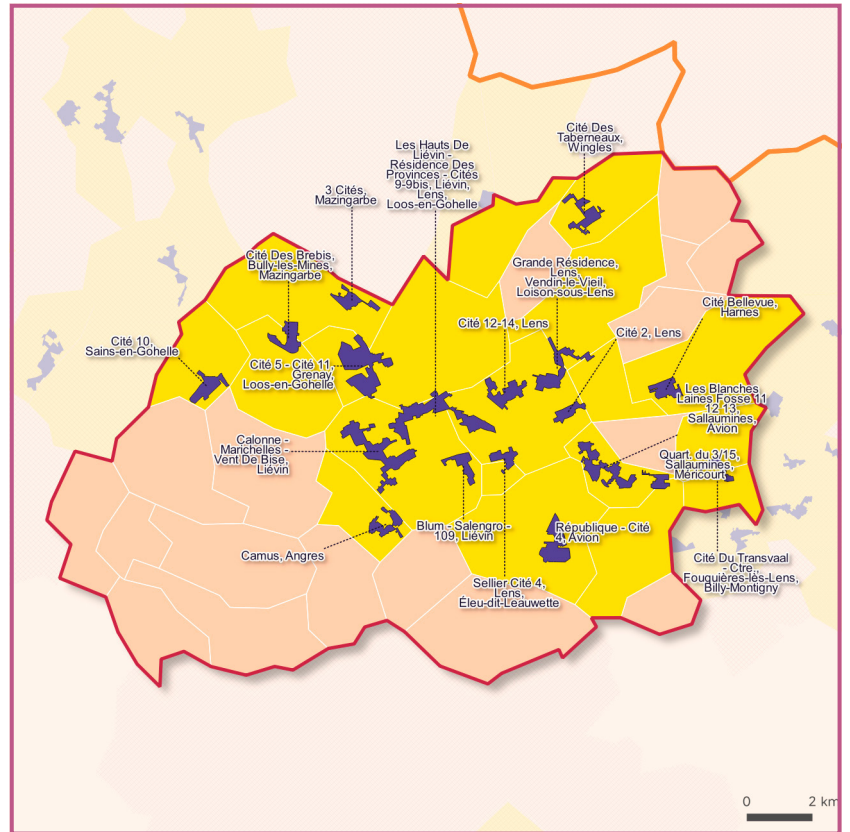
Zoom sur

CA d'Hénin-Carvin






Zoom sur

CA de Lens - Liévin



SOMME (80)

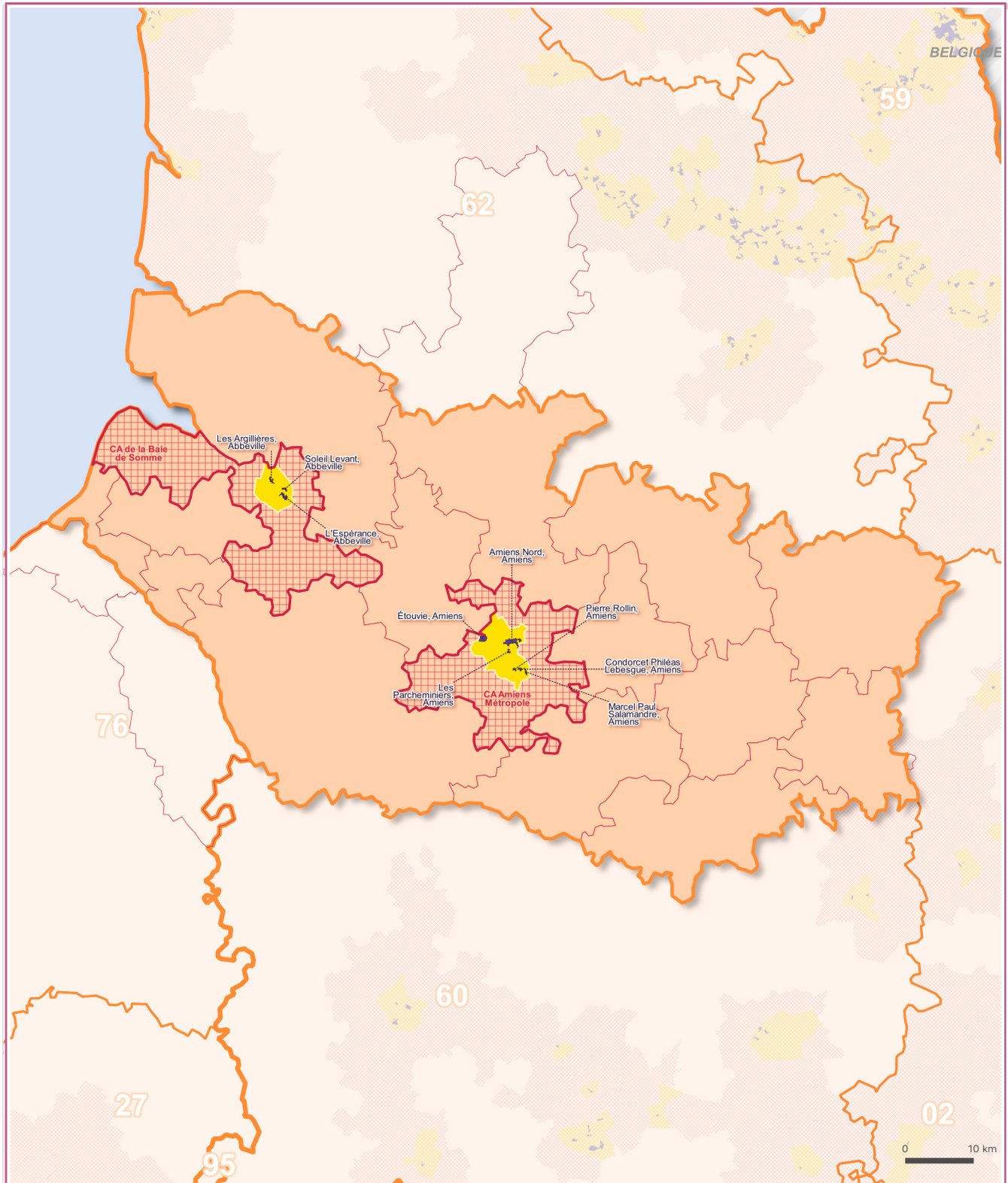
-  Quartier prioritaire de la politique de la ville (QPV)
-  Commune ayant un ou plusieurs QPV
-  Intercommunalité au 1^{er} janvier 2021 concernée par un ou plusieurs QPV



9 QPV soit **0,7 %** des QPV de France Métropolitaine



36 442 habitants en QPV, soit **6,4 %** de la population du département



Données par intercommunalité

Excepté la population, les indicateurs sont exprimés en pourcentage

	Population	Jeunes de 0 à 14 ans	Réussite au brevet	Taux de pauvreté	Taux d'emploi femmes	Taux d'emploi hommes	Taux de vacance	Logements sociaux
CA de la Baie de Somme	48 903	16.3	88.4	18.8	54.0	60.1	7.9	18.4
<i>dans les QPV</i>	6 163	23.4	90.4	47.3	31.5	36.3	3.2	95
CA Amiens Métropole	180 905	17.2	89.3	20.1	52.8	56.2	8.4	27.3
<i>dans les QPV</i>	30 279	27.1	85.6	52.3	32.8	41.1	8.5	95
Somme	570 662	18.0	91.1	16.4	56.5	62.8	8.4	15.2
<i>Ensemble QPV</i>	36 442	26.5	86.8	51.4	32.6	40.3	7.5	90.7
Hauts-de-France	6 004 108	19.5	89.3	18	55.4	63.0	7.9	21.4
<i>Ensemble QPV</i>	683 370	24.9	86	46.6	34.3	45.5	7.9	80.1
France métropolitaine	64 844 037	18.0	88.9	14.6	61.4	67.1	8.1	14.8
<i>Ensemble QPV</i>	4 939 369	24.5	84.9	44.3	40.2	50.3	8.9	69.4

Données par département

Excepté la population, les indicateurs sont exprimés en pourcentage

	Population	Jeunes de 0 à 14 ans	Réussite au brevet	Taux de pauvreté	Taux d'emploi femmes	Taux d'emploi hommes	Taux de vacance	Logements sociaux
Paris	2 175 601	13.9	89.5	15.2	66.9	70.9	8.5	9.6
Ensemble QPV	142 981	16.8	84.6	34	56.7	59.1	6.4	66.9
Seine-et-Marne	1 412 516	21.2	89.2	11.8	64.9	70.5	6.8	17.6
Ensemble QPV	90 758	28.4	86.6	38.3	45.7	55.7	5.3	68.3
Département des Yvelines	1 441 398	20.5	90	9.7	65.5	71.7	6.3	19.5
Ensemble QPV	106 557	26.9	83.4	35.6	45.8	58.6	4.4	86.6
Essonne	1 296 641	20.7	89.5	13.1	65.6	70	6.4	21.4
Ensemble QPV	149 866	28.3	86.4	37	48.3	59.8	5.1	88.2
Hauts-de-Seine	1 619 120	19.1	91.1	11.9	67.8	72.2	6.7	26.9
Ensemble QPV	103 151	22.2	88.2	33.3	51.6	58.8	5.6	75.2
Seine-Saint-Denis	1 632 677	22.6	86	28.4	55.7	63.5	5.8	34.1
Ensemble QPV	620 583	25	84.8	40.5	47.4	57.1	5.1	72.7
Val-de-Marne	1 396 913	19.6	86.8	16.6	64.3	68.4	5.6	27.9
Ensemble QPV	143 416	24	83.1	36	51.4	58.6	4.4	71
Val-d'Oise	1 238 581	21.9	87.7	17.2	61.7	68.3	5.8	24.7
Ensemble QPV	213 026	26.6	85.6	37.5	47.5	58.8	5.1	68.5
Région Île-de-France	12 213 447	19.5	88.7	15.6	64.2	69.5	6.8	19.3
Ensemble QPV	1 570 338	24.8	85.2	37.8	48.8	58	5.2	66.9
France métropolitaine	64 844 037	18	88.9	14.6	61.4	67.1	8.1	14.8
Ensemble QPV	4 829 250	24.5	84.9	44.3	40.2	50.3	8.9	69.4

Zoom sur la Métropole du Grand Paris

- Commune ayant un ou plusieurs QPV
- Intercommunalité au 1^{er} janvier 2021 concernée par un ou plusieurs QPV

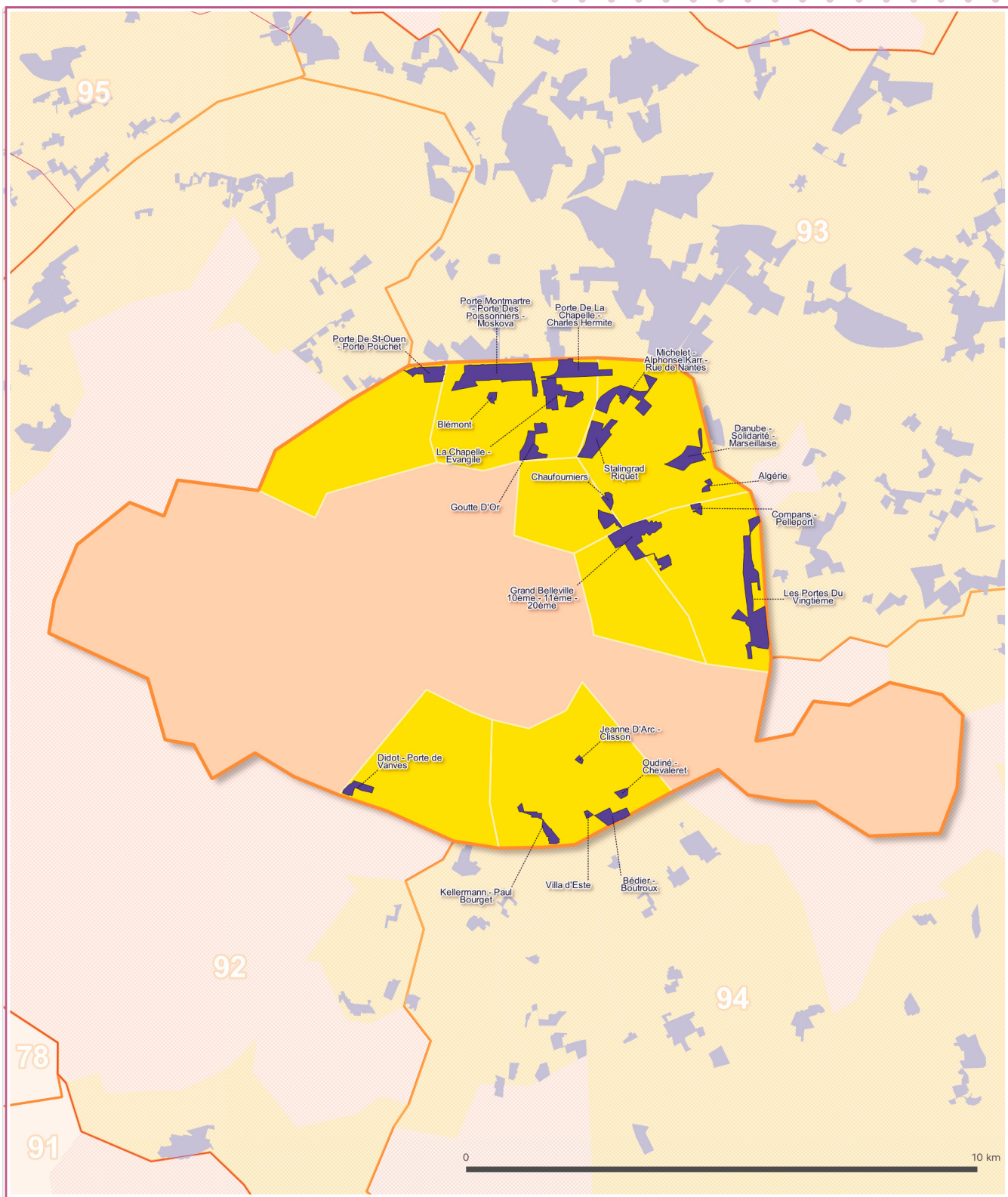


PARIS (75)

- Quartier prioritaire de la politique de la ville (QPV)
- Commune ayant un ou plusieurs QPV
- Intercommunalité au 1^{er} janvier 2021 concernée par un ou plusieurs QPV

 **20** QPV soit **1,5 %** des QPV de France Métropolitaine

 **142 981** habitants en QPV, soit **6,6 %** de la population du département



Données par intercommunalité

Excepté la population, les indicateurs sont exprimés en pourcentage

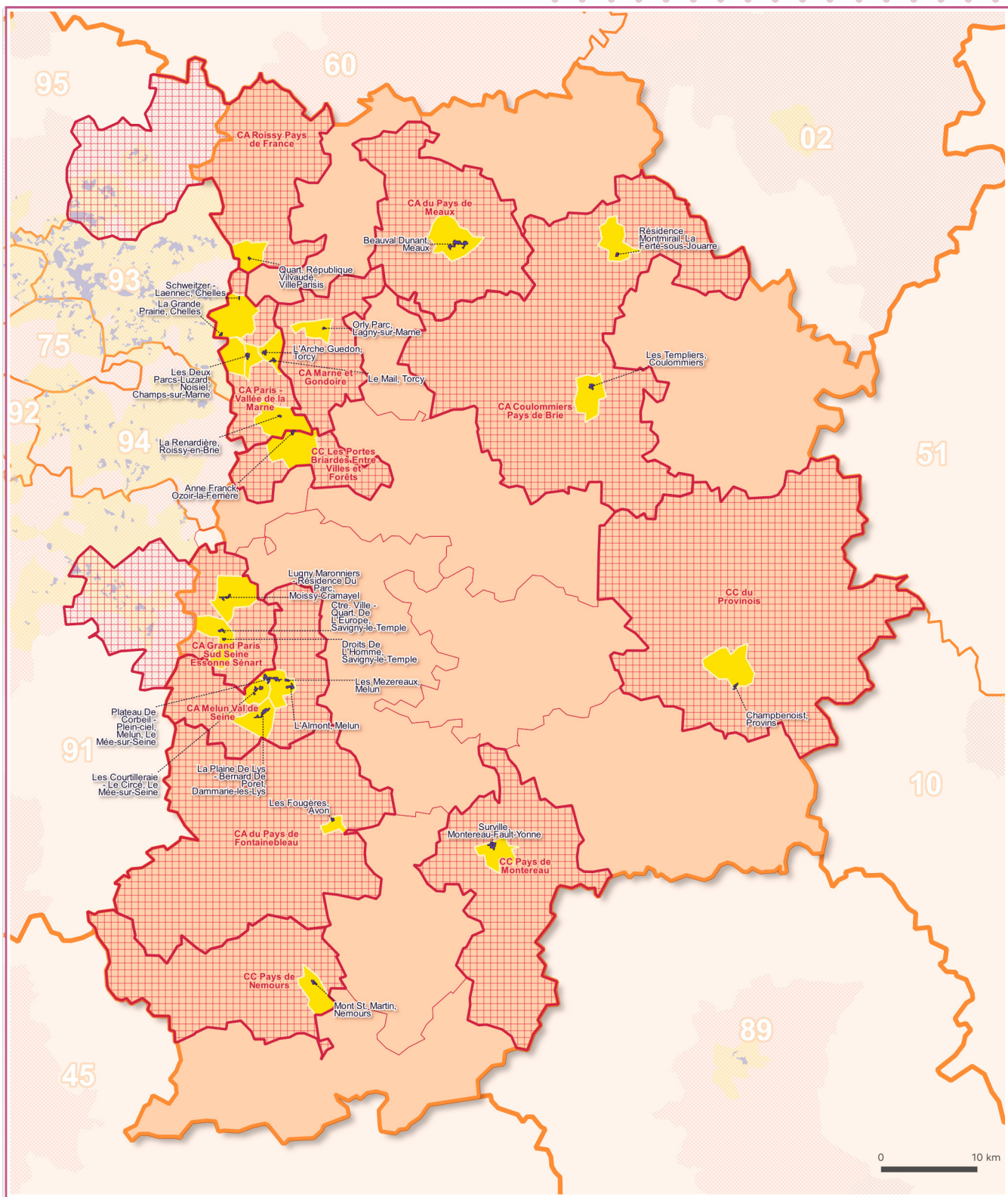
	Population	Jeunes de 0 à 14 ans	Réussite au brevet	Taux de pauvreté	Taux d'emploi femmes	Taux d'emploi hommes	Taux de vacance	Logements sociaux
Paris	2 175 601	13.9	89.5	15.2	66.9	70.9	8.5	9.6
<i>Ensemble QPV</i>	142 981	16.8	84.6	34	56.7	59.1	6.4	66.9
Île-de-France	12 213 447	19.5	88.7	15.6	64.1	69.4	6.8	19.3
<i>Ensemble QPV</i>	1 603 503	24.8	85.2	37.8	48.8	58.0	5.2	66.9
France métropolitaine	64 844 037	18.0	88.9	14.6	61.4	67.1	8.1	14.8
<i>Ensemble QPV</i>	4 939 369	24.5	84.9	44.3	40.2	50.3	8.9	69.4

SEINE-ET-MARNE (77)

- Quartier prioritaire de la politique de la ville (QPV)
- Commune ayant un ou plusieurs QPV
- Intercommunalité au 1^{er} janvier 2021 concernée par un ou plusieurs QPV

24 QPV soit **1,9 %** des QPV de France Métropolitaine

90 758 habitants en QPV, soit **6,4 %** de la population du département



0 10 km

Données par intercommunalité

Excepté la population, les indicateurs sont exprimés en pourcentage

	Population	Jeunes de 0 à 14 ans	Réussite au brevet	Taux de pauvreté	Taux d'emploi femmes	Taux d'emploi hommes	Taux de vacance	Logements sociaux
CC Les Portes Briardes	45 787	20.0	90	8.4	67.3	71.7	5.4	15.2
<i>dans les QPV</i>	2 016	26.4			59.4	59.5	2.6	95
CC Pays de Nemours	29 749	18.2	86.7	13.9	60.6	66.8	8.3	19.5
<i>dans les QPV</i>	3 245	25.2		40	39.7	45.8	6.7	95
CC du Provenois	36 220	19.8	85.7	14.8	59.5	67.3	9.6	15.7
<i>dans les QPV</i>	2 858	28.9	79.3	48.2	35.4	50.2	8.4	91.6
CA Paris - Vallée de la Marne	227 943	21.8	87.8	14.1	64.2	70.0	4.8	24.9
<i>dans les QPV</i>	14 761	26.7	84.6	33.8	51.9	60.6	3.4	70.1
CA du Pays de Meaux	106 448	22.1	90.8	15	64.0	67.5	6.9	24.8
<i>dans les QPV</i>	12 785	26.9	93.4	39.9	45.1	50.9	5.3	91.1
CA du Pays de Fontainebleau	68 480	16.5	95.2	8.6	65.2	70.8	9.0	8.8
<i>dans les QPV</i>	1 583	26.8			49.5	58.4	13.4	19.2
CA Coulommiers Pays de Brie	94 141	20.2	87.5	9.9	66.0	71.3	9.1	8.8
<i>dans les QPV</i>	4 093	26.3		38.4	47.8	56.0	4.1	71.2
CA Melun Val de Seine	131 924	21.6	87.1	16.8	60.8	67.7	7.2	30
<i>dans les QPV</i>	31 243	29.4	85.8	37.5	45.3	56.7	5.5	79.3
CC Pays de Montereau	43 461	22.0	81.4	21	53.1	63.1	7.8	25.7
<i>dans les QPV</i>	6 885	32.1	77.4	56.9	21.9	39.4	6.7	94
CA Marne et Gondoire	106 750	21.1	90.1	9.5	68.2	74.0	5.1	15.5
<i>dans les QPV</i>	1 665	27.3	83.7		38.2	56.3	1.2	95
Seine-et-Marne	1 412 516	20.8	89.2	11.8	64.9	70.6	7.0	17.6
<i>Ensemble QPV</i>	90 758	28.4	86.6	38.3	45.7	55.7	5.3	68.3
Île-de-France	12 213 447	19.5	88.7	15.6	64.1	69.4	6.8	19.3
<i>Ensemble QPV</i>	1 603 503	24.8	85.2	37.8	48.8	58.0	5.2	66.9
France métropolitaine	64 844 037	18.0	88.9	14.6	61.4	67.1	8.1	14.8
<i>Ensemble QPV</i>	4 939 369	24.5	84.9	44.3	40.2	50.3	8.9	69.4

YVELINES (78)

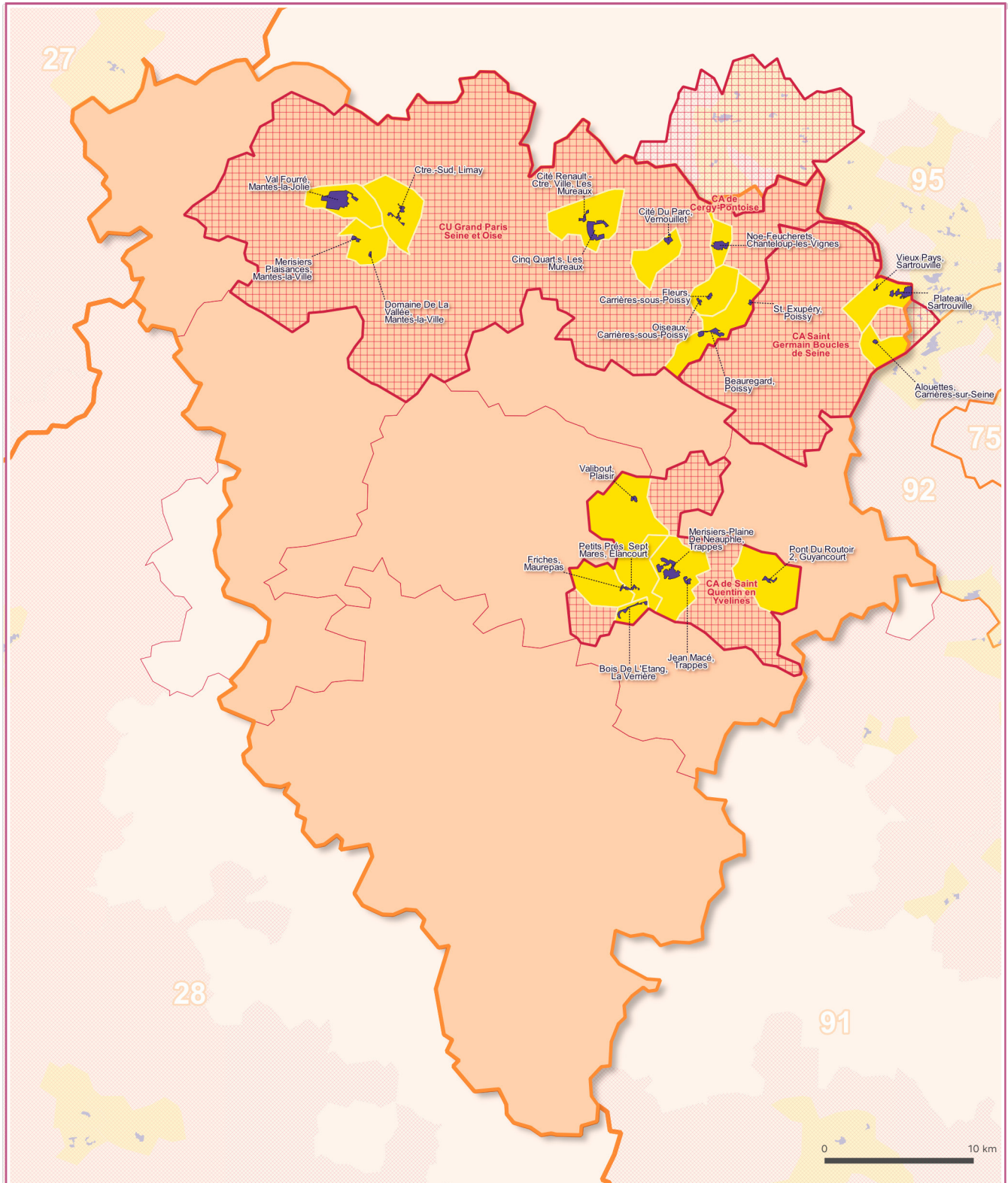
- Quartier prioritaire de la politique de la ville (QPV)
- Commune ayant un ou plusieurs QPV
- Intercommunalité au 1^{er} janvier 2021 concernée par un ou plusieurs QPV



22 QPV soit **1,7 %** des QPV de France Métropolitaine



106 557 habitants en QPV, soit **7,4 %** de la population du département



Données par intercommunalité

Excepté la population, les indicateurs sont exprimés en pourcentage

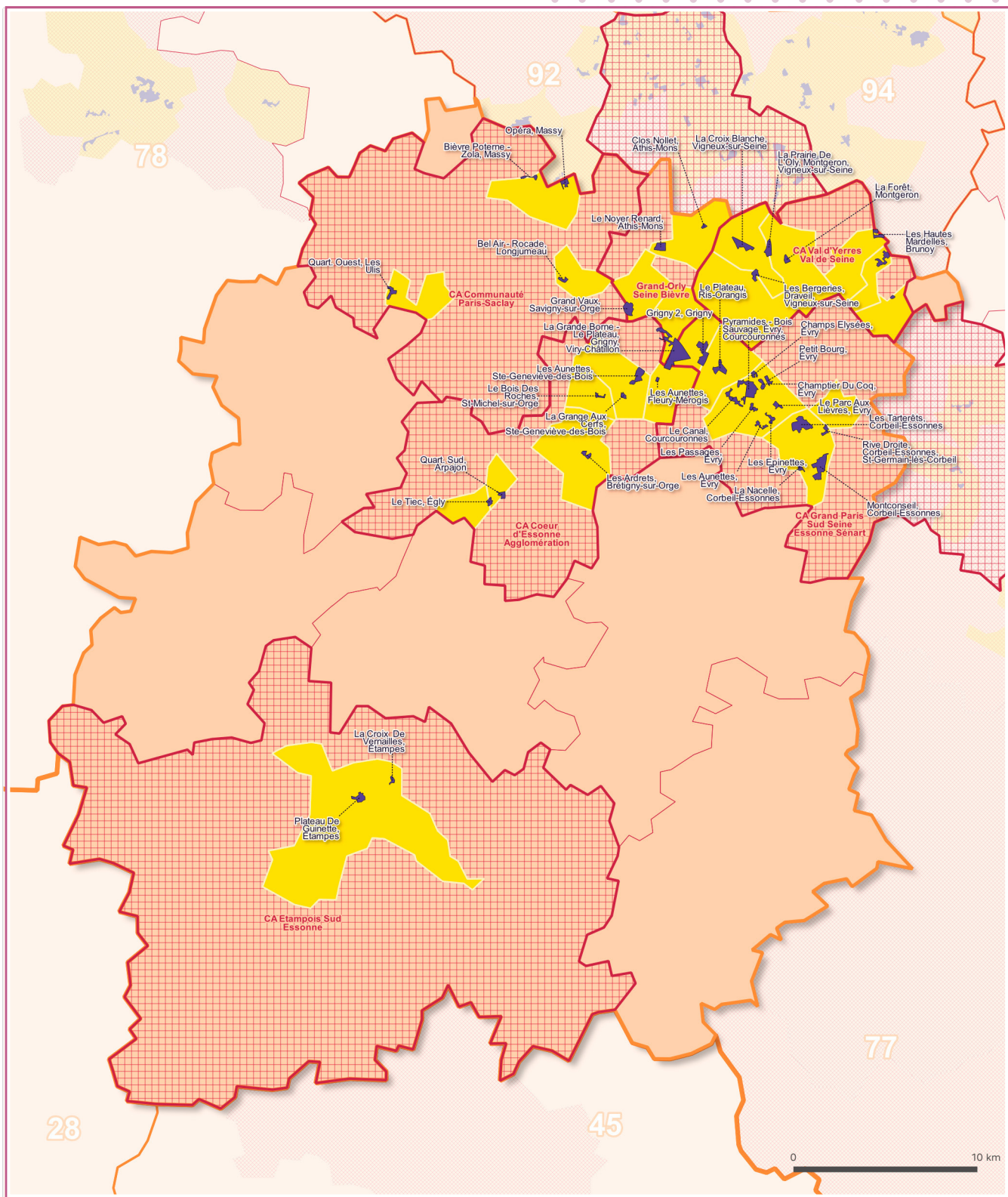
	Population	Jeunes de 0 à 14 ans	Réussite au brevet	Taux de pauvreté	Taux d'emploi femmes	Taux d'emploi hommes	Taux de vacance	Logements sociaux
CA Saint Germain Boucles de Seine	379 859	20.1	90.4	9.1	66.5	72.3	6.6	17.6
<i>dans les QPV</i>	12 338	25.0	82.2	29.8	48.7	61.9	4.7	92.7
CA de Saint Quentin en Yvelines	228 312	21.8	88.2	11.5	65.8	72.1	5.0	30.4
<i>dans les QPV</i>	35 495	26.7	81.1	31.8	51.7	62.1	4.6	65.4
CU Grand Paris Seine et Oise	417 556	22.0	86.7	14.9	61.8	68.9	6.3	26.3
<i>dans les QPV</i>	60 037	27.2	84.5	39.2	41.5	55.9	4.5	78.8
Yvelines	1 441 398	20.5	89.8	9.7	65.4	71.6	6.3	19.5
<i>Ensemble QPV</i>	106 557	26.9	83.4	35.6	45.8	58.6	4.4	86.6
Île-de-France	12 213 447	19.5	88.7	15.6	64.1	69.4	6.8	19.3
<i>Ensemble QPV</i>	1 603 503	24.8	85.2	37.8	48.8	58.0	5.2	66.9
France métropolitaine	64 844 037	18.0	88.9	14.6	61.4	67.1	8.1	14.8
<i>Ensemble QPV</i>	4 939 369	24.5	84.9	44.3	40.2	50.3	8.9	69.4

ESSONNE (91)

- Quartier prioritaire de la politique de la ville (QPV)
- Commune ayant un ou plusieurs QPV
- Intercommunalité au 1^{er} janvier 2021 concernée par un ou plusieurs QPV

 **39 QPV** soit **3 %** des QPV de France Métropolitaine

 **149 866 habitants** en QPV, soit **11,6 %** de la population du département




Données par intercommunalité

Excepté la population, les indicateurs sont exprimés en pourcentage

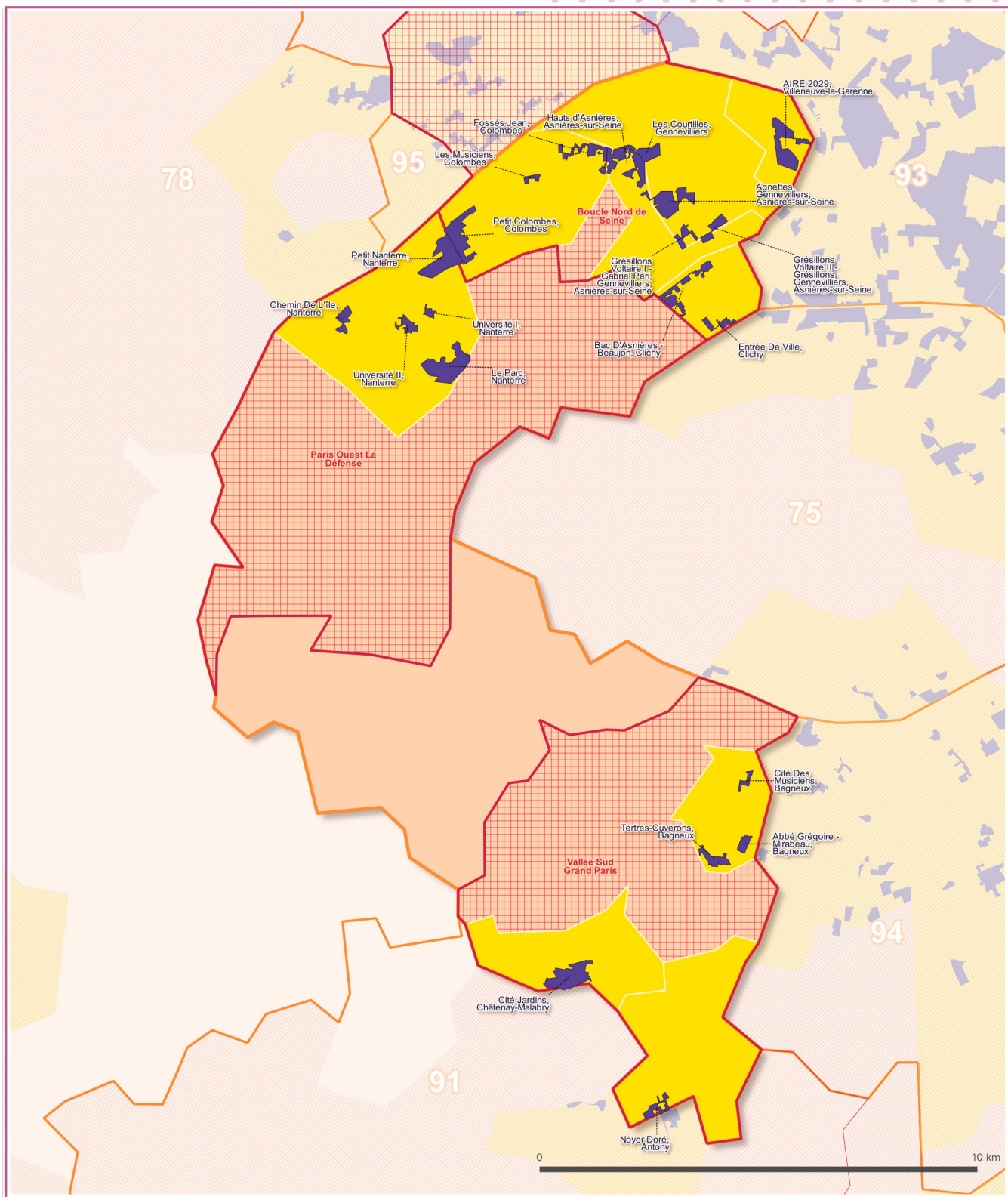
	Population	Jeunes de 0 à 14 ans	Réussite au brevet	Taux de pauvreté	Taux d'emploi femmes	Taux d'emploi hommes	Taux de vacance	Logements sociaux
CA Etampois Sud Essonne	57 649	21.1	88.4	12.7	63.9	69.9	8.7	11.7
<i>dans les QPV</i>	4 101	31.1	83.9	42	45.5	56.5	5.3	85.4
CA Communauté Paris-Saclay	314 169	19.7	90	10.4	66.8	70.6	6.0	21.8
<i>dans les QPV</i>	13 623	24.5	86.3	35.1	52.3	59.8	3.6	95
CA Cœur d'Essonne Agglomération	201 873	20.7	89.5	12.4	65.9	67.3	5.7	22.2
<i>dans les QPV</i>	12 963	27.1	90.4	37.4	49.9	60.8	2.5	80.3
CA Val d'Yerres Val de Seine	177 020	21.0	90.5	12.7	64.8	69.2	5.7	23.9
<i>dans les QPV</i>	24 991	29.6	89.3	32.1	50.7	58.3	3.5	95
CA Grand Paris Sud Seine	419 254	23.8	87.8	18.9	60.1	67.3	5.9	27.6
<i>dans les QPV</i>	125 114	28.8	86.4	38.7	46.8	59.6	6.0	73.9
Essonne	1 296 641	21.2	89.6	13.1	64.8	69.3	6.1	21.4
<i>Ensemble QPV</i>	183 031	28.3	86.4	37	48.3	59.8	5.1	88.2
Île-de-France	12 213 447	19.5	88.7	15.6	64.1	69.4	6.8	19.3
<i>Ensemble QPV</i>	1 603 503	24.8	85.2	37.8	48.8	58.0	5.2	66.9
France métropolitaine	64 844 037	18.0	88.9	14.6	61.4	67.1	8.1	14.8
<i>Ensemble QPV</i>	4 939 369	24.5	84.9	44.3	40.2	50.3	8.9	69.4

HAUTS-DE-SEINE (92)

- Quartier prioritaire de la politique de la ville (QPV)
- Commune ayant un ou plusieurs QPV
- Intercommunalité au 1^{er} janvier 2021 concernée par un ou plusieurs QPV

 **21** QPV soit **1,6 %** des QPV de France Métropolitaine

 **103 151** habitants en QPV, soit **6,4 %** de la population du département






Données par intercommunalité

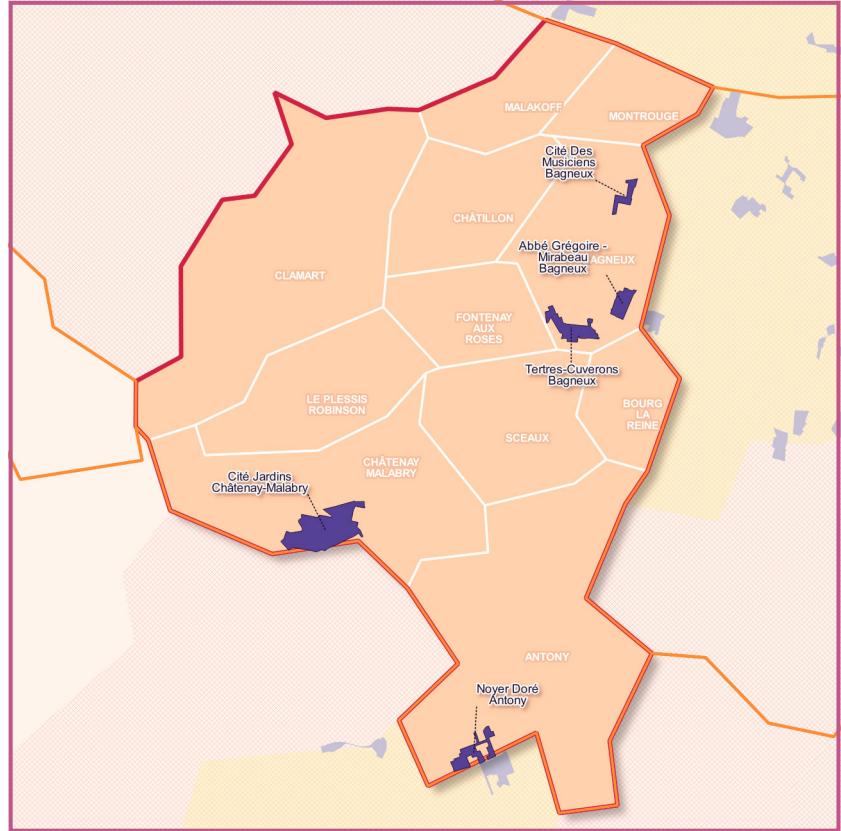
Excepté la population, les indicateurs sont exprimés en pourcentage

	Population	Jeunes de 0 à 14 ans	Réussite au brevet	Taux de pauvreté	Taux d'emploi femmes	Taux d'emploi hommes	Taux de vacance	Logements sociaux
Vallée Sud Grand Paris	402 603	18.8	92	11.0	68.2	71.5	5.2	30.5
<i>dans les QPV</i>	15 634	22.9	90.2	29.1	56.6	63.2	4.6	95
Paris Ouest La Défense	562 238	19.1	91.8	10.0	68.1	73.1	7.6	25
<i>dans les QPV</i>	29 485	22.6	86.1	37.2	49.2	55.8	4.3	95
Boucle Nord de Seine	444 889	21.4	89	21.0	62.2	68.4	7.2	33.3
<i>dans les QPV</i>	95 993	23.8	88.3	34.7	50.4	59.1	5.9	58.7
Hauts-de-Seine	1 619 120	19.4	90.9	11.9	67.1	71.8	6.7	26.9
<i>Ensemble QPV</i>	103 151	22.2	88.2	33.3	51.6	58.8	5.6	75.2
Île-de-France	12 213 447	19.5	88.7	15.6	64.1	69.4	6.8	19.3
<i>Ensemble QPV</i>	1 603 503	24.8	85.2	37.8	48.8	58.0	5.2	66.9
France métropolitaine	64 844 037	18.0	88.9	14.6	61.4	67.1	8.1	14.8
<i>Ensemble QPV</i>	4 939 369	24.5	84.9	44.3	40.2	50.3	8.9	69.4

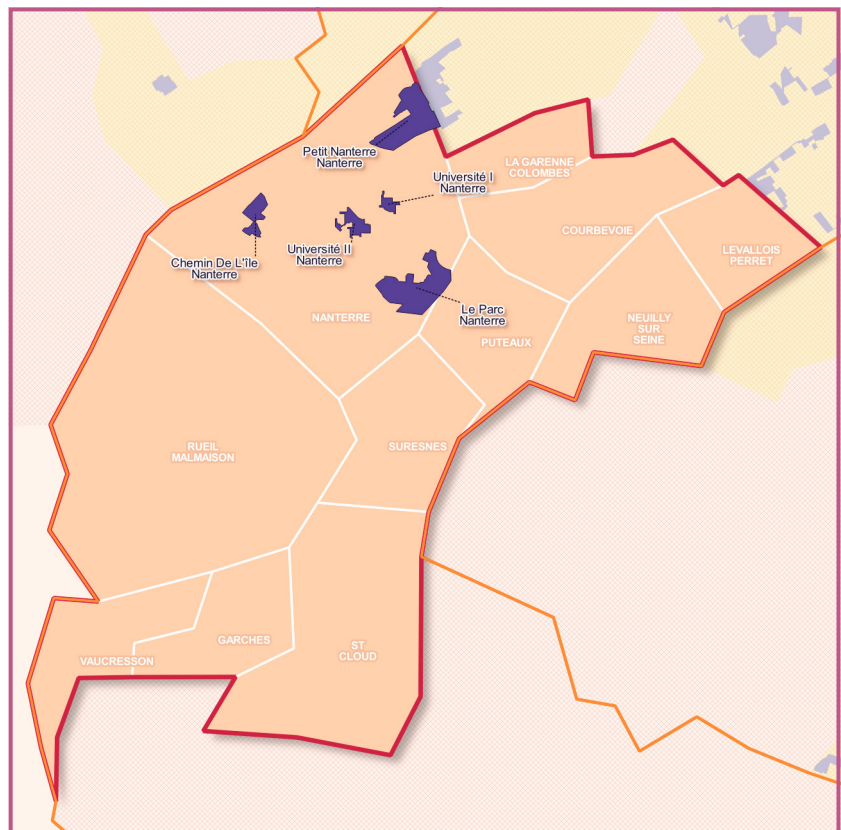
HAUTS-DE-SEINE (92)

-  Quartier prioritaire de la politique de la ville (QPV)
-  Commune ayant un ou plusieurs QPV
-  Intercommunalité au 1^{er} janvier 2021 concernée par un ou plusieurs QPV

Zoom sur
Vallée Sud
Grand Paris (T2)

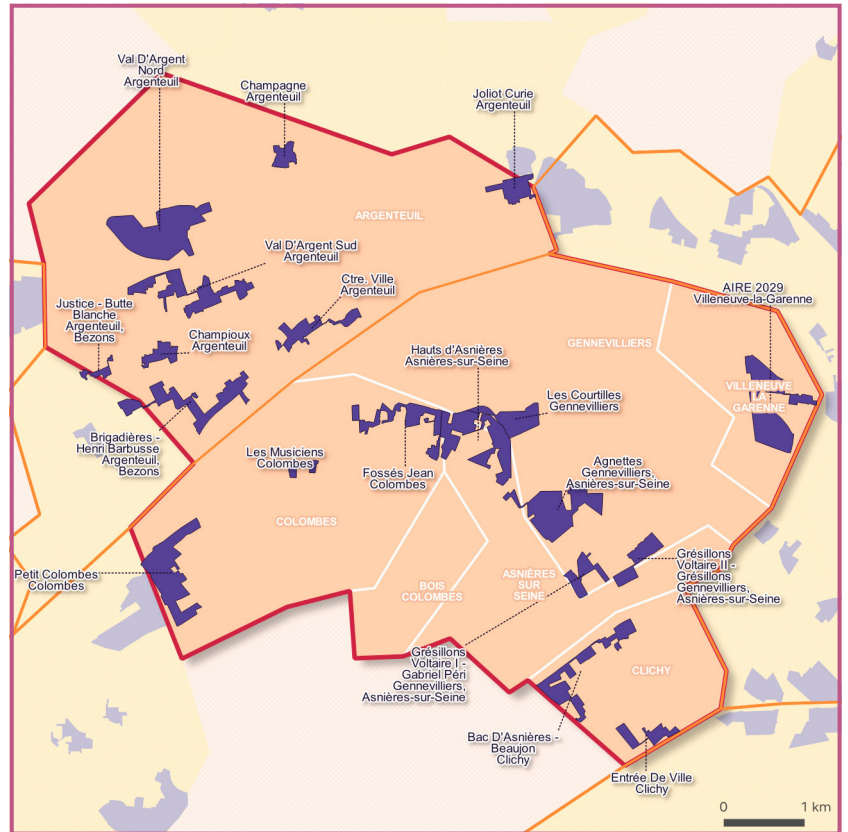


Zoom sur
Paris Ouest
La Défense (T4)






Zoom sur

Boucle Nord de la Seine (T5)



SEINE-SAINT-DENIS (93)

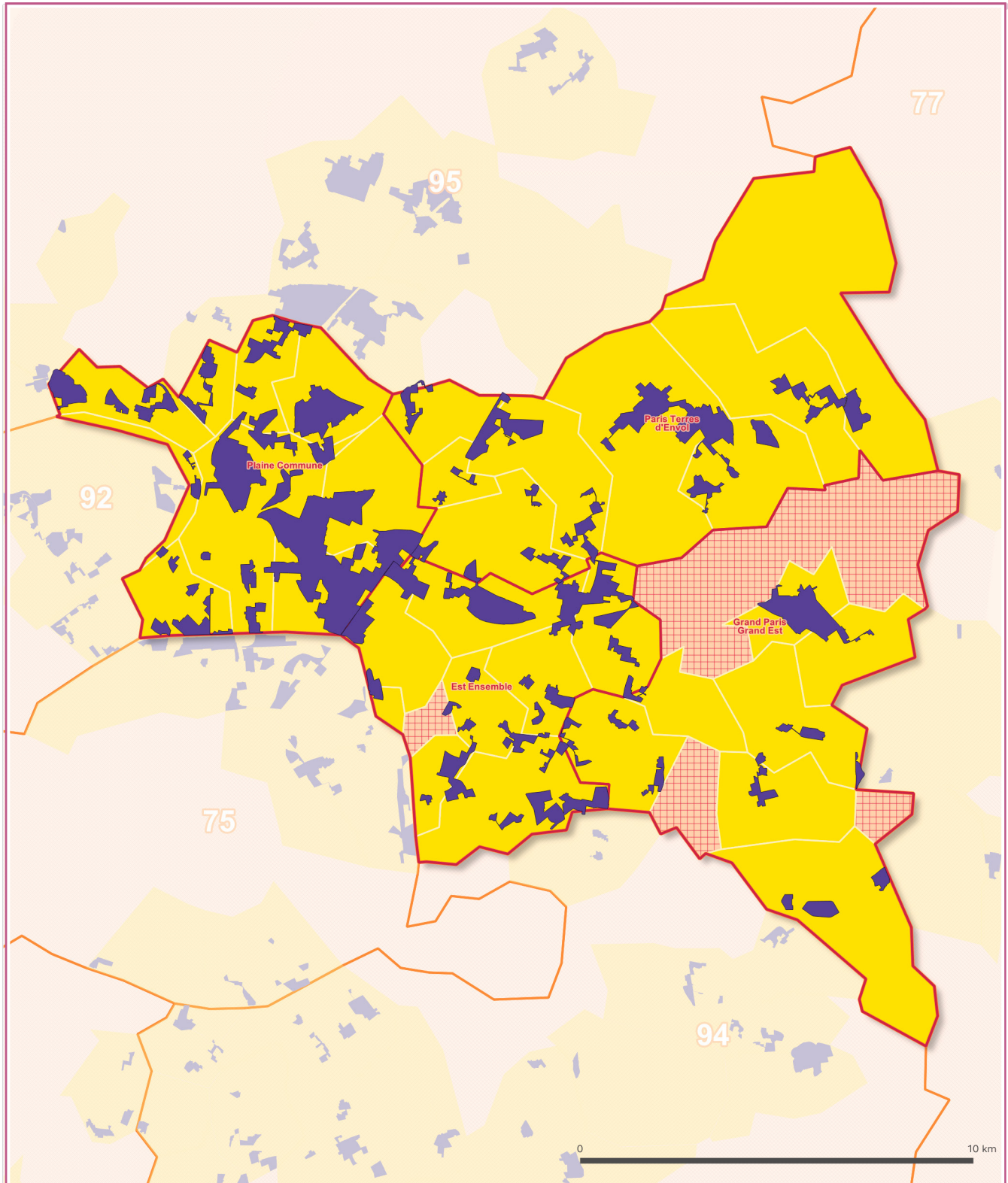
-  Quartier prioritaire de la politique de la ville (QPV)
-  Commune ayant un ou plusieurs QPV
-  Intercommunalité au 1^{er} janvier 2021 concernée par un ou plusieurs QPV



63 QPV soit **4,9 %** des QPV de France Métropolitaine



620 583 habitants en QPV, soit **38 %** de la population du département



Données par intercommunalité

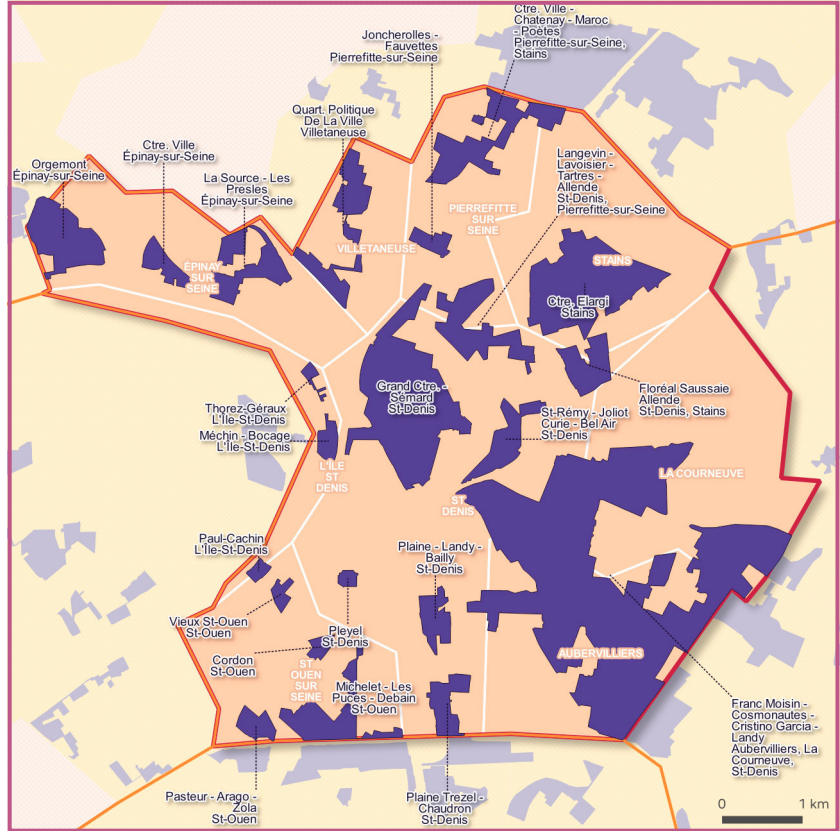
Excepté la population, les indicateurs sont exprimés en pourcentage

	Population	Jeunes de 0 à 14 ans	Réussite au brevet	Taux de pauvreté	Taux d'emploi femmes	Taux d'emploi hommes	Taux de vacance	Logements sociaux
Plaine Commune	440 113	23.0	86.2	21	51.1	60.2	6.4	40.4
<i>dans les QPV</i>	300 513	23.6	86.1	41.2	48.6	57.5	5.8	43.7
Paris Terres d'Envol	367 168	23.7	86.6	28	52.6	62.7	5.4	32.8
<i>dans les QPV</i>	135 065	26.7	84.3	40.2	44.9	56.3	4.2	47.4
Est Ensemble	426 389	21.8	84.3	28	57.3	64.0	5.6	39.6
<i>dans les QPV</i>	123 309	24.4	84.3	39	50.4	58.5	4.4	95
Grand Paris Grand Est	399 007	21.9	86.8	20	61.6	67.9	5.9	22.5
<i>dans les QPV</i>	61 696	27.8	82.3	41.2	44.2	55.3	4.4	54.9
Seine-Saint-Denis	1 632 677	22.6	86	28.4	55.7	63.5	5.8	34.1
<i>Ensemble QPV</i>	620 583	25.0	84.8	40.5	47.4	57.1	5.1	72.7
Île-de-France	12 213 447	19.5	88.7	15.6	64.1	69.4	6.8	19.3
<i>Ensemble QPV</i>	1 603 503	24.8	85.2	37.8	48.8	58.0	5.2	66.9
France métropolitaine	64 844 037	18.0	88.9	14.6	61.4	67.1	8.1	14.8
<i>Ensemble QPV</i>	4 939 369	24.5	84.9	44.3	40.2	50.3	8.9	69.4

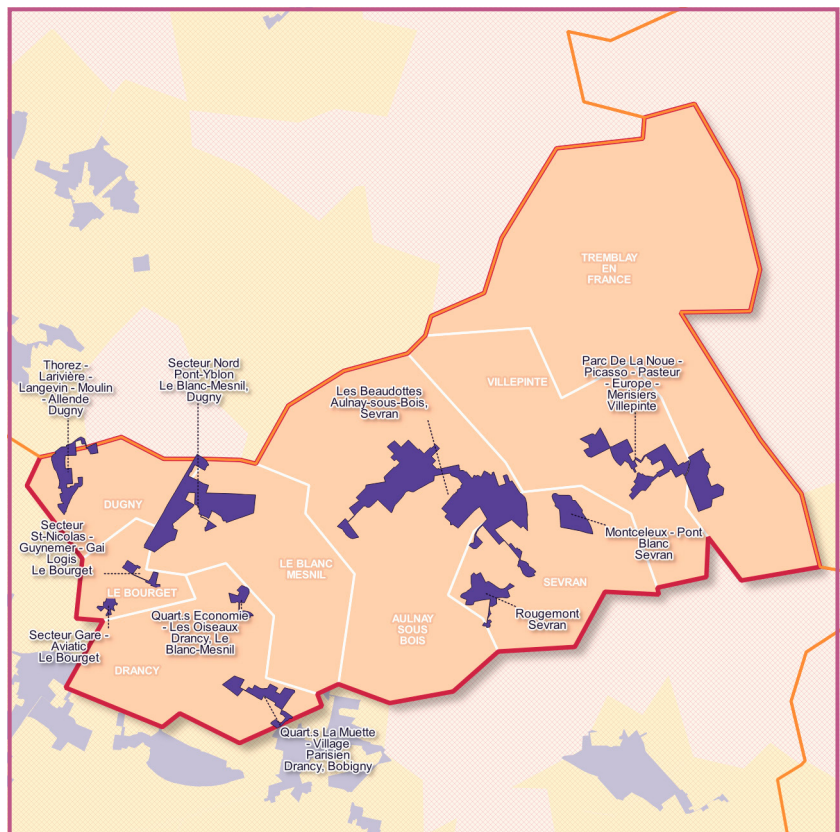
SEINE-SAINT-DENIS (93)

- Quartier prioritaire de la politique de la ville (QPV)
- Commune ayant un ou plusieurs QPV
- Intercommunalité au 1^{er} janvier 2021 concernée par un ou plusieurs QPV

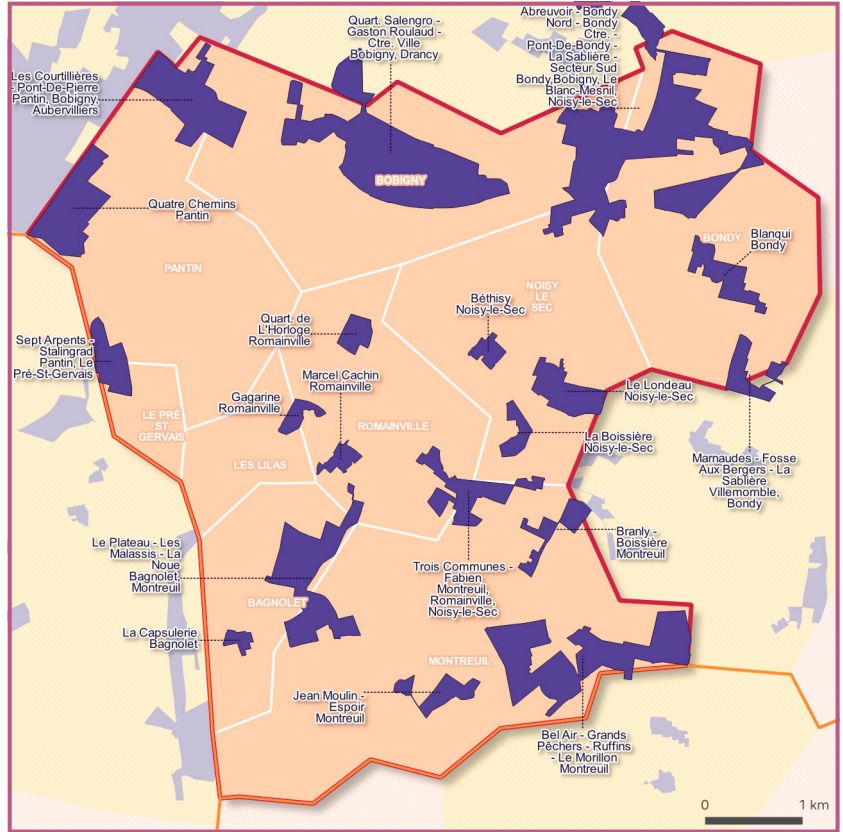
**Zoom sur
Plaine Commune
(T6)**



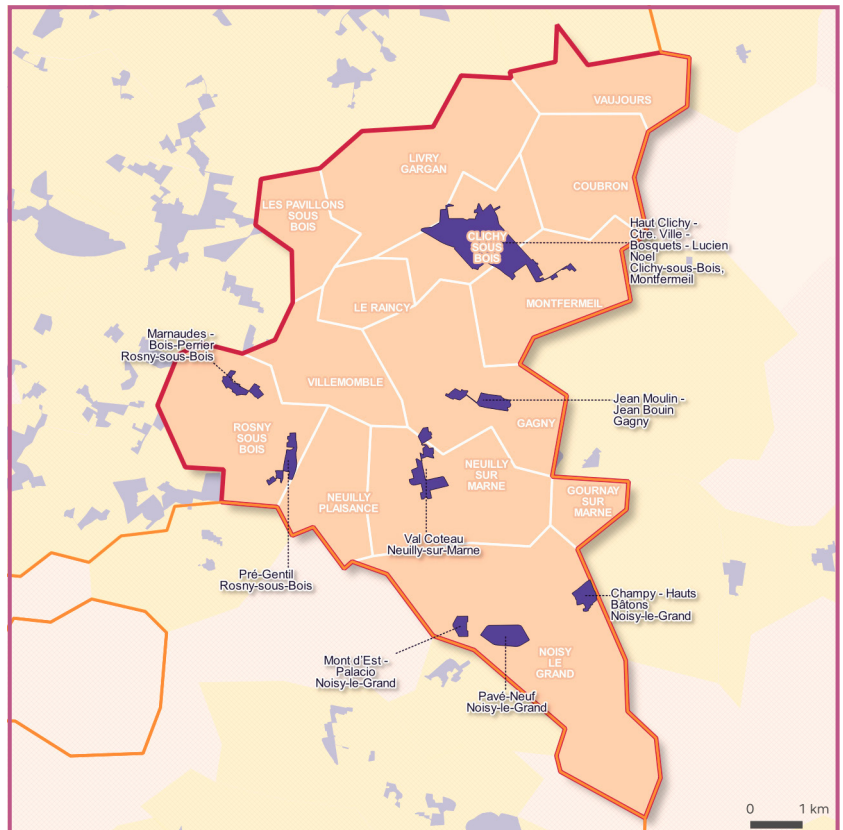
**Zoom sur
Paris Terre d'Envol
(T7)**



**Zoom sur
Est Ensemble
(T8)**



**Zoom sur
Grand Paris
Grand Est (T9)**



Données par intercommunalité

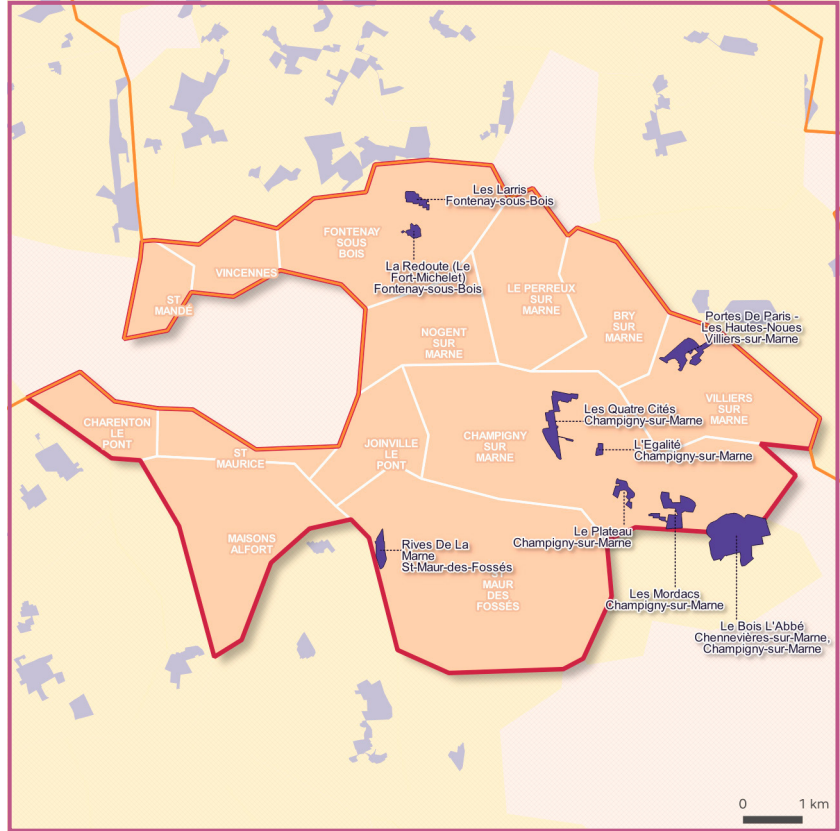
Excepté la population, les indicateurs sont exprimés en pourcentage

	Population	Jeunes de 0 à 14 ans	Réussite au brevet	Taux de pauvreté	Taux d'emploi femmes	Taux d'emploi hommes	Taux de vacance	Logements sociaux
Paris Est Marne et Bois	508 171	18.4	89.7	12	67.7	71.9	6.3	20.2
<i>dans les QPV</i>	34 296	23.2	82.3	37.4	50.2	58.6	4.3	92.4
Grand Paris Sud Est Avenir	318 284	20.7	85.3	16	63.9	68.6	4.6	29.5
<i>dans les QPV</i>	29 853	24.7	84.5	33.5	52.2	56.4	3.2	74.2
Grand-Orly Seine Bièvre	710 962	20.2	85.3	20	62.1	66.4	5.8	32
<i>dans les QPV</i>	89 527	24.6	82.6	35.7	52.0	60.3	4.7	84.3
Val-de-Marne	1 396 913	19.7	86.7	16.6	64.4	68.7	5.8	27.9
<i>Ensemble QPV</i>	143 416	24.0	83.1	36	51.4	58.6	4.4	71
Île-de-France	12 213 447	19.5	88.7	15.6	64.1	69.4	6.8	19.3
<i>Ensemble QPV</i>	1 603 503	24.8	85.2	37.8	48.8	58.0	5.2	66.9
France métropolitaine	64 844 037	18.0	88.9	14.6	61.4	67.1	8.1	14.8
<i>Ensemble QPV</i>	4 939 369	24.5	84.9	44.3	40.2	50.3	8.9	69.4

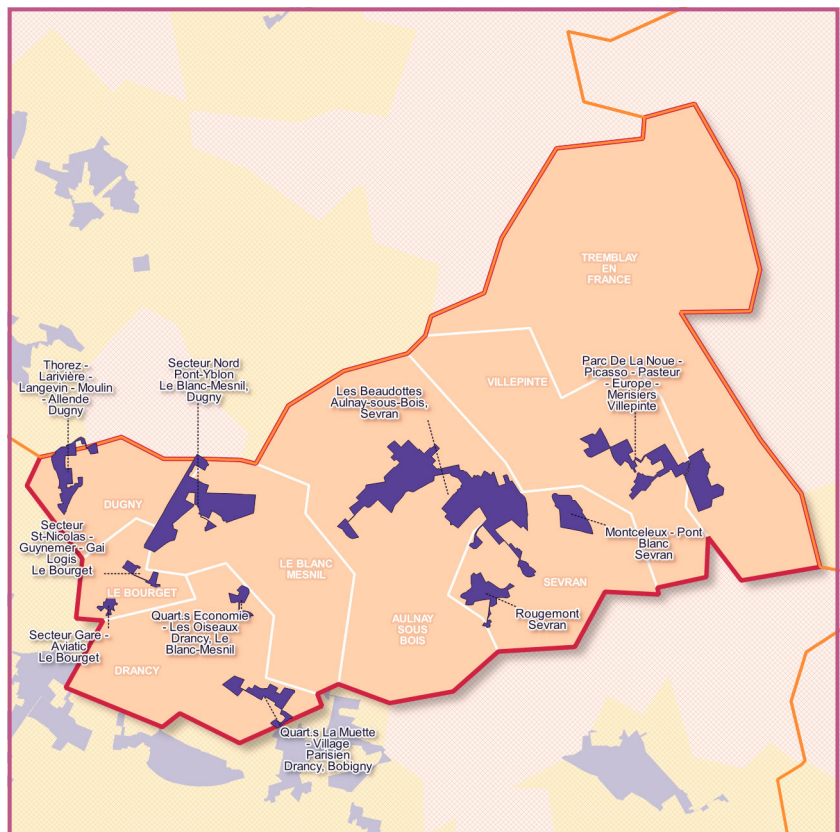
VAL-DE-MARNE (94)

- Quartier prioritaire de la politique de la ville (QPV)
- Commune ayant un ou plusieurs QPV
- Intercommunalité au 1^{er} janvier 2021 concernée par un ou plusieurs QPV

**Zoom sur
Paris Est Marne
et Bois (T10)**

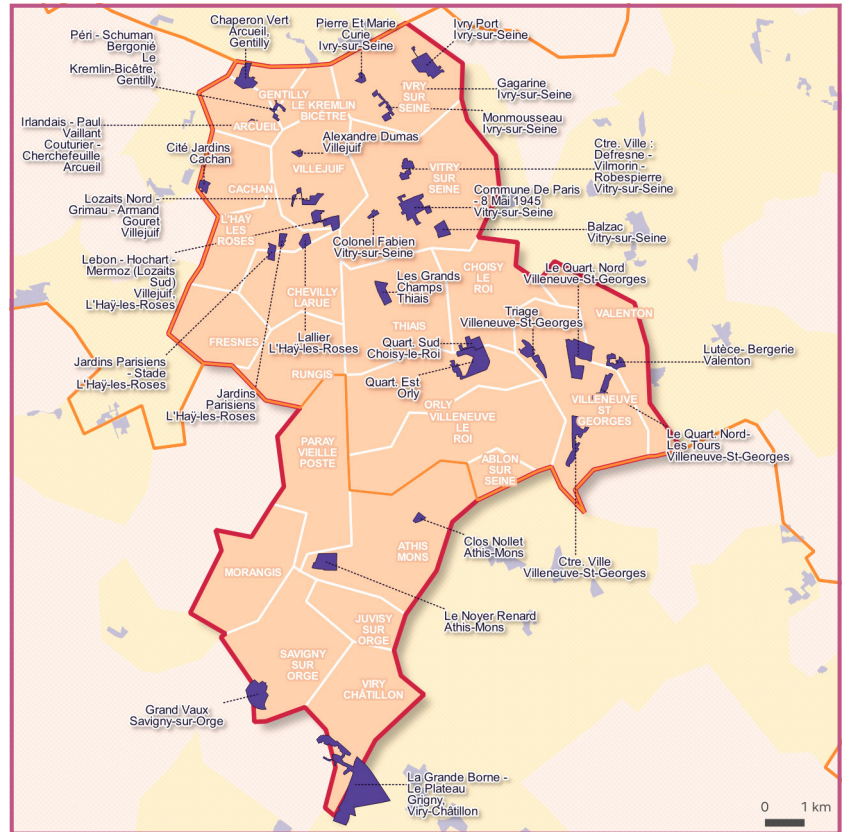


**Zoom sur
Grand Paris Sud
Est Avenir (T11)**



Zoom sur

**Grand Orly Seine
Bièvre (T12)**

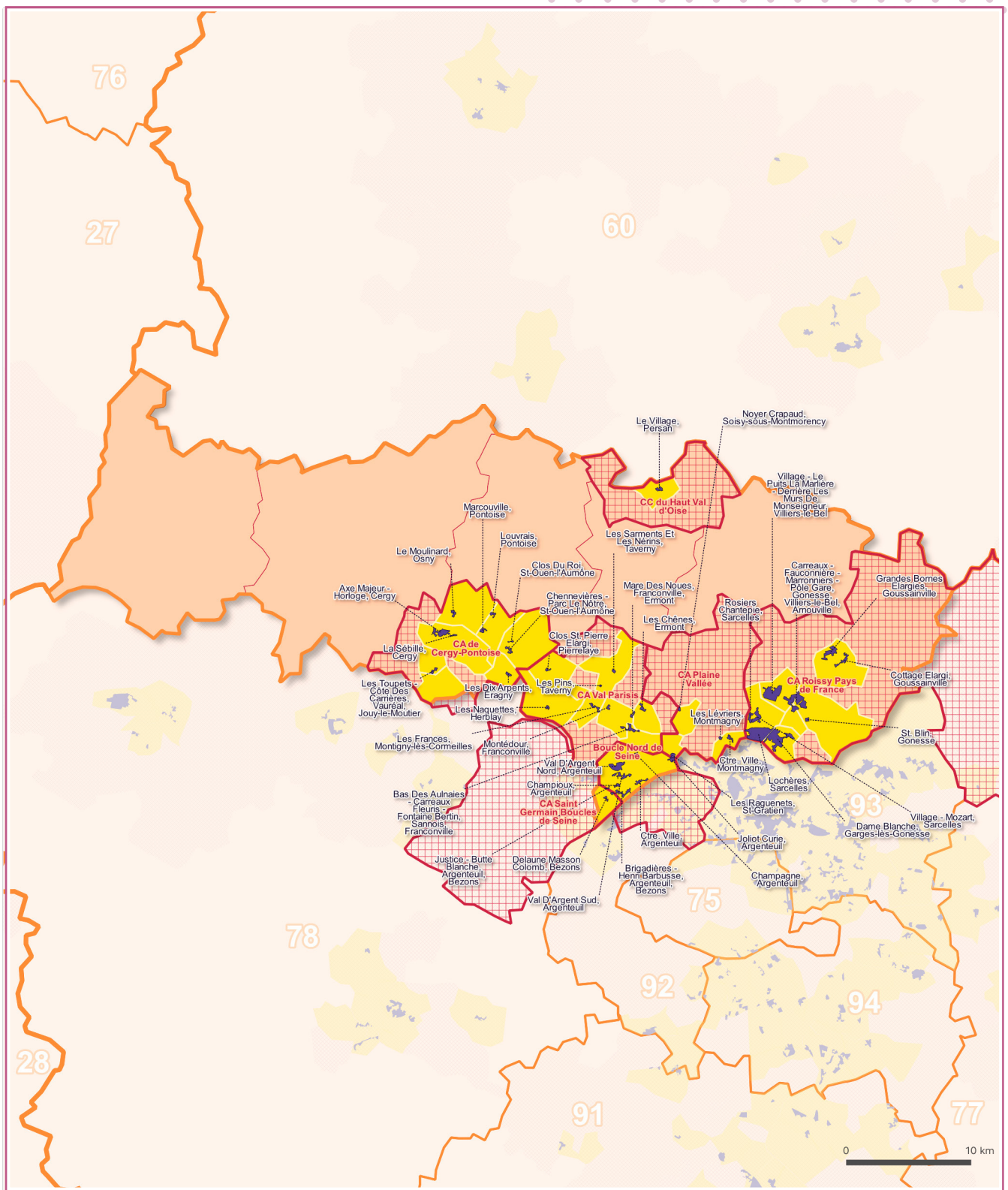


VAL-D'OISE (95)

- Quartier prioritaire de la politique de la ville (QPV)
- Commune ayant un ou plusieurs QPV
- Intercommunalité au 1^{er} janvier 2021 concernée par un ou plusieurs QPV

 **41** QPV soit **3,2 %** des QPV de France Métropolitaine

 **213 026** habitants en QPV, soit **17,2 %** de la population du département



0 10 km

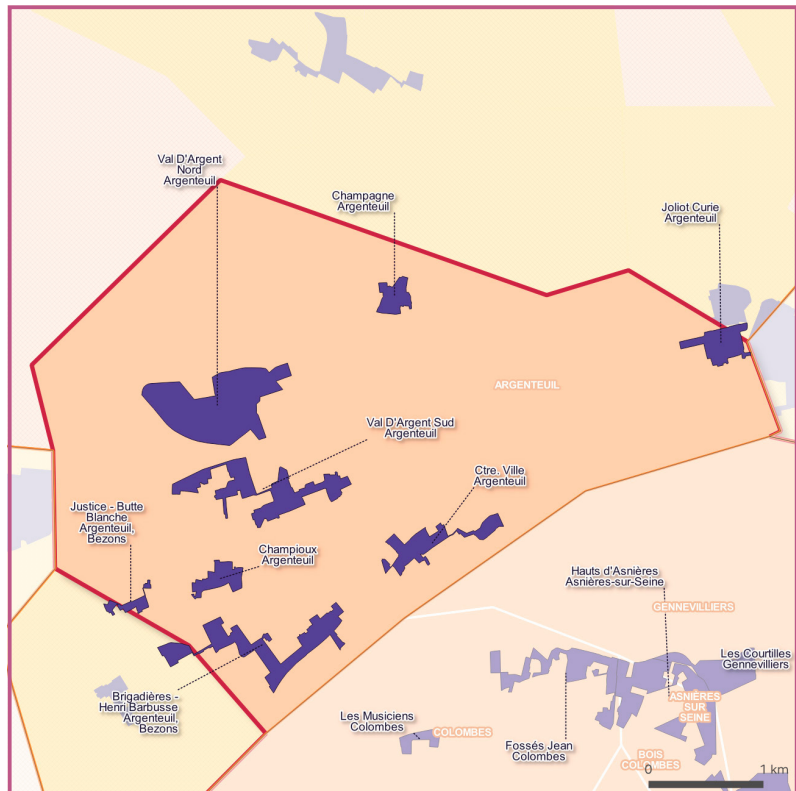
Données par intercommunalité

Excepté la population, les indicateurs sont exprimés en pourcentage

	Population	Jeunes de 0 à 14 ans	Réussite au brevet	Taux de pauvreté	Taux d'emploi femmes	Taux d'emploi hommes	Taux de vacance	Logements sociaux
CA Roissy Pays de France	354 451	23.5	86.7	22.9	56.8	65.8	5.5	29.6
<i>dans les QPV</i>	119 439	26.2	84.6	38.4	45.8	58.4	5.4	62.1
CA Plaine Vallée	182 585	20.3	88.3	12.2	65.6	70.1	6.6	17.5
<i>dans les QPV</i>	8 198	25.6	91.8	28.9	51.4	61.0	5.0	95
CA Val Parisis	278 166	21.1	88.7	12.1	66.0	71.4	5.0	20.4
<i>dans les QPV</i>	18 801	27.8	83.6	34.6	51.6	60.3	3.8	93.8
CA de Cergy-Pontoise	210 633	22.4	87.6	16.3	61.5	66.6	5.8	29.7
<i>dans les QPV</i>	25 566	27.7	86.2	36.2	51.0	58.3	5.1	82.4
CC du Haut Val d'Oise	38 986	23.0	92	15	63.2	68.6	6.0	24.6
<i>dans les QPV</i>	3 351	29.7	91.3	41.7	46.0	58.7	0.9	95
Val-d'Oise	1 238 581	21.8	88.1	17.2	62.6	68.8	5.7	24.7
<i>Ensemble QPV</i>	213 026	26.6	85.6	37.5	47.5	58.8	5.1	68.5
Île-de-France	12 213 447	19.5	88.7	15.6	64.1	69.4	6.8	19.3
<i>Ensemble QPV</i>	1 603 503	24.8	85.2	37.8	48.8	58.0	5.2	66.9
France métropolitaine	64 844 037	18.0	88.9	14.6	61.4	67.1	8.1	14.8
<i>Ensemble QPV</i>	4 939 369	24.5	84.9	44.3	40.2	50.3	8.9	69.4

Zoom sur

Boucle Nord de la Seine (T5) - côté Val d'Oise



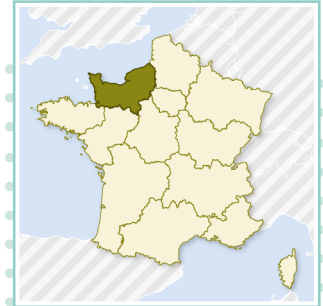
NORMANDIE



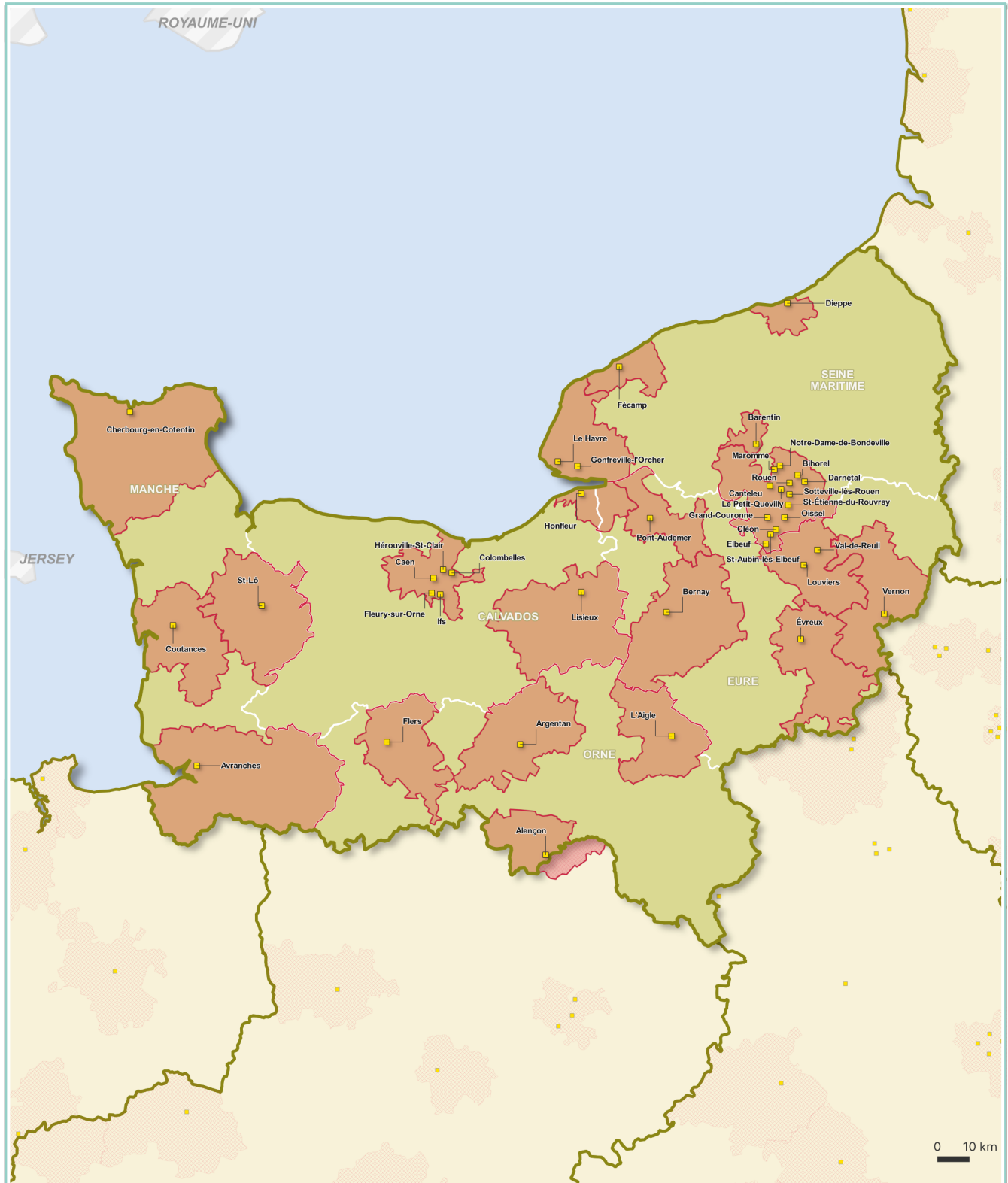
62 QPV soit **4,8 %** des QPV de France Métropolitaine



189 582 habitants en QPV, soit **5,7 %** de la population régionale



- Commune ayant un ou plusieurs QPV
- Intercommunalité au 1^{er} janvier 2021 concernée par un ou plusieurs QPV



Données par département

Excepté la population, les indicateurs sont exprimés en pourcentage

	Population	Jeunes de 0 à 14 ans	Réussite au brevet	Taux de pauvreté	Taux d'emploi femmes	Taux d'emploi hommes	Taux de vacance	Logements sociaux
Calvados	694 056	17.5	87.5	12.4	61.8	65.6	6.9	17.4
<i>Ensemble QPV</i>	31 434	24.2	90.3	46.3	37.3	42.8	6.7	81
Eure	599 962	19.9	87.6	12.5	62.1	67.9	8.0	15.4
<i>Ensemble QPV</i>	33 181	27.0	85.6	49.7	36.9	47.5	11.4	95
Manche	495 983	16.7	90.1	12	63.8	68.7	8.5	15.7
<i>Ensemble QPV</i>	52 671	20.2	90.3	40.9	43.2	47.2	8.7	81.9
Orne	281 593	16.7	88.3	15.4	61.3	65.5	11.1	14.7
<i>Ensemble QPV</i>	14 154	23.2	88.3	52.4	32.7	41.5	13.3	79.4
Seine-Maritime	1 255 883	18.3	87.4	14.9	58.8	64.3	8.1	23.6
<i>Ensemble QPV</i>	98 498	25.2	83.7	46.5	36.3	44.8	11.6	95
Normandie	3 327 477	18.0	87.9	13.5	60.9	66.0	8.1	18.9
<i>Ensemble QPV</i>	229 938	24.8	85.7	47	36.9	44.9	10.6	83.3
France métropolitaine	64 844 037	18.0	88.9	14.6	61.4	67.1	8.1	14.8
<i>Ensemble QPV</i>	4 939 369	24.5	84.9	44.3	40.2	50.3	8.9	69.4

CALVADOS (14)

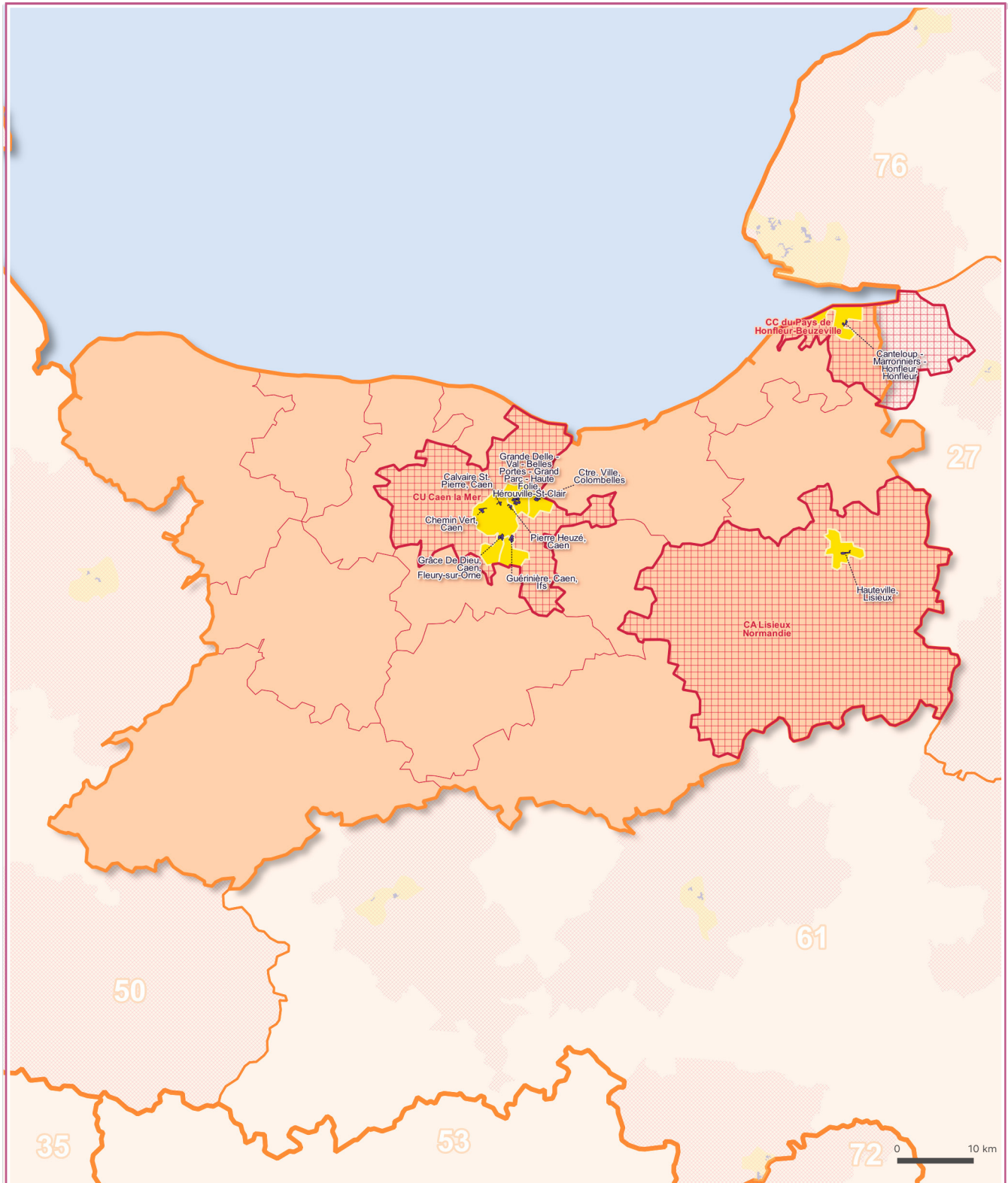
- Quartier prioritaire de la politique de la ville (QPV)
- Commune ayant un ou plusieurs QPV
- Intercommunalité au 1^{er} janvier 2021 concernée par un ou plusieurs QPV



9 QPV soit **0,7 %** des QPV de France Métropolitaine



31 434 habitants en QPV, soit **4,5 %** de la population du département



Données par intercommunalité

Excepté la population, les indicateurs sont exprimés en pourcentage

	Population	Jeunes de 0 à 14 ans	Réussite au brevet	Taux de pauvreté	Taux d'emploi femmes	Taux d'emploi hommes	Taux de vacance	Logements sociaux
CU Caen la Mer	308 867	16.3	88.9	14	57.9	60.4	7.1	23.5
<i>dans les QPV</i>	27 090	24.2	91.3	46.8	36.8	42.4	5.6	82.7
CC du Pays de Honfleur	27 283	18.5	86.9	12.1	63.7	70.5	8.6	12
<i>dans les QPV</i>	922	23.3			50.3	53.2	18.5	95
CA Lisieux Normandie	443 528	18.0	85.2	15.1	61.0	66.3	9.6	19.2
<i>dans les QPV</i>	3 422	23.9	84	44.2	37.6	42.9	10.9	94.7
Calvados	694 056	17.5	87.5	12.4	61.8	65.6	6.9	17.4
<i>Ensemble QPV</i>	31 434	24.2	90.3	46.3	37.3	42.8	6.7	81
Normandie	3 327 477	18.0	87.9	13.5	60.9	66.0	8.1	18.9
<i>Ensemble QPV</i>	229 938	24.8	85.7	47	36.9	44.9	10.6	83.3
France métropolitaine	64 844 037	18.0	88.9	14.6	61.4	67.1	8.1	14.8
<i>Ensemble QPV</i>	4 939 369	24.5	84.9	44.3	40.2	50.3	8.9	69.4

EURE (27)

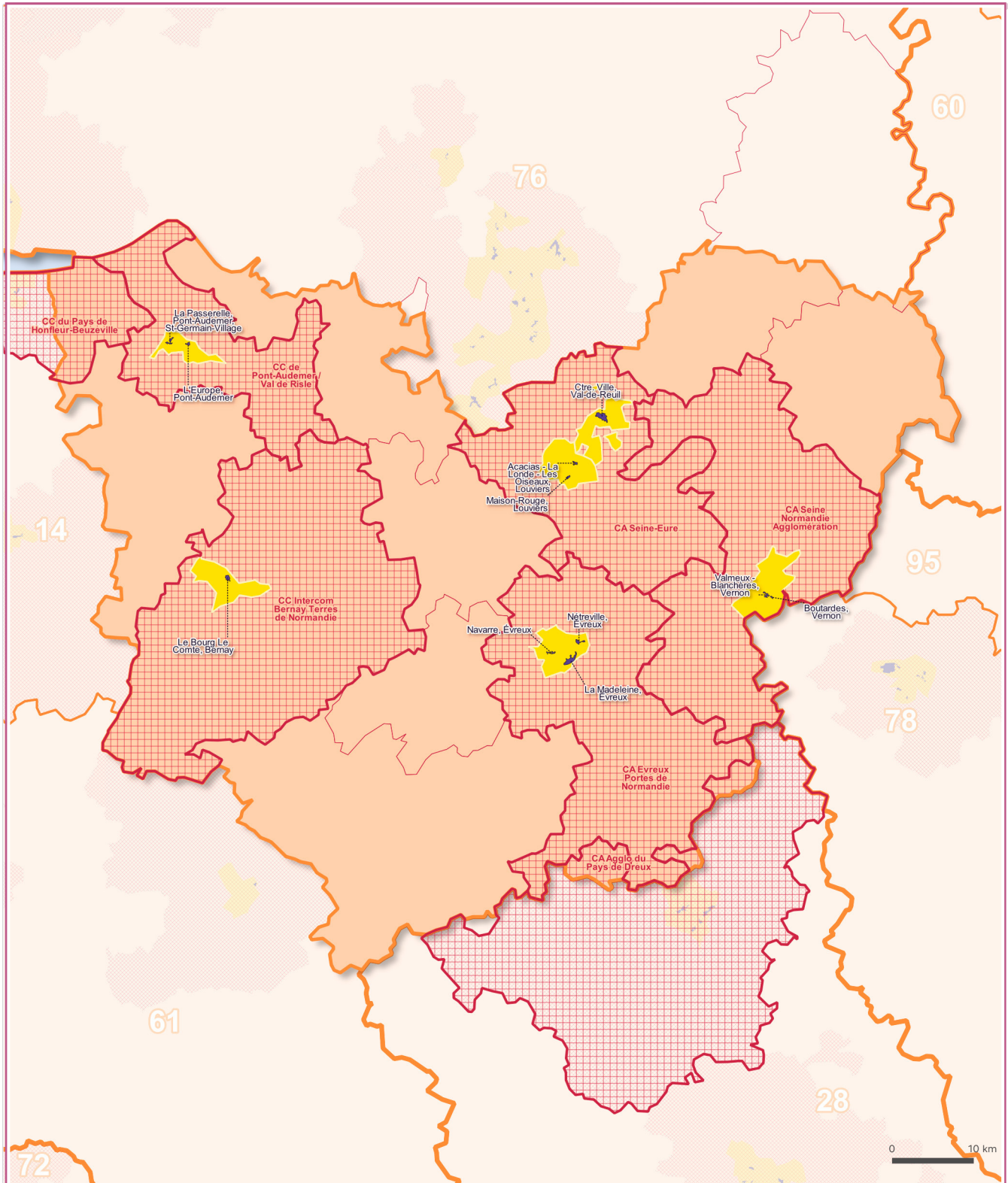
- Quartier prioritaire de la politique de la ville (QPV)
- Commune ayant un ou plusieurs QPV
- Intercommunalité au 1^{er} janvier 2021 concernée par un ou plusieurs QPV



11 QPV soit **0,8** % des QPV de France Métropolitaine



30 519 habitants en QPV, soit **5,1** % de la population du département






0 10 km

Données par intercommunalité

Excepté la population, les indicateurs sont exprimés en pourcentage

	Population	Jeunes de 0 à 14 ans	Réussite au brevet	Taux de pauvreté	Taux d'emploi femmes	Taux d'emploi hommes	Taux de vacance	Logements sociaux
CC de Pont-Audemer / Val de Risle	45 559	19.4	86.1	13.6	59.7	67.9	9.0	16.2
<i>dans les QPV</i>	5 324	23.6		40.1	40.1	53.2	8.8	69.3
CC Intercom Bernay Terres	135 669	18.1	87.3	13.2	60.2	68.3	8.1	10.8
<i>dans les QPV</i>	1 344	23.8			34.8	51.1	4.0	86.8
CA Evreux Portes	110 755	19.9	87.2	15.5	61.3	65.2	8.8	22.5
<i>dans les QPV</i>	12 804	26.9	84.9	54.5	32.2	41.5	12.8	93.1
CA Seine Normandie Agglomération	175 799	19.4	87.1	12.3	62.0	68.9	8.8	14.9
<i>dans les QPV</i>	3 946	26.1	78.6	48.8	36.2	51.2	10.5	95
CA Seine-Eure	124 514	21.1	89.2	13.7	61.4	66.3	6.9	22.7
<i>dans les QPV</i>	9 763	28.9	95.5	46.4	42.9	52.1	11.6	87
Eure	599 962	19.9	87.6	12.5	62.1	67.9	8.0	15.4
<i>Ensemble QPV</i>	33 181	27.0	85.6	49.7	36.9	47.5	11.4	95
Normandie	3 327 477	18.0	87.9	13.5	60.9	66.0	8.1	18.9
<i>Ensemble QPV</i>	229 938	24.8	85.7	47	36.9	44.9	10.6	83.3
France métropolitaine	64 844 037	18.0	88.9	14.6	61.4	67.1	8.1	14.8
<i>Ensemble QPV</i>	4 939 369	24.5	84.9	44.3	40.2	50.3	8.9	69.4

MANCHE (50)

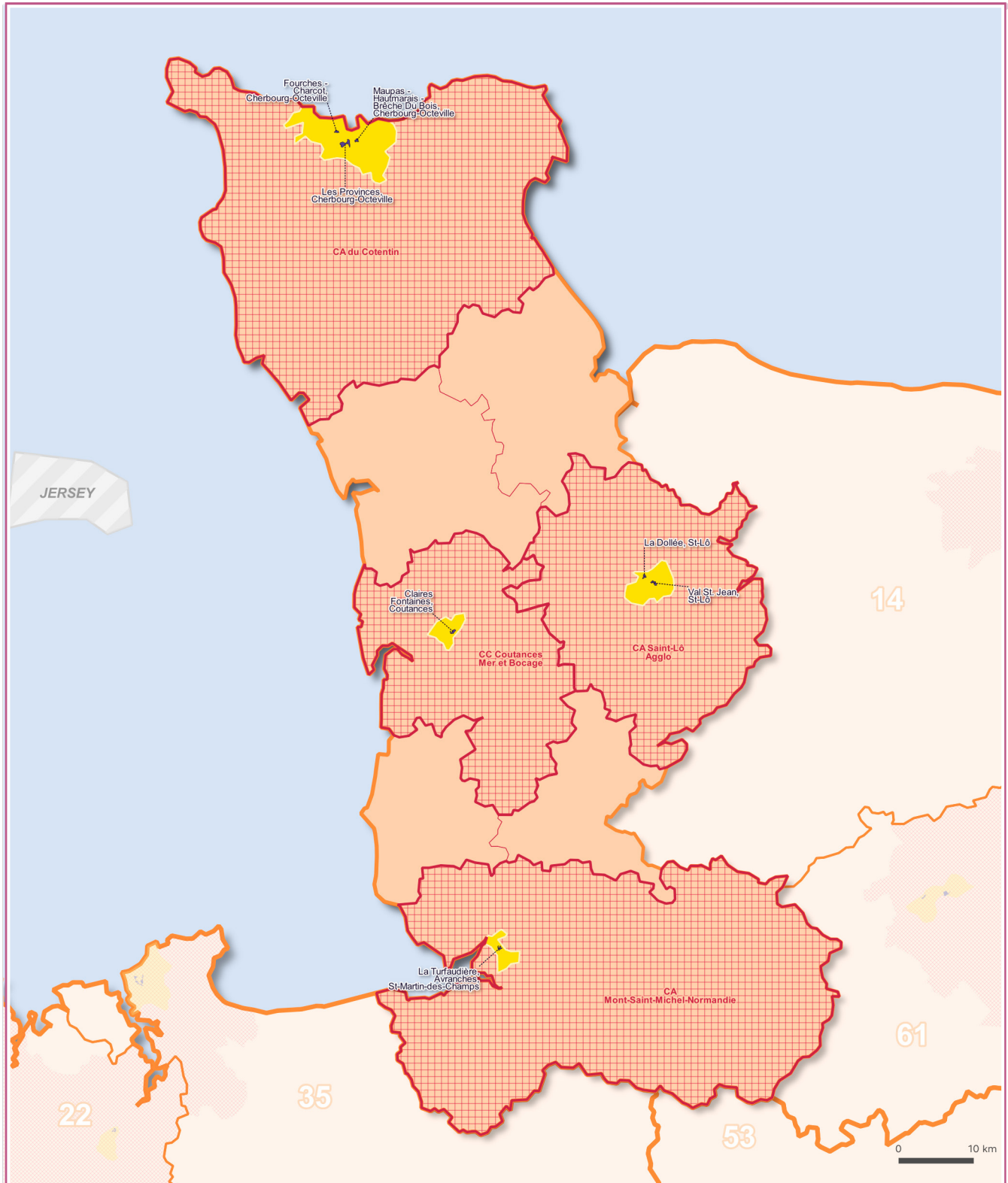
-  Quartier prioritaire de la politique de la ville (QPV)
-  Commune ayant un ou plusieurs QPV
-  Intercommunalité au 1^{er} janvier 2021 concernée par un ou plusieurs QPV



7 QPV soit **0,5 %** des QPV de France Métropolitaine



14 977 habitants en QPV, soit **3 %** de la population du département






Données par intercommunalité

Excepté la population, les indicateurs sont exprimés en pourcentage

	Population	Jeunes de 0 à 14 ans	Réussite au brevet	Taux de pauvreté	Taux d'emploi femmes	Taux d'emploi hommes	Taux de vacance	Logements sociaux
CA Saint-Lô Agglo	146 795	18.1	87.4	11.9	65.6	70.1	8.3	17.2
<i>dans les QPV</i>	3 364	17.9	83.3	40.4	51.6	50.8	6.2	84.2
CC Coutances Mer et Bocage	105 170	16.1	88.2	12.6	64.1	67.6	7.6	10.8
<i>dans les QPV</i>	1 318	18.6	92.6		45.0	42.5	10.3	95
CA du Cotentin	741 940	17.2	92.7	11.3	62.4	68.1	7.2	22.4
<i>dans les QPV</i>	45 665	21.9	94.9	41.4	39.9	47.1	9.3	94.1
CA Mont-Saint-Michel	206 871	16.3	90.6	12.6	66.4	71.1	11.4	8.8
<i>dans les QPV</i>	2 324	15.6	83.6		41.3	44.0	10.2	81.9
Manche	495 983	16.7	90.1	12	63.8	68.7	8.5	15.7
<i>Ensemble QPV</i>	52 671	20.2	90.3	40.9	43.2	47.2	8.7	81.9
Normandie	3 327 477	18.0	87.9	13.5	60.9	66.0	8.1	18.9
<i>Ensemble QPV</i>	229 938	24.8	85.7	47	36.9	44.9	10.6	83.3
France métropolitaine	64 844 037	18.0	88.9	14.6	61.4	67.1	8.1	14.8
<i>Ensemble QPV</i>	4 939 369	24.5	84.9	44.3	40.2	50.3	8.9	69.4

ORNE (61)

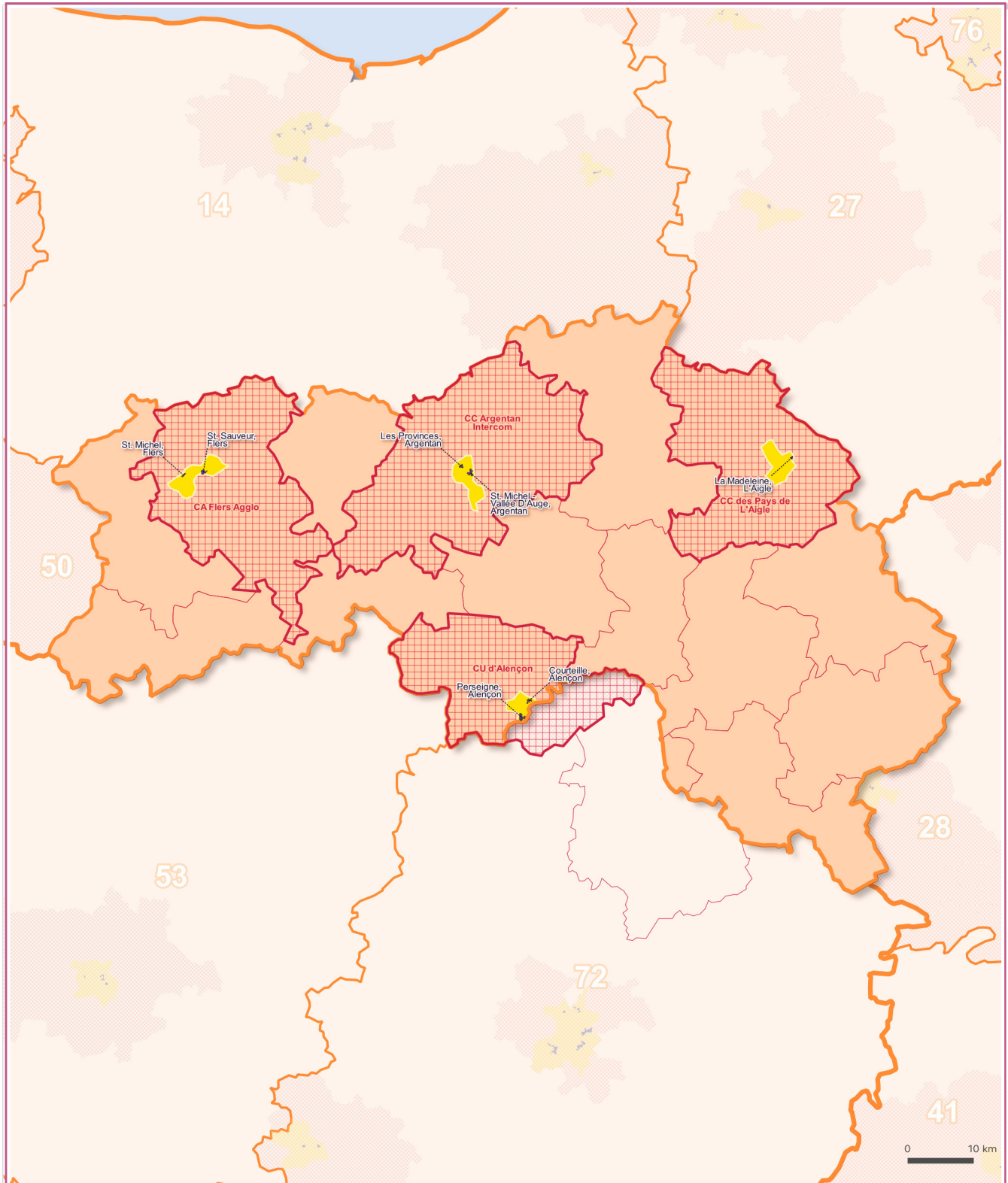
-  Quartier prioritaire de la politique de la ville (QPV)
-  Commune ayant un ou plusieurs QPV
-  Intercommunalité au 1^{er} janvier 2021 concernée par un ou plusieurs QPV



7 QPV soit **0,5 %** des QPV de France Métropolitaine



14 154 habitants en QPV, soit **5 %** de la population du département



Données par intercommunalité

Excepté la population, les indicateurs sont exprimés en pourcentage

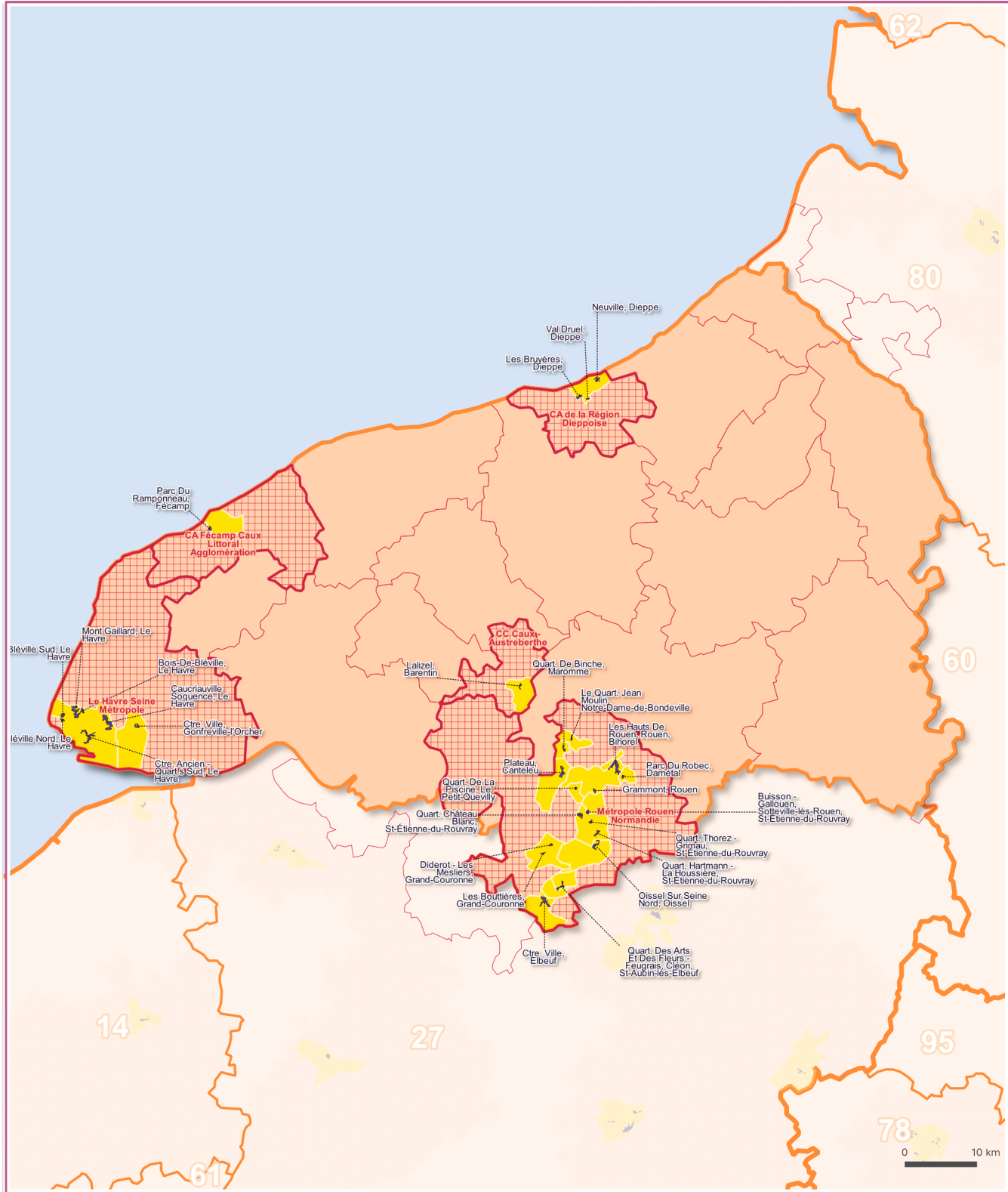
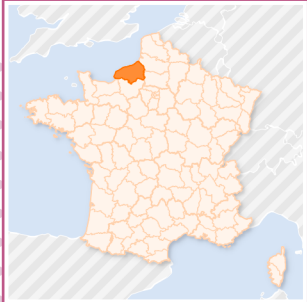
	Population	Jeunes de 0 à 14 ans	Réussite au brevet	Taux de pauvreté	Taux d'emploi femmes	Taux d'emploi hommes	Taux de vacance	Logements sociaux
CA Flers Agglo	90 398	17.3	91.5	14.4	60.7	66.6	11.4	13.1
<i>dans les QPV</i>	2 968	24.9		51.5	26.6	48.0	13.4	95
CC Argentan Intercom	100 471	16.4	90.4	15.9	60.2	61.8	10.8	20.3
<i>dans les QPV</i>	4 149	19.2	97.2	42.8	37.5	40.5	15.0	92.8
CC des Pays de L'Aigle	54 209	17.8	92.8	16.7	58.2	65.0	10.9	14.4
<i>dans les QPV</i>	1 118	23.3	95.3		31.0	41.4	14.2	95
CU d'Alençon	74 628	17.1	86.4	16.4	59.0	61.3	9.6	22.3
<i>dans les QPV</i>	5 919	25.2	83.4	57.3	32.5	38.9	11.6	87.3
Orne	281 593	16.7	88.3	15.4	61.3	65.5	11.1	14.7
<i>Ensemble QPV</i>	14 154	23.2	88.3	52.4	32.7	41.5	13.3	79.4
Normandie	3 327 477	18.0	87.9	13.5	60.9	66.0	8.1	18.9
<i>Ensemble QPV</i>	229 938	24.8	85.7	47	36.9	44.9	10.6	83.3
France métropolitaine	64 844 037	18.0	88.9	14.6	61.4	67.1	8.1	14.8
<i>Ensemble QPV</i>	4 939 369	24.5	84.9	44.3	40.2	50.3	8.9	69.4

SEINE-MARITIME (76)

- Quartier prioritaire de la politique de la ville (QPV)
- Commune ayant un ou plusieurs QPV
- Intercommunalité au 1^{er} janvier 2021 concernée par un ou plusieurs QPV

28 QPV soit **2,2 %** des QPV de France Métropolitaine

98 498 habitants en QPV, soit **7,8 %** de la population du département





Données par intercommunalité

Excepté la population, les indicateurs sont exprimés en pourcentage

	Population	Jeunes de 0 à 14 ans	Réussite au brevet	Taux de pauvreté	Taux d'emploi femmes	Taux d'emploi hommes	Taux de vacance	Logements sociaux
Métropole Rouen Normandie	492 681	17.6	87.6	17.3	57.5	61.5	8.5	28.8
<i>dans les QPV</i>	46 570	26.2	87.2	49.7	35.9	44.0	12.2	9.5
CA Fécamp Caux Littoral	38 635	18.0	88.2	13.6	57.3	66.0	7.5	17.2
<i>dans les QPV</i>	2 518	22.6	82.8	40.1	32.6	51.5	3.0	9.5
Le Havre Seine Métropole	268 912	18.8	85.6	16.2	56.1	61.1	8.8	28.9
<i>dans les QPV</i>	42 542	25.2	79.2	43.7	37.4	44.9	12.5	8.7
CC Caux - Austreberthe	25 183	19.1	86.4	11.7	64.2	69.4	4.9	30.7
<i>dans les QPV</i>	931	12.0	82.8		48.0	47.4	2.4	8.6
CA de la Région Dieppoise	46 223	15.1	86.2	18.7	54.4	60.3	11.6	28.7
<i>dans les QPV</i>	5 937	21.1	77.4	45.3	33.0	47.3	6.2	9.5
Seine-Maritime	1 255 883	18.3	87.4	14.9	58.8	64.3	8.1	23.6
<i>Ensemble QPV</i>	98 498	25.2	83.7	46.5	36.3	44.8	11.6	9.5
Normandie	3 327 477	18.0	87.9	13.5	60.9	66.0	8.1	18.9
<i>Ensemble QPV</i>	229 938	24.8	85.7	47	36.9	44.9	10.6	8.3
France métropolitaine	64 844 037	18.0	88.9	14.6	61.4	67.1	8.1	14.8
<i>Ensemble QPV</i>	4 939 369	24.5	84.9	44.3	40.2	50.3	8.9	6.4

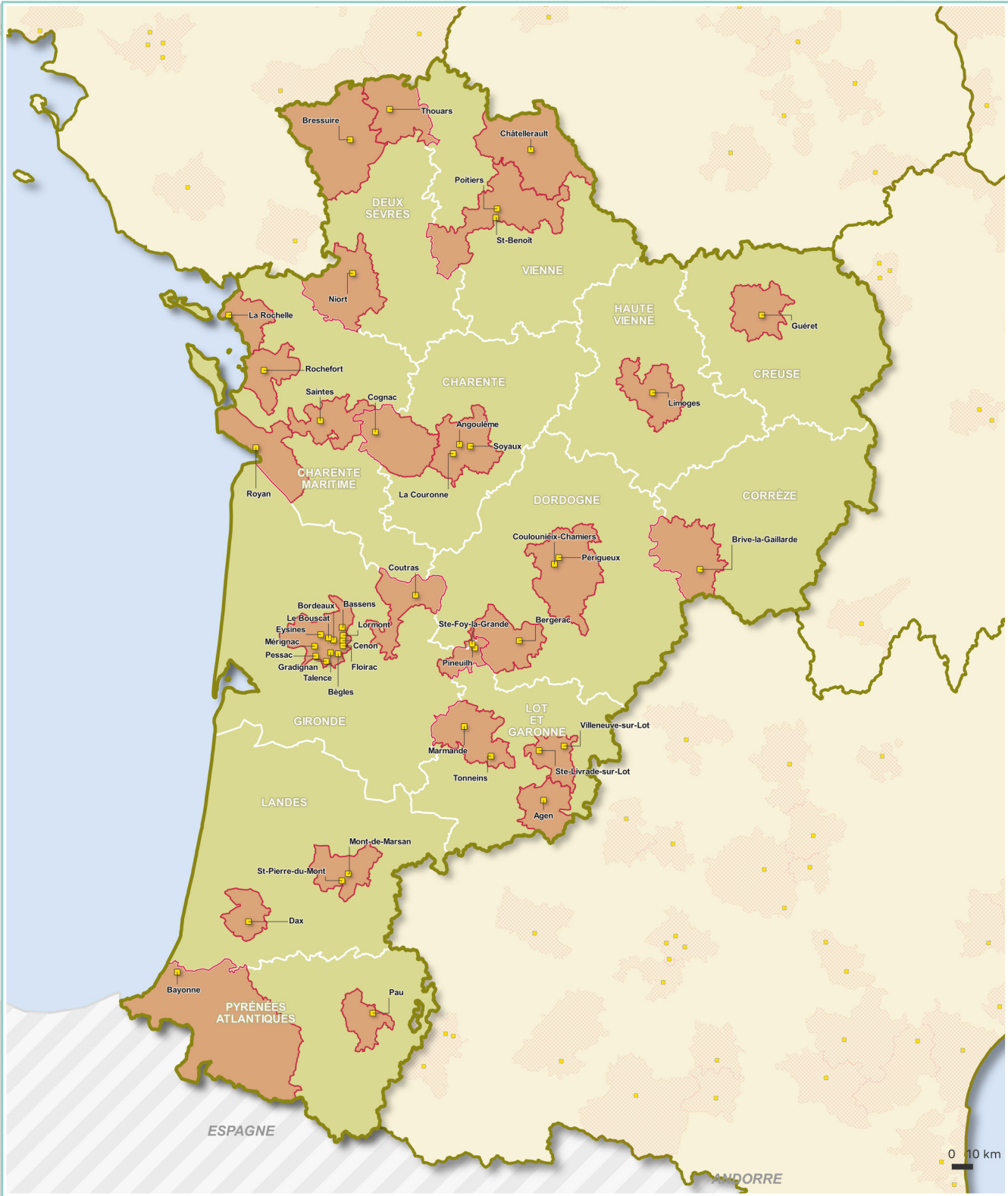
NOUVELLE-AQUITAINE


81 QPV soit **6,2 %** des QPV de France Métropolitaine


208 746 habitants en QPV, soit **3,5 %** de la population régionale



- Commune ayant un ou plusieurs QPV
- Intercommunalité au 1^{er} janvier 2021 concernée par un ou plusieurs QPV






Données par département

Excepté la population, les indicateurs sont exprimés en pourcentage

	Population	Jeunes de 0 à 14 ans	Réussite au brevet	Taux de pauvreté	Taux d'emploi femmes	Taux d'emploi hommes	Taux de vacance	Logements sociaux
Charente	351 778	15.7	88.5	15	61.4	67.0	10.8	9.1
Ensemble QPV	14 477	24.7	82.5	53.6	31.7	41.2	8.1	84.1
Charente-Maritime	646 932	15.2	89.1	12.8	60.7	64.8	7.1	8.4
Ensemble QPV	18 792	21.4	81.8	43.1	38.9	46.9	5.6	95
Corrèze	240 583	14.9	89.6	13.1	64.0	68.0	11.0	7.2
Ensemble QPV	5 770	25.5	80.8	44.1	36.1	52.4	13.3	68.8
Creuse	117 503	13.5	90.8	18.7	62.6	64.8	14.9	8.5
Ensemble QPV	2 004	21.9	96.5	49.8	42.9	36.4	9.0	81.4
Dordogne	413 418	14.4	89.3	16.3	60.9	64.9	10.4	6.6
Ensemble QPV	7 635	20.1	87.5	42.9	43.4	50.8	15.2	44.2
Gironde	1 601 845	17.1	87.3	12.6	61.6	67.1	6.3	12.8
Ensemble QPV	73 273	20.8	82.1	40.2	43.7	50.7	5.4	65.8
Landes	410 355	16.1	89	11.8	61.8	67.4	6.8	6.4
Ensemble QPV	7 884	23.6	81.7	42.1	40.7	48.6	9.3	48.7
Lot-et-Garonne	331 970	16.2	87.2	17	60.2	65.9	11.4	6.3
Ensemble QPV	11 351	24.0	88.7	48.8	39.3	48.7	17.5	54.4
Pyrénées-Atlantiques	679 810	15.9	91.1	12.3	63.1	68.2	8.2	10.3
Ensemble QPV	11 047	22.5	75.3	46.9	38.1	48.8	6.0	67.4
Deux-Sèvres	374 799	17.7	90.7	12.3	65.5	70.1	9.2	9
Ensemble QPV	11 201	23.3	85.8	52.5	36.9	42.9	7.7	75.4
Vienne	437 586	16.9	88.6	14.3	61.5	64.8	9.8	11.6
Ensemble QPV	23 109	22.5	83.4	50.2	39.4	43.5	11.9	62.9
Haute-Vienne	373 199	15.7	86.4	15.5	61.0	64.5	9.8	13
Ensemble QPV	25 143	26.5	82.9	54.1	35.8	42.1	9.5	81.9
Nouvelle-Aquitaine	5 979 778	16.2	88.6	13.6	61.9	66.6	8.5	10
Ensemble QPV	211 686	22.6	83.4	45.8	40.0	47.3	8.6	85.4
France métropolitaine	64 844 037	18.0	88.9	14.6	61.4	67.1	8.1	14.8
Ensemble QPV	4 939 369	24.5	84.9	44.3	40.2	50.3	8.9	69.4

CHARENTE (16)

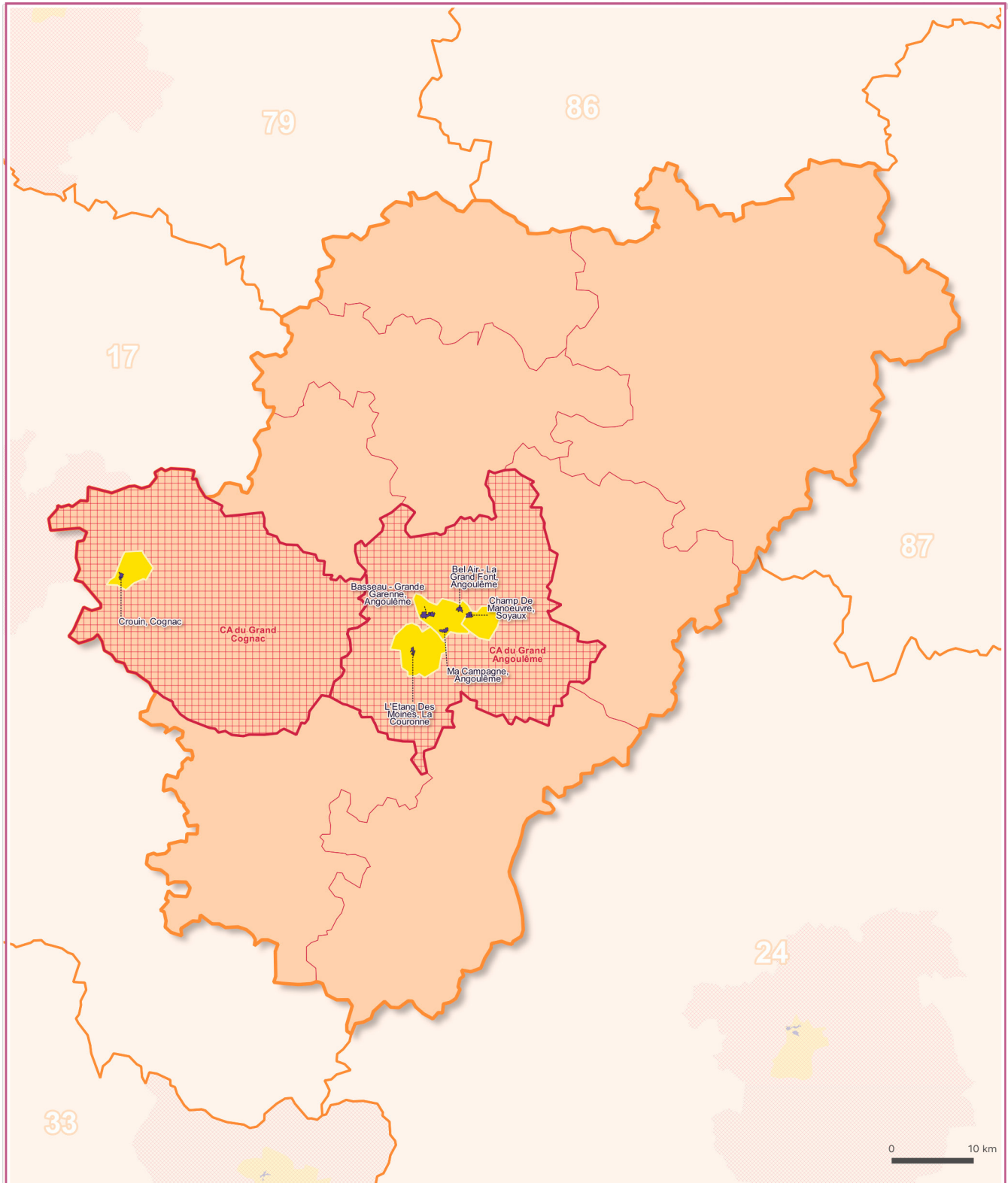
-  Quartier prioritaire de la politique de la ville (QPV)
-  Commune ayant un ou plusieurs QPV
-  Intercommunalité au 1^{er} janvier 2021 concernée par un ou plusieurs QPV



6 QPV soit **0,5 %** des QPV de France Métropolitaine



14 477 habitants en QPV, soit **4,1 %** de la population du département






Données par intercommunalité

Excepté la population, les indicateurs sont exprimés en pourcentage

	Population	Jeunes de 0 à 14 ans	Réussite au brevet	Taux de pauvreté	Taux d'emploi femmes	Taux d'emploi hommes	Taux de vacance	Logements sociaux
CA du Grand Cognac	76 725	15.7	84.8	11.9	63.9	71.3	10.0	7.7
<i>dans les QPV</i>	1 850	27.4	80.4		37.6	48.3	8.0	93.8
CA du Grand Angoulême	141 776	16.3	88.2	15	60.1	64.6	9.0	15.5
<i>dans les QPV</i>	12 627	24.3	82.9	53.9	30.8	40.2	8.1	78.4
Charente	351 778	15.7	88.5	15	61.4	67.0	10.8	9.1
<i>Ensemble QPV</i>	14 477	24.7	82.5	53.6	31.7	41.2	8.1	84.1
Nouvelle-Aquitaine	5 979 778	16.2	88.6	13.6	61.9	66.6	8.5	10
<i>Ensemble QPV</i>	211 686	22.6	83.4	45.8	40.0	47.3	8.6	85.4
France métropolitaine	64 844 037	18.0	88.9	14.6	61.4	67.1	8.1	14.8
<i>Ensemble QPV</i>	4 939 369	24.5	84.9	44.3	40.2	50.3	8.9	69.4

CHARENTE-MARITIME (17)

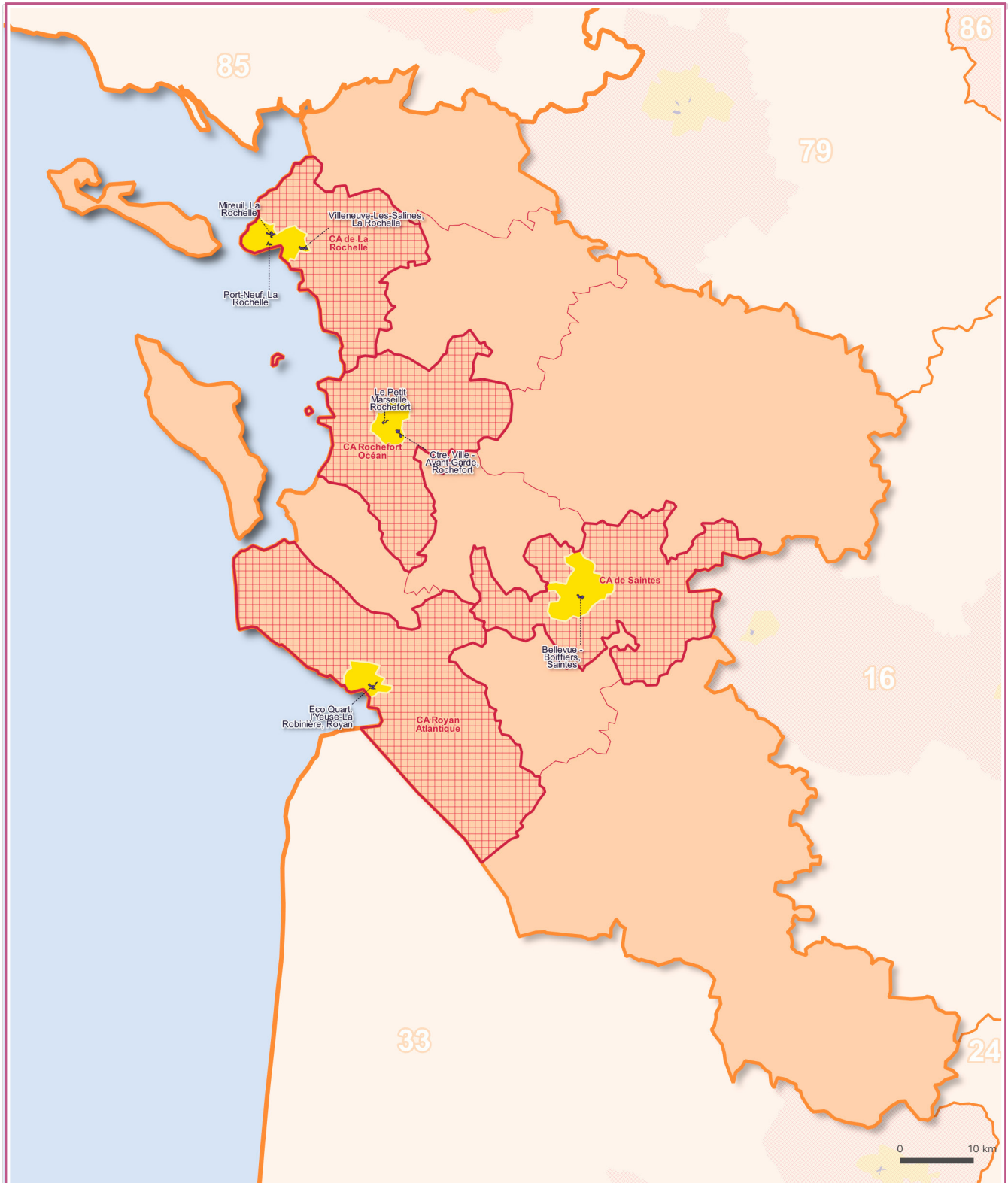
-  Quartier prioritaire de la politique de la ville (QPV)
-  Commune ayant un ou plusieurs QPV
-  Intercommunalité au 1^{er} janvier 2021 concernée par un ou plusieurs QPV



7 QPV soit **0,5 %** des QPV de France Métropolitaine



18 792 habitants en QPV, soit **2,9 %** de la population du département






Données par intercommunalité

Excepté la population, les indicateurs sont exprimés en pourcentage

	Population	Jeunes de 0 à 14 ans	Réussite au brevet	Taux de pauvreté	Taux d'emploi femmes	Taux d'emploi hommes	Taux de vacance	Logements sociaux
CA de Saintes	59 760	15.6	89.9	13	62.0	65.3	8.9	9.3
<i>dans les QPV</i>	2 168	19.7	86.4	52.3	38.7	47.7	5.8	9.2
CA Rochefort Océan	63 220	16.2	87.4	13.9	59.2	65.2	7.3	10.6
<i>dans les QPV</i>	3 340	18.3	74	39	43.9	49.6	10.4	38.8
CA de La Rochelle	171 811	14.7	90.4	11.7	59.6	62.0	5.9	17.6
<i>dans les QPV</i>	12 071	23.2	82.4	43.6	36.8	46.6	4.4	94.2
CA Royan Atlantique	83 563	11.4	89.7	12.1	58.0	61.6	4.8	5
<i>dans les QPV</i>	1 213	14.3			48.3	39.7	2.2	47.1
Charente-Maritime	646 932	15.2	89.1	12.8	60.7	64.8	7.1	8.4
<i>Ensemble QPV</i>	18 792	21.4	81.8	43.1	38.9	46.9	5.6	9.5
Nouvelle-Aquitaine	5 979 778	16.2	88.6	13.6	61.9	66.6	8.5	10
<i>Ensemble QPV</i>	211 686	22.6	83.4	45.8	40.0	47.3	8.6	85.4
France métropolitaine	64 844 037	18.0	88.9	14.6	61.4	67.1	8.1	14.8
<i>Ensemble QPV</i>	4 939 369	24.5	84.9	44.3	40.2	50.3	8.9	69.4

CORRÈZE (19)

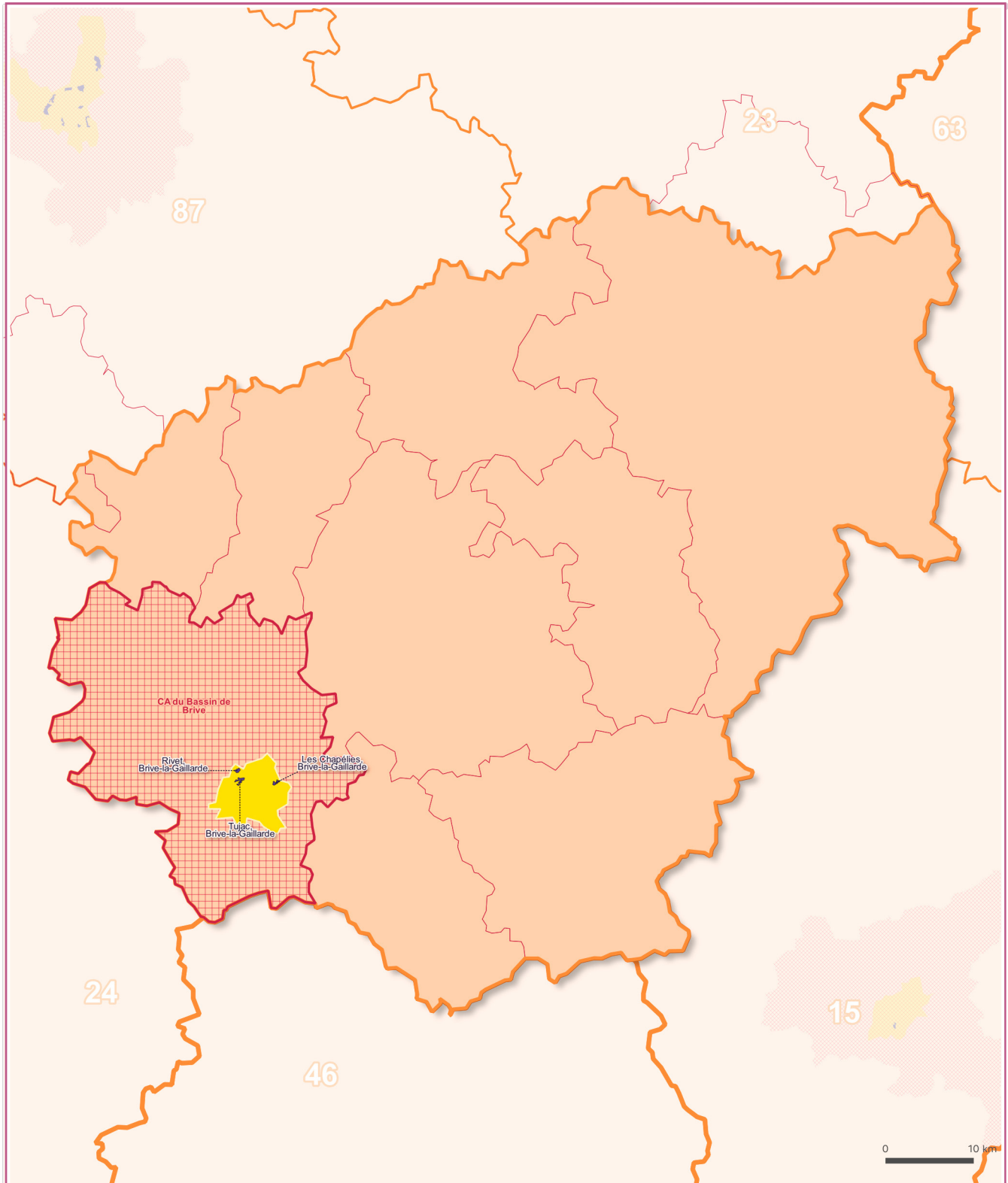
-  Quartier prioritaire de la politique de la ville (QPV)
-  Commune ayant un ou plusieurs QPV
-  Intercommunalité au 1^{er} janvier 2021 concernée par un ou plusieurs QPV



3 QPV soit **0,2 %** des QPV de France Métropolitaine



5 770 habitants en QPV, soit **2,4 %** de la population du département






Données par intercommunalité

Excepté la population, les indicateurs sont exprimés en pourcentage

	Population	Jeunes de 0 à 14 ans	Réussite au brevet	Taux de pauvreté	Taux d'emploi femmes	Taux d'emploi hommes	Taux de vacance	Logements sociaux
CA du Bassin de Brive	115 491	16.1	89.2	12.5	63.0	68.8	10.3	8.3
<i>dans les QPV</i>	5 770	25.5	80.8	44.1	36.1	52.4	13.3	82.1
Corrèze	240 583	14.9	89.6	13.1	64.0	68.0	11.0	7.2
<i>Ensemble QPV</i>	5 770	25.5	80.8	44.1	36.1	52.4	13.3	68.8
Nouvelle-Aquitaine	5 979 778	16.2	88.6	13.6	61.9	66.6	8.5	10
<i>Ensemble QPV</i>	211 686	22.6	83.4	45.8	40.0	47.3	8.6	85.4
France métropolitaine	64 844 037	18.0	88.9	14.6	61.4	67.1	8.1	14.8
<i>Ensemble QPV</i>	4 939 369	24.5	84.9	44.3	40.2	50.3	8.9	69.4

CREUSE (23)

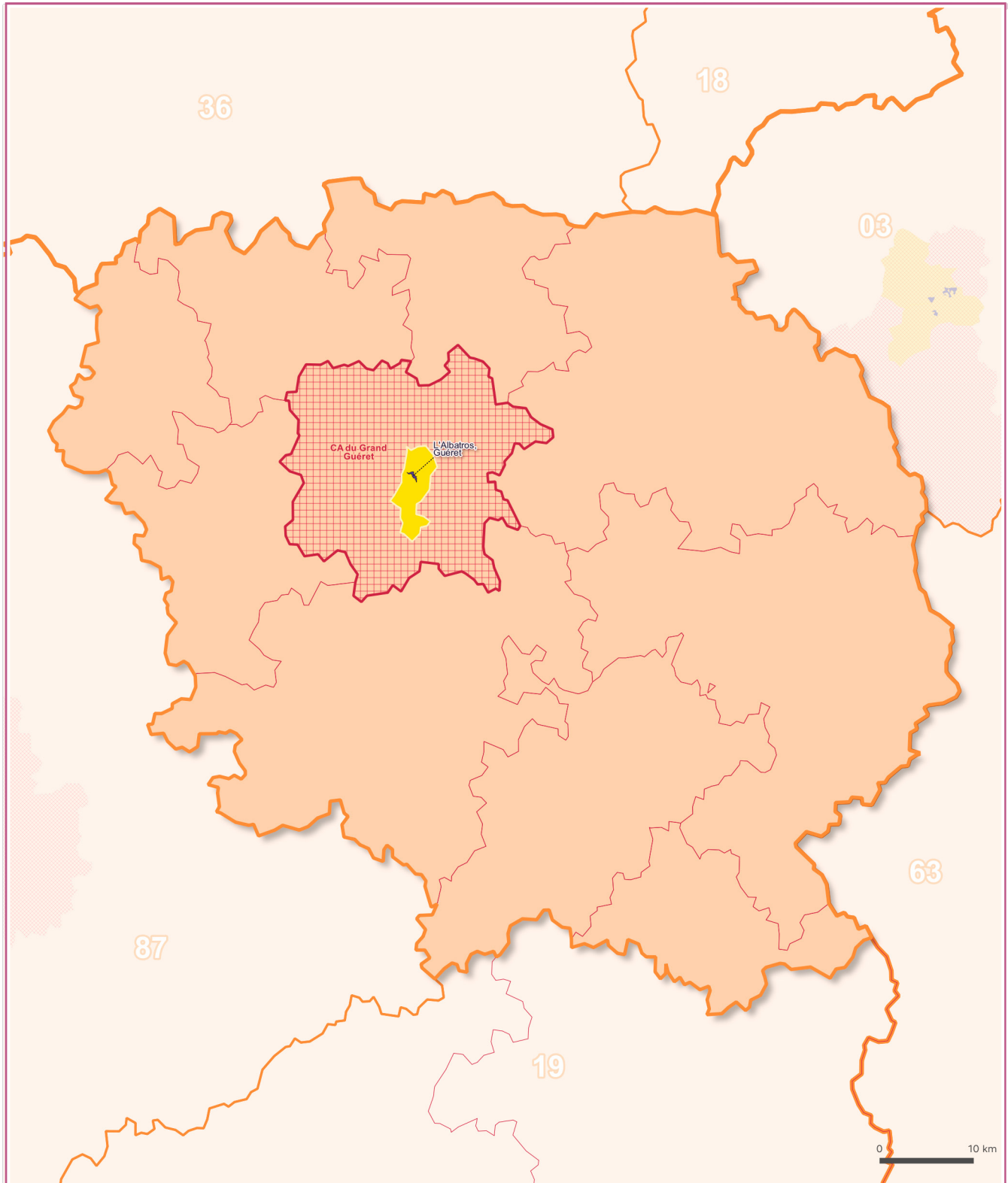
-  Quartier prioritaire de la politique de la ville (QPV)
-  Commune ayant un ou plusieurs QPV
-  Intercommunalité au 1^{er} janvier 2021 concernée par un ou plusieurs QPV



1 QPV soit **0,1** % des QPV de France Métropolitaine



2 004 habitants en QPV, soit **1,7** % de la population du département






Données par intercommunalité

Excepté la population, les indicateurs sont exprimés en pourcentage

	Population	Jeunes de 0 à 14 ans	Réussite au brevet	Taux de pauvreté	Taux d'emploi femmes	Taux d'emploi hommes	Taux de vacance	Logements sociaux
CA du Grand Guéret	28 734	15.2	95.2	14.8	65.5	65.0	12.6	14.4
<i>dans les QPV</i>	2 004	21.9	96.5		42.9	36.4	9.0	81.4
Creuse	117 503	13.5	90.8	18.7	62.6	64.8	14.9	8.5
<i>Ensemble QPV</i>	2 004	21.9	96.5	49.8	42.9	36.4	9.0	81.4
Nouvelle-Aquitaine	5 979 778	16.2	88.6	13.6	61.9	66.6	8.5	10
<i>Ensemble QPV</i>	211 686	22.6	83.4	45.8	40.0	47.3	8.6	85.4
France métropolitaine	64 844 037	18.0	88.9	14.6	61.4	67.1	8.1	14.8
<i>Ensemble QPV</i>	4 939 369	24.5	84.9	44.3	40.2	50.3	8.9	69.4

DORDOGNE (24)

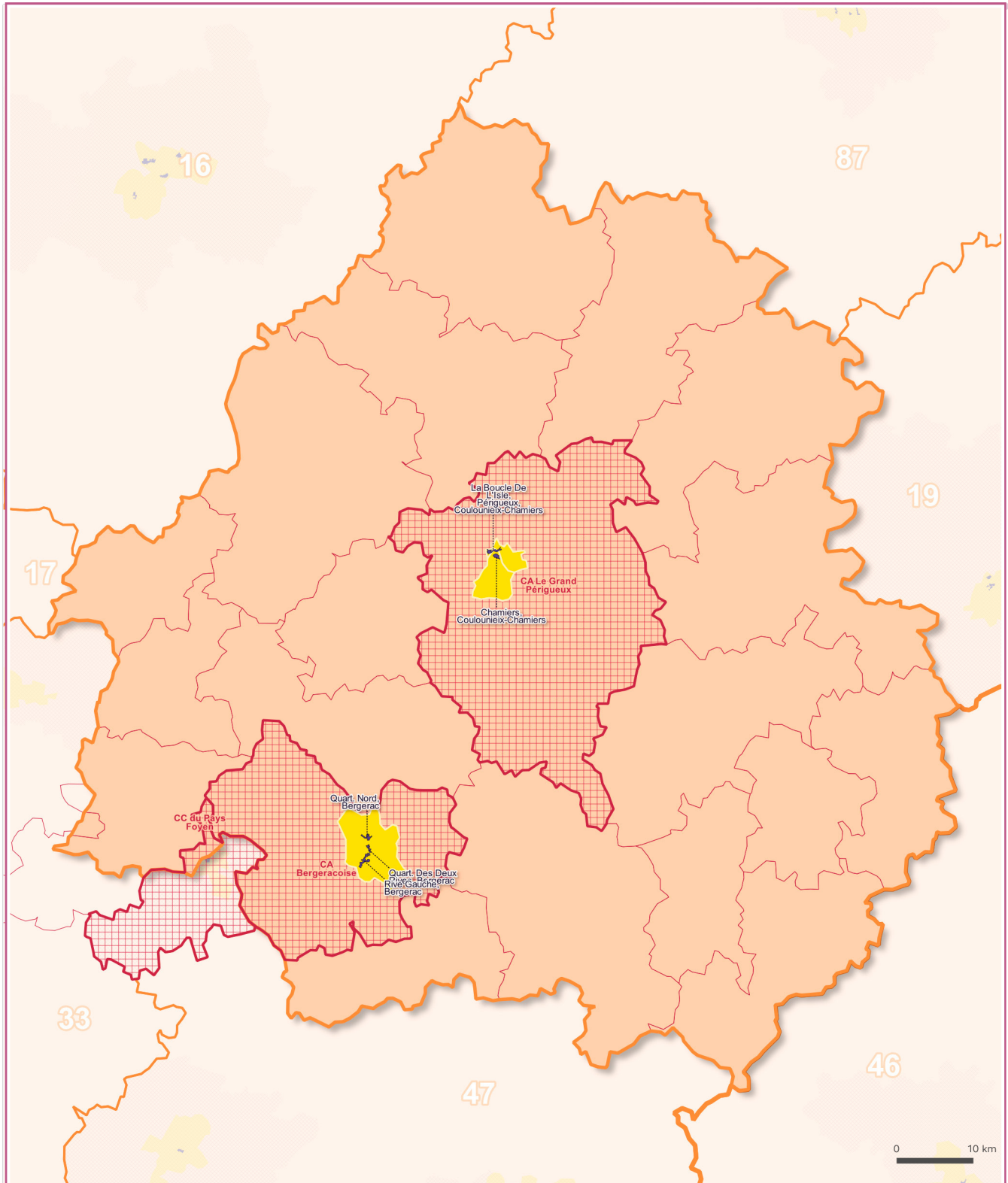
-  Quartier prioritaire de la politique de la ville (QPV)
-  Commune ayant un ou plusieurs QPV
-  Intercommunalité au 1^{er} janvier 2021 concernée par un ou plusieurs QPV



5 QPV soit **0,4 %** des QPV de France Métropolitaine



7 635 habitants en QPV, soit **1,8 %** de la population du département




Données par intercommunalité

Excepté la population, les indicateurs sont exprimés en pourcentage

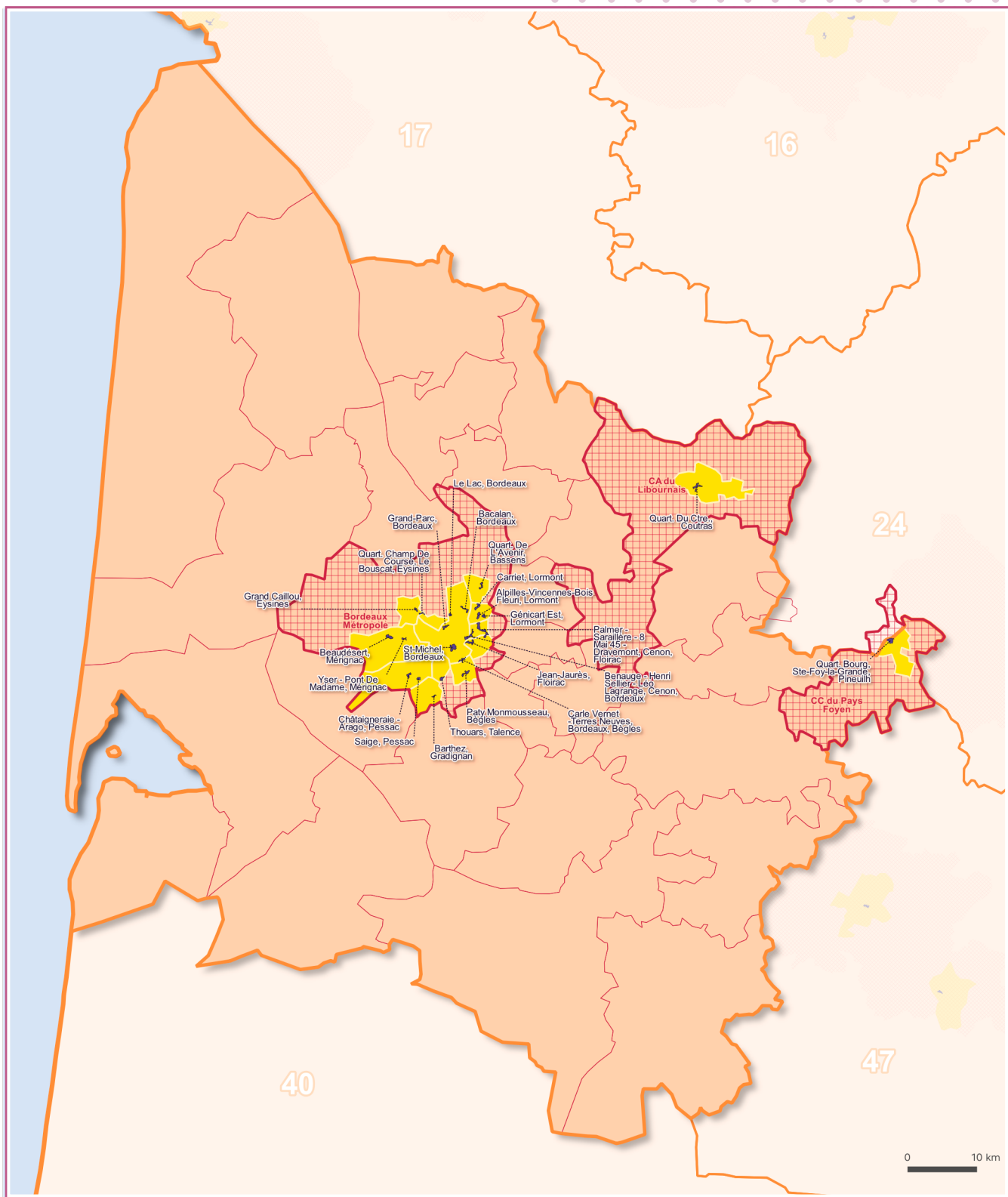
	Population	Jeunes de 0 à 14 ans	Réussite au brevet	Taux de pauvreté	Taux d'emploi femmes	Taux d'emploi hommes	Taux de vacance	Logements sociaux
CA Le Grand Périgueux	172 131	15.4	88.8	13.8	62.8	65.5	9.8	11.7
<i>dans les QPV</i>	2 529	22.3	84.9	49	42.3	49.1	13.7	92.6
CA Bergeracoise	61 786	15.4	90.5	17.2	58.8	63.1	10.8	8.8
<i>dans les QPV</i>	5 106	18.9	89	40.4	44.0	51.8	15.9	67.6
Dordogne	413 418	14.4	89.3	16.3	60.9	64.9	10.4	6.6
<i>Ensemble QPV</i>	7 635	20.1	87.5	42.9	43.4	50.8	15.2	44.2
Nouvelle-Aquitaine	5 979 778	16.2	88.6	13.6	61.9	66.6	8.5	10
<i>Ensemble QPV</i>	211 686	22.6	83.4	45.8	40.0	47.3	8.6	85.4
France métropolitaine	64 844 037	18.0	88.9	14.6	61.4	67.1	8.1	14.8
<i>Ensemble QPV</i>	4 939 369	24.5	84.9	44.3	40.2	50.3	8.9	69.4

GIRONDE (33)

- Quartier prioritaire de la politique de la ville (QPV)
- Commune ayant un ou plusieurs QPV
- Intercommunalité au 1^{er} janvier 2021 concernée par un ou plusieurs QPV

 **23** QPV soit **1,8 %** des QPV de France Métropolitaine

 **73 273** habitants en QPV, soit **4,6 %** de la population du département






Données par intercommunalité

Excepté la population, les indicateurs sont exprimés en pourcentage

	Population	Jeunes de 0 à 14 ans	Réussite au brevet	Taux de pauvreté	Taux d'emploi femmes	Taux d'emploi hommes	Taux de vacance	Logements sociaux
CA du Libournais	91 150	18.9	81.3	15.4	59.9	67.6	8.9	8.8
<i>dans les QPV</i>	1 415	19.4			44.5	51.2	7.5	43.8
Bordeaux Métropole	801 041	16.1	87	14	59.9	64.7	5.4	18.6
<i>dans les QPV</i>	69 420	20.8	82.1	40	43.9	50.8	5.2	95
CC du Pays Foyen	16 654	16.0	78.1	21.7	55.3	62.3	14.0	7.6
<i>dans les QPV</i>	2 438	20.7		47.6	35.3	45.9	9.4	20.5
Gironde	1 601 845	17.1	87.3	12.6	61.6	67.1	6.3	12.8
<i>Ensemble QPV</i>	73 273	20.8	82.1	40.2	43.7	50.7	5.4	65.8
Nouvelle-Aquitaine	5 979 778	16.2	88.6	13.6	61.9	66.6	8.5	10
<i>Ensemble QPV</i>	211 686	22.6	83.4	45.8	40.0	47.3	8.6	85.4
France métropolitaine	64 844 037	18.0	88.9	14.6	61.4	67.1	8.1	14.8
<i>Ensemble QPV</i>	4 939 369	24.5	84.9	44.3	40.2	50.3	8.9	69.4

LANDES (40)

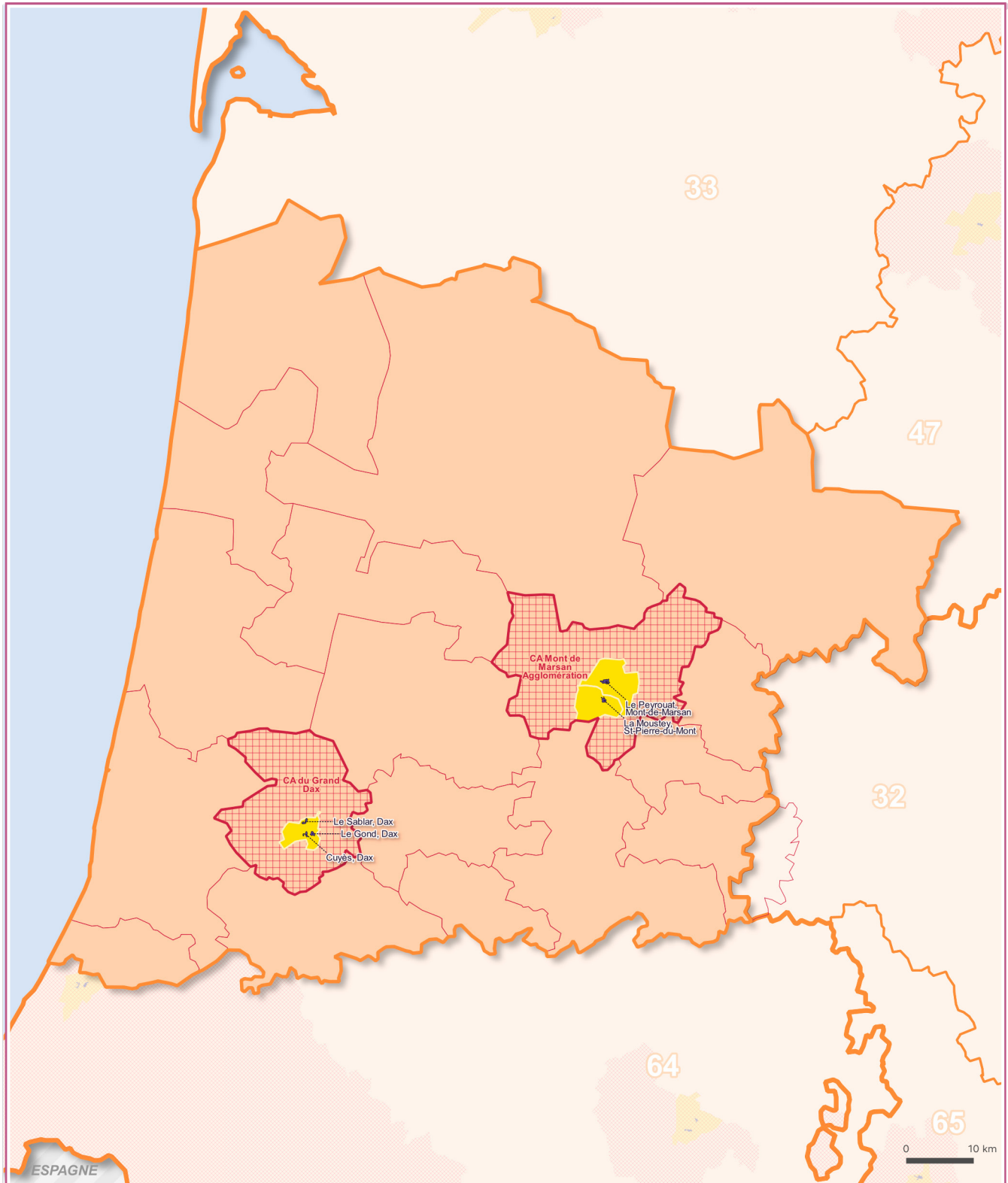
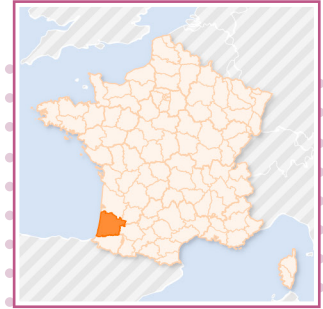
-  Quartier prioritaire de la politique de la ville (QPV)
-  Commune ayant un ou plusieurs QPV
-  Intercommunalité au 1^{er} janvier 2021 concernée par un ou plusieurs QPV



5 QPV soit **0,4** % des QPV de France Métropolitaine



7 884 habitants en QPV, soit **1,9** % de la population du département






Données par intercommunalité

Excepté la population, les indicateurs sont exprimés en pourcentage

	Population	Jeunes de 0 à 14 ans	Réussite au brevet	Taux de pauvreté	Taux d'emploi femmes	Taux d'emploi hommes	Taux de vacance	Logements sociaux
CA du Grand Dax	55 332	14.6	84.6	13.7	60.0	64.4	7.9	10.9
<i>dans les QPV</i>	3 802	17.9		38.4	43.0	45.3	9.7	27.6
CA Mont de Marsan Agglomération	53 516	16.2	84.9	12.6	62.1	64.7	8.6	9.2
<i>dans les QPV</i>	4 082	29.0	81.7	45.4	38.8	52.2	8.9	62.9
Landes	410 355	16.1	89	11.8	61.8	67.4	6.8	6.4
<i>Ensemble QPV</i>	7 884	23.6	81.7	42.1	40.7	48.6	9.3	48.7
Nouvelle-Aquitaine	5 979 778	16.2	88.6	13.6	61.9	66.6	8.5	10
<i>Ensemble QPV</i>	211 686	22.6	83.4	45.8	40.0	47.3	8.6	85.4
France métropolitaine	64 844 037	18.0	88.9	14.6	61.4	67.1	8.1	14.8
<i>Ensemble QPV</i>	4 939 369	24.5	84.9	44.3	40.2	50.3	8.9	69.4

LOT-ET-GARONNE (47)

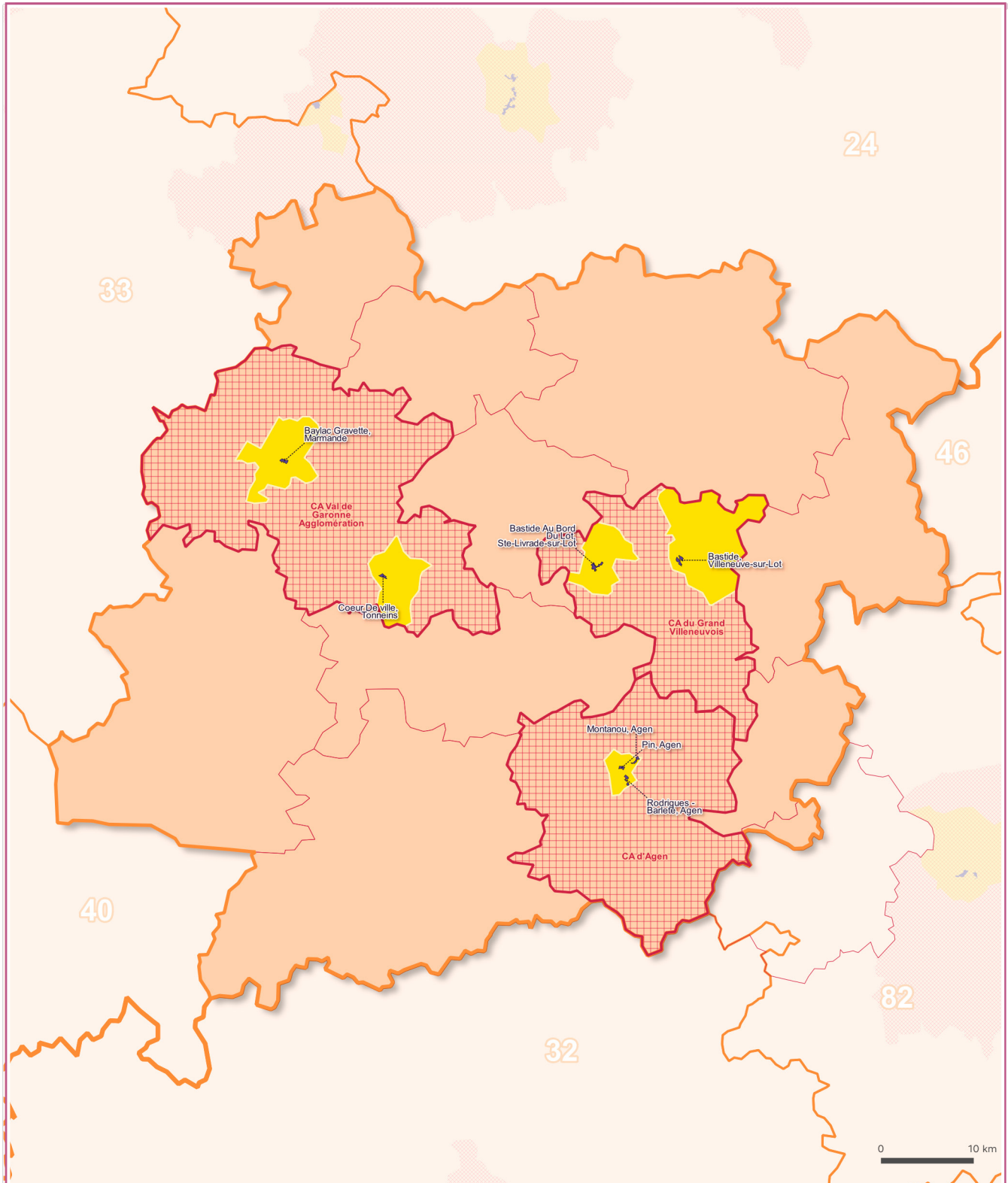
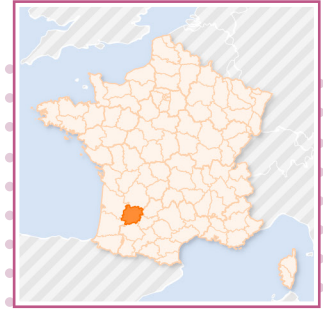
-  Quartier prioritaire de la politique de la ville (QPV)
-  Commune ayant un ou plusieurs QPV
-  Intercommunalité au 1^{er} janvier 2021 concernée par un ou plusieurs QPV



7 QPV soit **0,5 %** des QPV de France Métropolitaine



11 351 habitants en QPV, soit **3,4 %** de la population du département






Données par intercommunalité

Excepté la population, les indicateurs sont exprimés en pourcentage

	Population	Jeunes de 0 à 14 ans	Réussite au brevet	Taux de pauvreté	Taux d'emploi femmes	Taux d'emploi hommes	Taux de vacance	Logements sociaux
CA du Grand Villeneuvois	47 719	16.6	87.5	18.8	57.7	61.6	12.1	5.2
<i>dans les QPV</i>	3 488	18.7	87.3	42.8	45.4	50.0	25.8	5
CA Val de Garonne Agglomération	60 213	16.3	83.9	17.1	58.5	65.8	10.3	5.3
<i>dans les QPV</i>	2 718	21.4	88.1	46.1	36.5	47.0	7.8	45.3
CA d'Agen	96 339	17.2	85.7	15.3	62.6	67.8	10.8	12.4
<i>dans les QPV</i>	5 145	29.0	90.2	54.5	36.7	48.7	14.2	82.5
Lot-et-Garonne	331 970	16.2	87.2	17	60.2	65.9	11.4	6.3
<i>Ensemble QPV</i>	11 351	24.0	88.7	48.8	39.3	48.7	17.5	54.4
Nouvelle-Aquitaine	5 979 778	16.2	88.6	13.6	61.9	66.6	8.5	10
<i>Ensemble QPV</i>	211 686	22.6	83.4	45.8	40.0	47.3	8.6	85.4
France métropolitaine	64 844 037	18.0	88.9	14.6	61.4	67.1	8.1	14.8
<i>Ensemble QPV</i>	4 939 369	24.5	84.9	44.3	40.2	50.3	8.9	69.4

PYRÉNÉES-ATLANTIQUES (64)

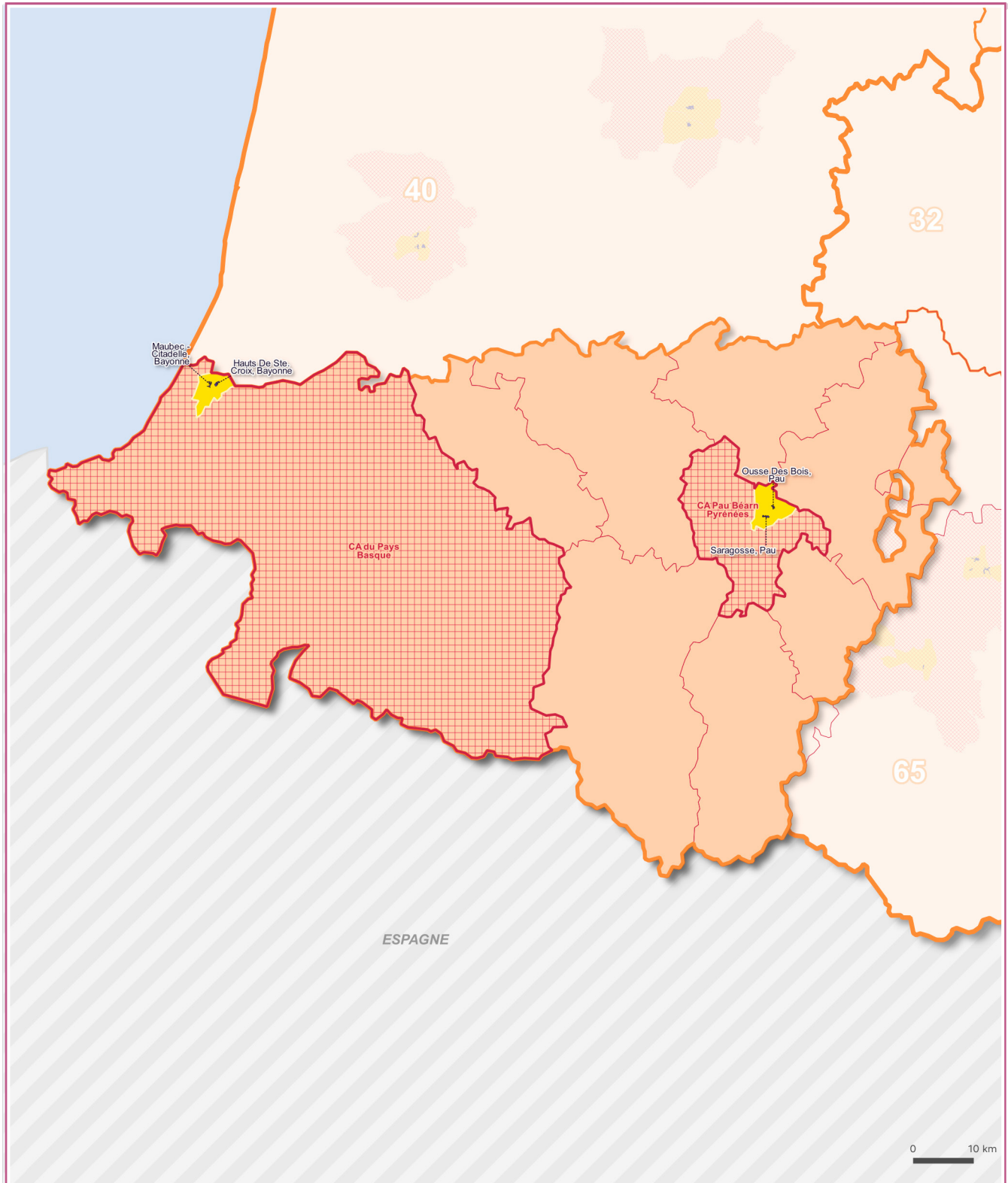
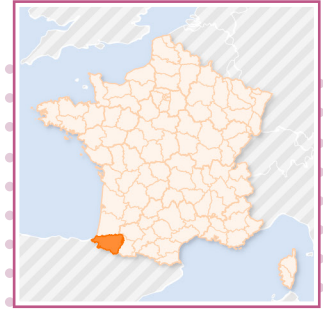
-  Quartier prioritaire de la politique de la ville (QPV)
-  Commune ayant un ou plusieurs QPV
-  Intercommunalité au 1^{er} janvier 2021 concernée par un ou plusieurs QPV



4 QPV soit **0,3 %** des QPV de France Métropolitaine



11 047 habitants en QPV, soit **1,6 %** de la population du département






Données par intercommunalité

Excepté la population, les indicateurs sont exprimés en pourcentage

	Population	Jeunes de 0 à 14 ans	Réussite au brevet	Taux de pauvreté	Taux d'emploi femmes	Taux d'emploi hommes	Taux de vacance	Logements sociaux
CA du Pays Basque	312 278	15.3	91.4	12.1	64.1	68.5	5.9	10.9
<i>dans les QPV</i>	5 099	21.0	72	38.1	43.2	55.8	6.2	43
CA Pau Béarn Pyrénées	161 871	15.2	87.5	14.3	59.3	64.6	12.5	15
<i>dans les QPV</i>	5 948	23.8	81.5	53.7	33.6	41.6	5.7	88.4
Pyrénées-Atlantiques	679 810	15.9	91.1	12.3	63.1	68.2	8.2	10.3
<i>Ensemble QPV</i>	11 047	22.5	75.3	46.9	38.1	48.8	6.0	67.4
Nouvelle-Aquitaine	5 979 778	16.2	88.6	13.6	61.9	66.6	8.5	10
<i>Ensemble QPV</i>	211 686	22.6	83.4	45.8	40.0	47.3	8.6	85.4
France métropolitaine	64 844 037	18.0	88.9	14.6	61.4	67.1	8.1	14.8
<i>Ensemble QPV</i>	4 939 369	24.5	84.9	44.3	40.2	50.3	8.9	69.4

DEUX-SÈVRES (79)

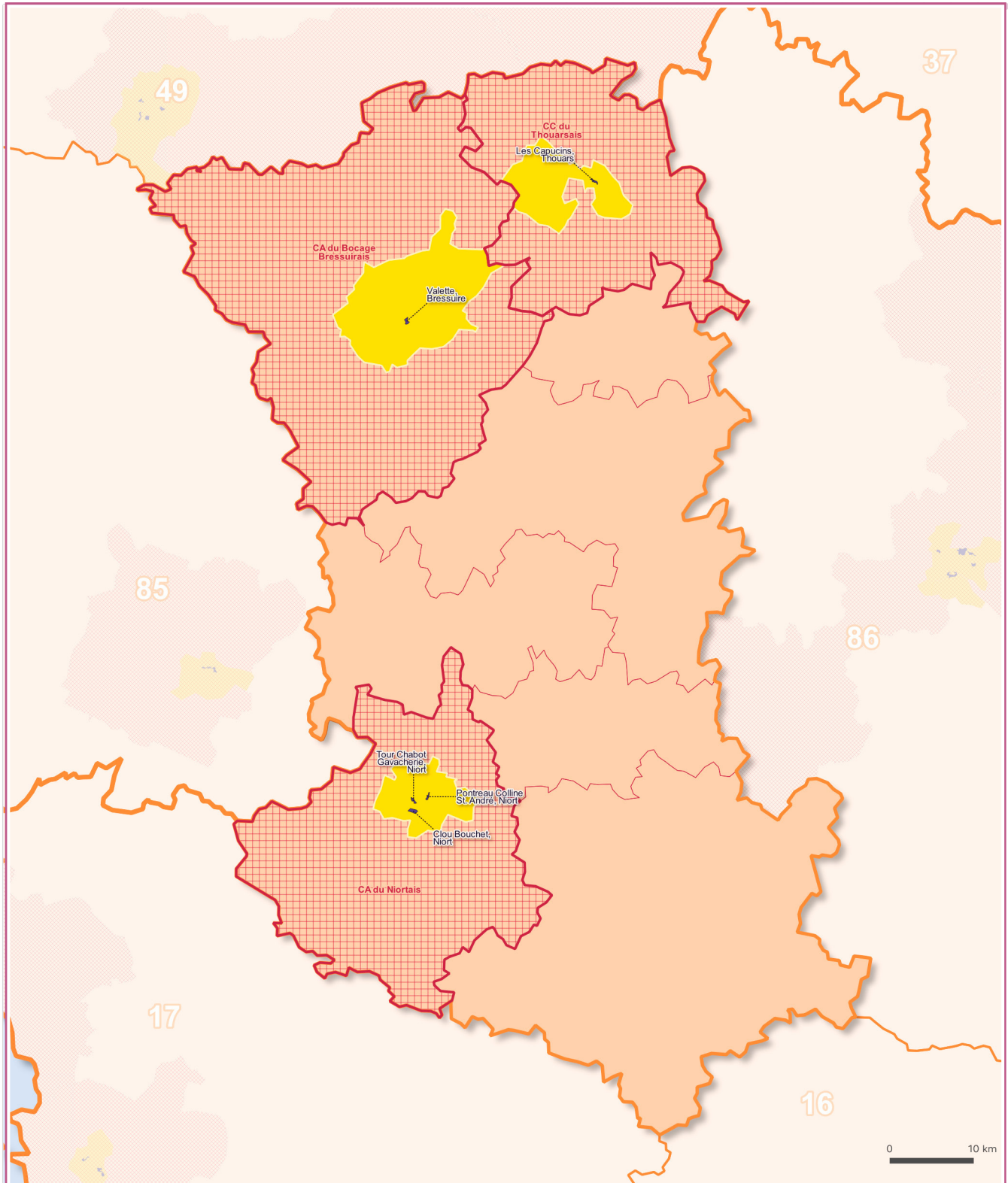
-  Quartier prioritaire de la politique de la ville (QPV)
-  Commune ayant un ou plusieurs QPV
-  Intercommunalité au 1^{er} janvier 2021 concernée par un ou plusieurs QPV



5 QPV soit **0,4 %** des QPV de France Métropolitaine



8 261 habitants en QPV, soit **2,2 %** de la population du département






Données par intercommunalité

Excepté la population, les indicateurs sont exprimés en pourcentage

	Population	Jeunes de 0 à 14 ans	Réussite au brevet	Taux de pauvreté	Taux d'emploi femmes	Taux d'emploi hommes	Taux de vacance	Logements sociaux
CA du Bocage Bressuirais	123 283	19.6	88.5	12.4	66.1	72.9	8.0	9.1
<i>dans les QPV</i>	1 173	28.3			34.7	50.7	4.7	59.2
CA du Niortais	126 292	17.2	89.3	11	66.7	67.9	7.9	12.8
<i>dans les QPV</i>	6 108	23.2	85.8	53.4	38.2	41.6	8.9	94.3
CC du Thouarsais	91 403	17.2	91.6	14	61.8	69.0	11.1	8.7
<i>dans les QPV</i>	3 920	17.8			30.8	42.8	3.2	86.8
Deux-Sèvres	374 799	17.7	90.7	12.3	65.5	70.1	9.2	9
<i>Ensemble QPV</i>	11 201	23.3	85.8	52.5	36.9	42.9	7.7	75.4
Nouvelle-Aquitaine	5 979 778	16.2	88.6	13.6	61.9	66.6	8.5	10
<i>Ensemble QPV</i>	211 686	22.6	83.4	45.8	40.0	47.3	8.6	85.4
France métropolitaine	64 844 037	18.0	88.9	14.6	61.4	67.1	8.1	14.8
<i>Ensemble QPV</i>	4 939 369	24.5	84.9	44.3	40.2	50.3	8.9	69.4

Vienne (86)

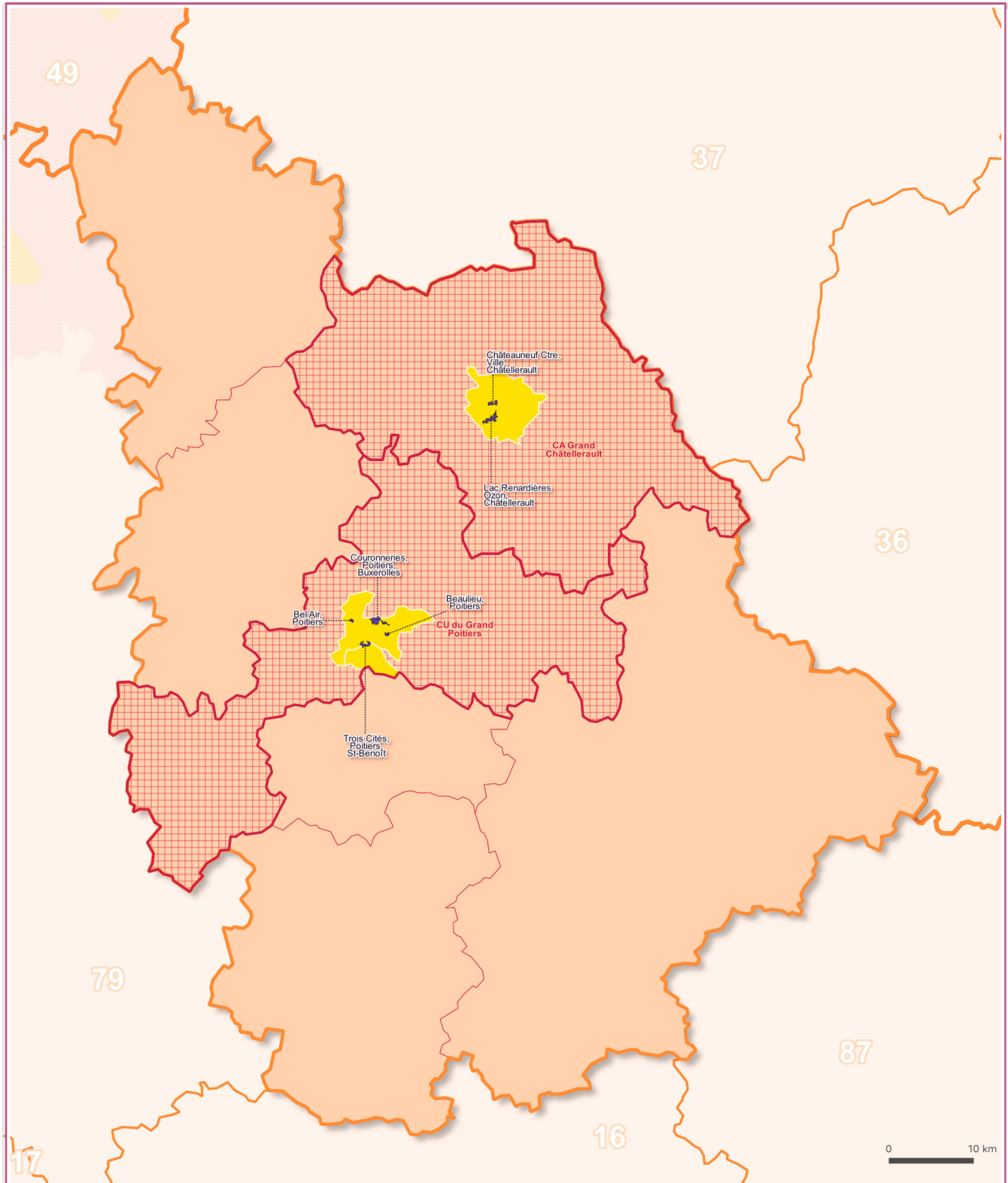
-  Quartier prioritaire de la politique de la ville (QPV)
-  Commune ayant un ou plusieurs QPV
-  Intercommunalité au 1^{er} janvier 2021 concernée par un ou plusieurs QPV



6 QPV soit **0,5 %** des QPV de France Métropolitaine



23 109 habitants en QPV, soit **5,3 %** de la population du département






Données par intercommunalité

Excepté la population, les indicateurs sont exprimés en pourcentage

	Population	Jeunes de 0 à 14 ans	Réussite au brevet	Taux de pauvreté	Taux d'emploi femmes	Taux d'emploi hommes	Taux de vacance	Logements sociaux
CU du Grand Poitiers	204 652	16.1	88.9	15.4	58.1	61.3	7.9	15.8
<i>dans les QPV</i>	16 275	22.6	86.6	50.5	40.8	43.4	8.6	93.5
CA Grand Châtelleraut	85 934	17.6	87.3	14.9	61.1	65.4	10.3	11.6
<i>dans les QPV</i>	6 834	22.1	80.1	49.5	35.9	43.9	19.0	94.1
Vienne	437 586	16.9	88.6	14.3	61.5	64.8	9.8	11.6
<i>Ensemble QPV</i>	23 109	22.5	83.4	50.2	39.4	43.5	11.9	62.9
Nouvelle-Aquitaine	5 979 778	16.2	88.6	13.6	61.9	66.6	8.5	10
<i>Ensemble QPV</i>	211 686	22.6	83.4	45.8	40.0	47.3	8.6	85.4
France métropolitaine	64 844 037	18.0	88.9	14.6	61.4	67.1	8.1	14.8
<i>Ensemble QPV</i>	4 939 369	24.5	84.9	44.3	40.2	50.3	8.9	69.4

HAUTE-VIENNE (87)

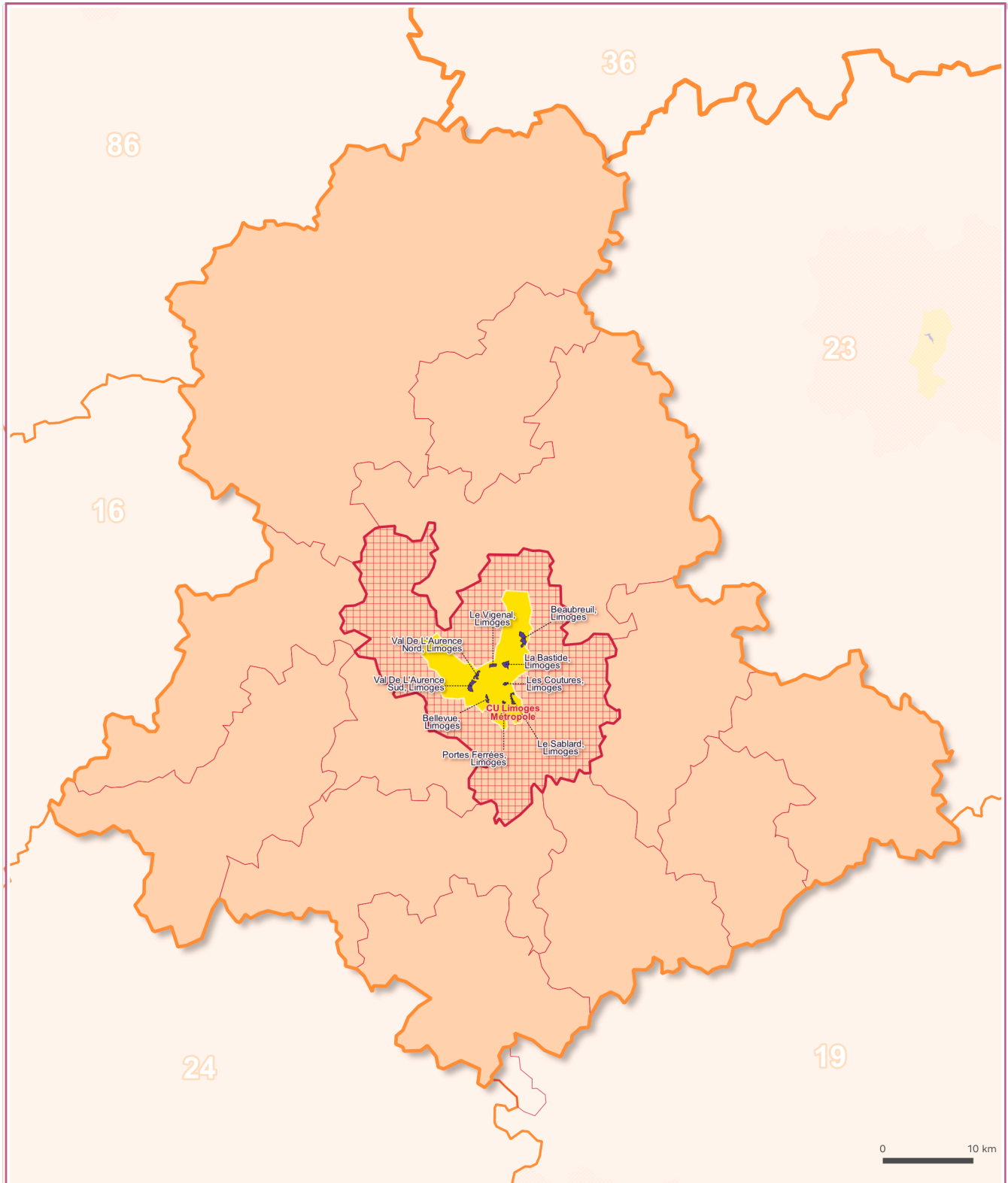
-  Quartier prioritaire de la politique de la ville (QPV)
-  Commune ayant un ou plusieurs QPV
-  Intercommunalité au 1^{er} janvier 2021 concernée par un ou plusieurs QPV



9 QPV soit **0,7 %** des QPV de France Métropolitaine



25 143 habitants en QPV, soit **6,7 %** de la population du département



Données par intercommunalité

Excepté la population, les indicateurs sont exprimés en pourcentage

	Population	Jeunes de 0 à 14 ans	Réussite au brevet	Taux de pauvreté	Taux d'emploi femmes	Taux d'emploi hommes	Taux de vacance	Logements sociaux
CU Limoges Métropole	207 385	15.9	82.5	16.7	58.2	61.2	7.8	18.5
<i>dans les QPV</i>	25 143	26.5	82.9	54.1	35.8	42.1	9.5	91.1
Haute-Vienne	373 199	15.7	86.4	15.5	61.0	64.5	9.8	13
<i>Ensemble QPV</i>	25 143	26.5	82.9	54.1	35.8	42.1	9.5	81.9
Nouvelle-Aquitaine	5 979 778	16.2	88.6	13.6	61.9	66.6	8.5	10
<i>Ensemble QPV</i>	211 686	22.6	83.4	45.8	40.0	47.3	8.6	85.4
France métropolitaine	64 844 037	18.0	88.9	14.6	61.4	67.1	8.1	14.8
<i>Ensemble QPV</i>	4 939 369	24.5	84.9	44.3	40.2	50.3	8.9	69.4

OCCITANIE

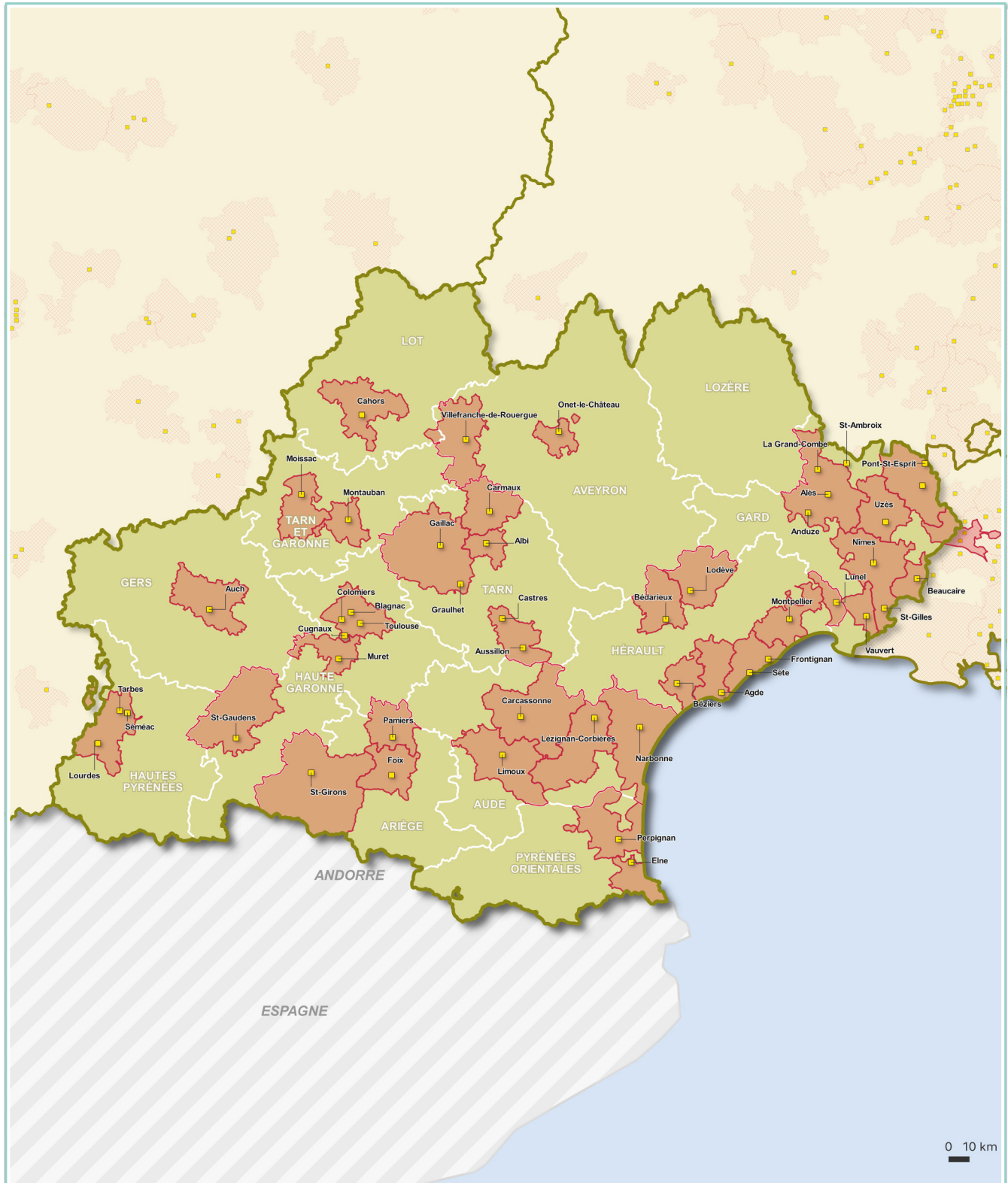
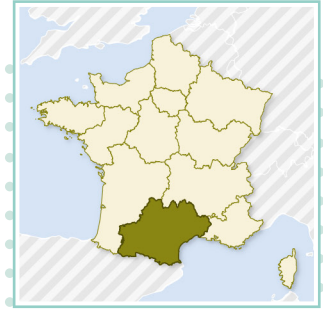
- Commune ayant un ou plusieurs QPV
- Intercommunalité au 1^{er} janvier 2021 concernée par un ou plusieurs QPV



105 QPV soit **8,1 %** des QPV de France Métropolitaine



357 683 habitants en QPV, soit **6,1 %** de la population régionale






0 10 km

Données par département

Excepté la population, les indicateurs sont exprimés en pourcentage

	Population	Jeunes de 0 à 14 ans	Réussite au brevet	Taux de pauvreté	Taux d'emploi femmes	Taux d'emploi hommes	Taux de vacance	Logements sociaux
Ariège	153 066	15.8	90.1	18.0	59.4	64.3	9.7	5
Ensemble QPV	6 207	14.0	88.7	42.3	40.3	49.8	21.0	5.6
Aude	372 806	16.4	92.4	20.7	55.4	61.8	8.8	9.4
Ensemble QPV	25 734	20.9	92.6	51.0	33.3	42.3	18.4	13
Aveyron	279 274	15.4	93.4	14.0	65.7	69.5	10.9	6
Ensemble QPV	3 490	22.5	90.2	49.0	38.6	48.3	25.7	89.9
Gard	745 458	17.4	90.2	19.8	54.6	61.7	8.4	11
Ensemble QPV	76 378	23.2	89.5	54.9	28.5	39.4	12.3	49.6
Haute-Garonne	1 380 672	17.6	89.8	13.3	62.1	68.6	7.4	12.5
Ensemble QPV	70 068	23.1	83.9	45.9	38.2	47.4	9.0	56.6
Gers	191 283	15.5	90.3	14.9	64.9	69.5	10.6	5.9
Ensemble QPV	2 358	28.3		59.6	33.2	37.3	14.2	95
Hérault	1 159 220	16.8	93.3	19.7	55.9	61.0	7.4	10.4
Ensemble QPV	103 094	23.2	89.3	54.1	32.6	44.0	15.4	29.7
Lot	173 929	14.2	90.9	15.0	63.1	66.8	10.8	5.8
Ensemble QPV	1 372	26.8	87.1	41.9	48.1	50.4	7.9	68.3
Hautes-Pyrénées	229 191	14.7	89.1	15.4	61.1	64.4	9.7	10.8
Ensemble QPV	8 037	20.0	81.2	49.2	33.6	43.9	18.6	80.9
Pyrénées-Orientales	476 357	16.4	92.5	21.0	53.7	58.9	8.2	9.5
Ensemble QPV	30 238	23.1	88.2	55.5	29.0	36.2	20.0	5
Tarn	388 596	16.5	90.7	15.6	60.5	65.8	9.1	8
Ensemble QPV	18 962	22.3	87.8	51.3	34.1	46.1	13.7	70.3
Tarn-et-Garonne	259 124	18.6	87.6	17.0	59.7	67.3	9.8	7
Ensemble QPV	11 745	20.8	89.7	45.8	41.0	49.8	15.2	41.3
Occitanie	5 885 496	16.7	91.1	17.2	58.9	64.6	8.5	9.9
Ensemble QPV	357 683	22.7	88.7	51.7	33.2	43.4	14.5	18.1
France métropolitaine	64 844 037	18.0	88.9	14.6	61.4	67.1	8.1	14.8
Ensemble QPV	4 939 369	24.5	84.9	44.3	40.2	50.3	8.9	69.4

ARIÈGE (09)

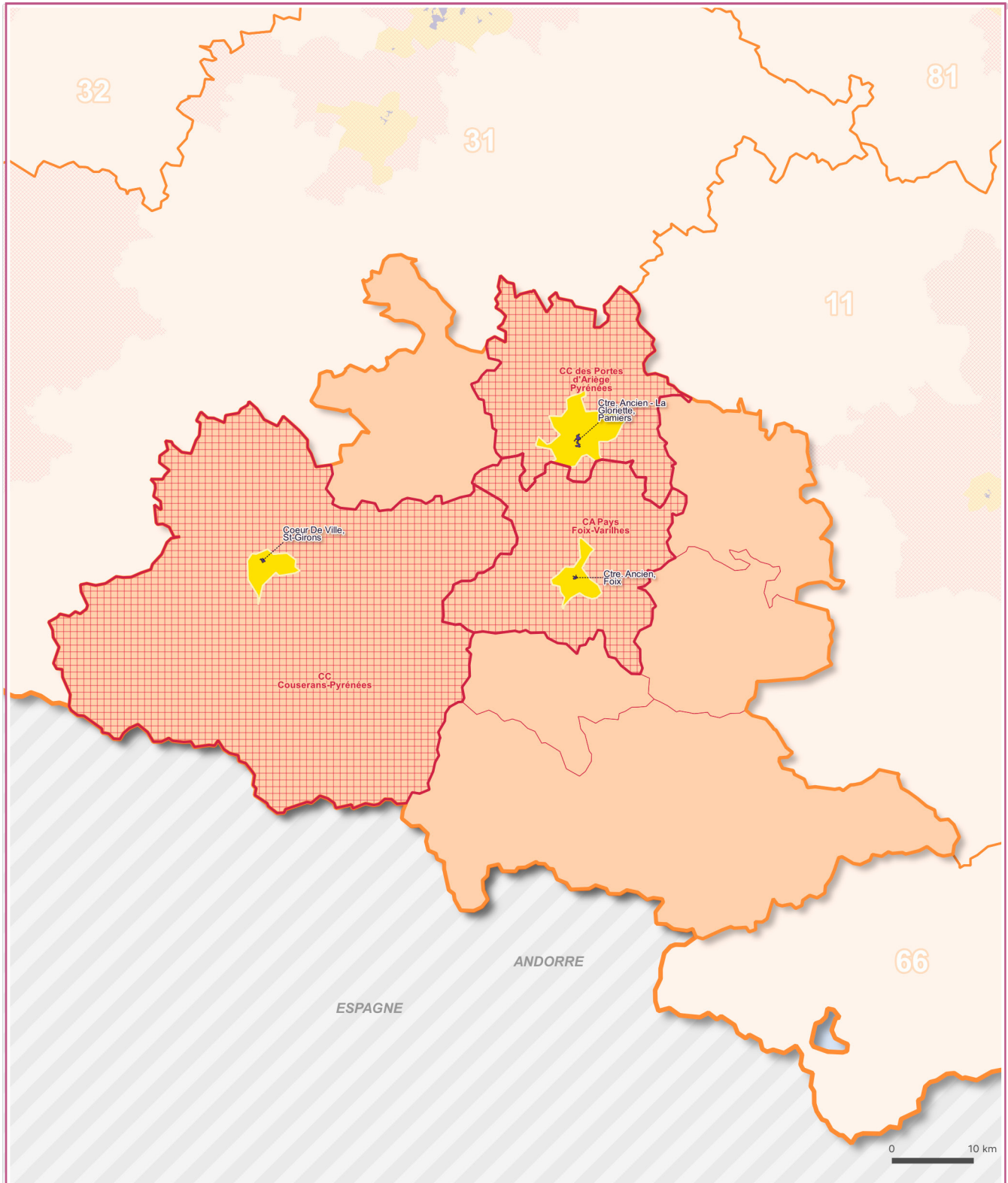
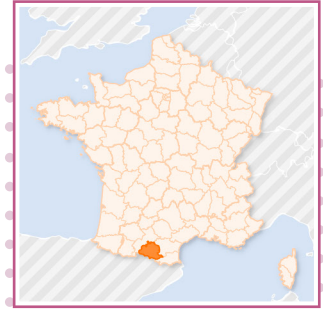
-  Quartier prioritaire de la politique de la ville (QPV)
-  Commune ayant un ou plusieurs QPV
-  Intercommunalité au 1^{er} janvier 2021 concernée par un ou plusieurs QPV



3 QPV soit **0,2 %** des QPV de France Métropolitaine



6 207 habitants en QPV, soit **4,1 %** de la population du département



Données par intercommunalité

Excepté la population, les indicateurs sont exprimés en pourcentage

	Population	Jeunes de 0 à 14 ans	Réussite au brevet	Taux de pauvreté	Taux d'emploi femmes	Taux d'emploi hommes	Taux de vacance	Logements sociaux
CC des Portes d'Ariège Pyrénées	39 515	18.0	91.9	17.1	58.0	68.3	10.9	8
<i>dans les QPV</i>	3 853	15.3	88.7	44.7	36.5	51.4	23.2	27.9
CA Pays Foix-Varilhes	31 816	16.6	84.7	14.3	62.4	65.8	9.8	5
<i>dans les QPV</i>	1 151	10.4			42.6	45.0	17.3	
CC Couserans-Pyrénées	30 114	14.3	89.8	21.9	61.5	61.0	9.5	5
<i>dans les QPV</i>	1 203	13.1			51.2	50.3	17.2	5.6
Ariège	153 066	15.8	90.1	18	59.4	64.3	9.7	5
<i>Ensemble QPV</i>	6 207	14.0	88.7	42.3	40.3	49.8	21.0	5.6
Occitanie	5 885 496	16.7	91.1	17.2	58.9	64.6	8.5	9.9
<i>Ensemble QPV</i>	357 683	22.7	88.7	51.7	33.2	43.4	14.5	18.1
France métropolitaine	64 844 037	18.0	88.9	14.6	61.4	67.1	8.1	14.8
<i>Ensemble QPV</i>	4 939 369	24.5	84.9	44.3	40.2	50.3	8.9	69.4

AUDE (11)

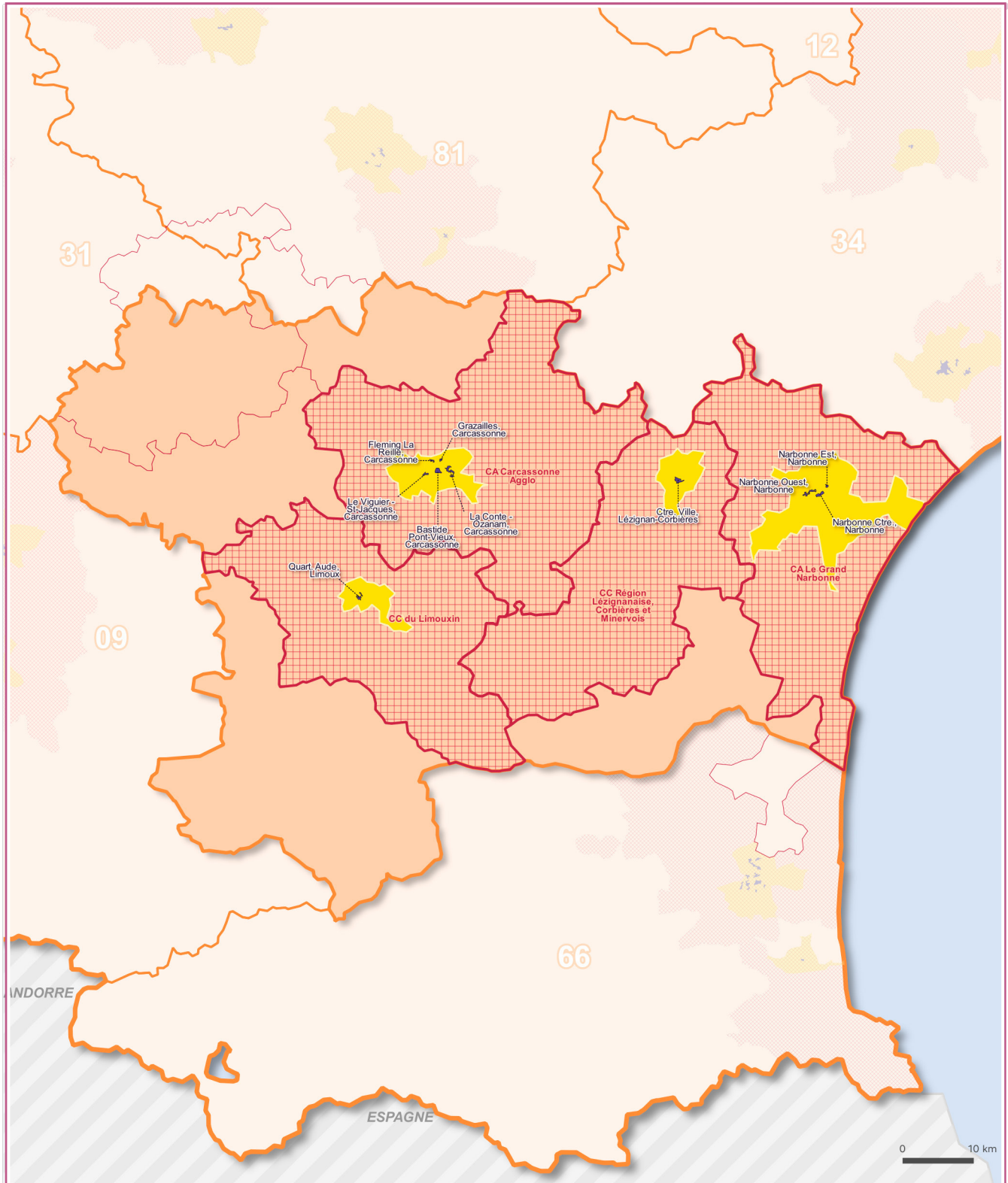
- Quartier prioritaire de la politique de la ville (QPV)
- Commune ayant un ou plusieurs QPV
- Intercommunalité au 1^{er} janvier 2021 concernée par un ou plusieurs QPV



10 QPV soit **0,8 %** des QPV de France Métropolitaine



25 734 habitants en QPV, soit **6,9 %** de la population du département






Données par intercommunalité

Excepté la population, les indicateurs sont exprimés en pourcentage

	Population	Jeunes de 0 à 14 ans	Réussite au brevet	Taux de pauvreté	Taux d'emploi femmes	Taux d'emploi hommes	Taux de vacance	Logements sociaux
CA Carcassonne	114 203	17.2	93.1	21.3	56.3	62.0	11.4	11.7
<i>dans les QPV</i>	10 263	21.7	93.5	54.8	33.6	37.6	17.1	86.3
CC Région Lézignanaise	33 336	17.4	84.8	21.9	54.6	61.1	9.4	5
<i>dans les QPV</i>	3 059	22.4	84.5	40	33.9	46.1	12.1	15.4
CC du Limouxin	27 830	14.4	91.4	20.8	56.9	60.8	10.6	5.1
<i>dans les QPV</i>	2 001	12.5			37.3	48.0	22.8	13
CA Le Grand Narbonne	130 390	16.1	92.6	20.1	54.0	60.6	6.3	11.4
<i>dans les QPV</i>	10 411	21.2	93.6	52	32.1	44.5	19.9	70.1
Aude	372 806	16.4	92.4	20.7	55.4	61.8	8.8	9.4
<i>Ensemble QPV</i>	25 734	20.9	92.6	51	33.3	42.3	18.4	13
Occitanie	5 885 496	16.7	91.1	17.2	58.9	64.6	8.5	9.9
<i>Ensemble QPV</i>	357 683	22.7	88.7	51.7	33.2	43.4	14.5	18.1
France métropolitaine	64 844 037	18.0	88.9	14.6	61.4	67.1	8.1	14.8
<i>Ensemble QPV</i>	4 939 369	24.5	84.9	44.3	40.2	50.3	8.9	69.4

AVEYRON (12)

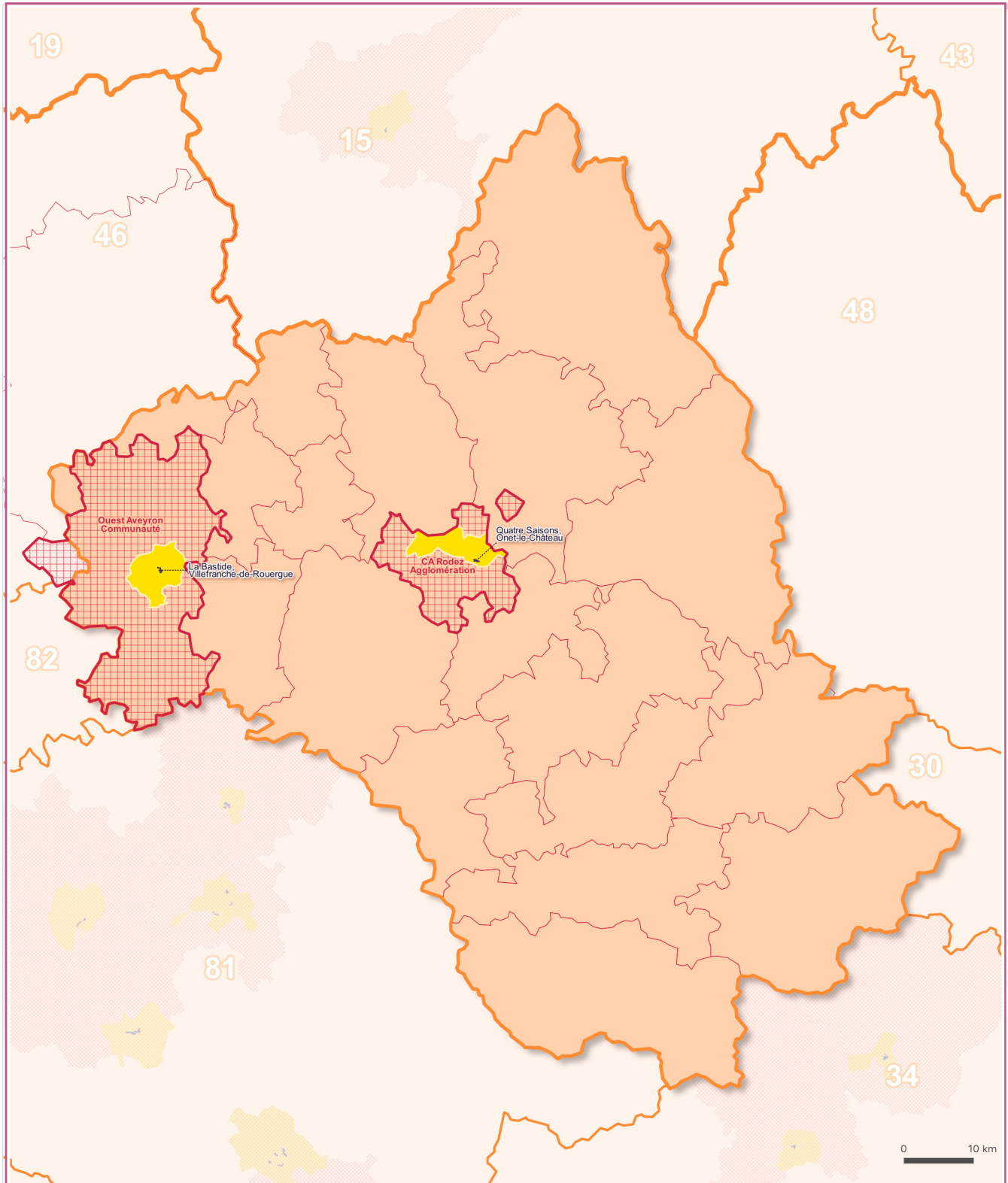
-  Quartier prioritaire de la politique de la ville (QPV)
-  Commune ayant un ou plusieurs QPV
-  Intercommunalité au 1^{er} janvier 2021 concernée par un ou plusieurs QPV



2 QPV soit **0,2 %** des QPV de France Métropolitaine



3 490 habitants en QPV, soit **1,2 %** de la population du département




Données par intercommunalité

Excepté la population, les indicateurs sont exprimés en pourcentage

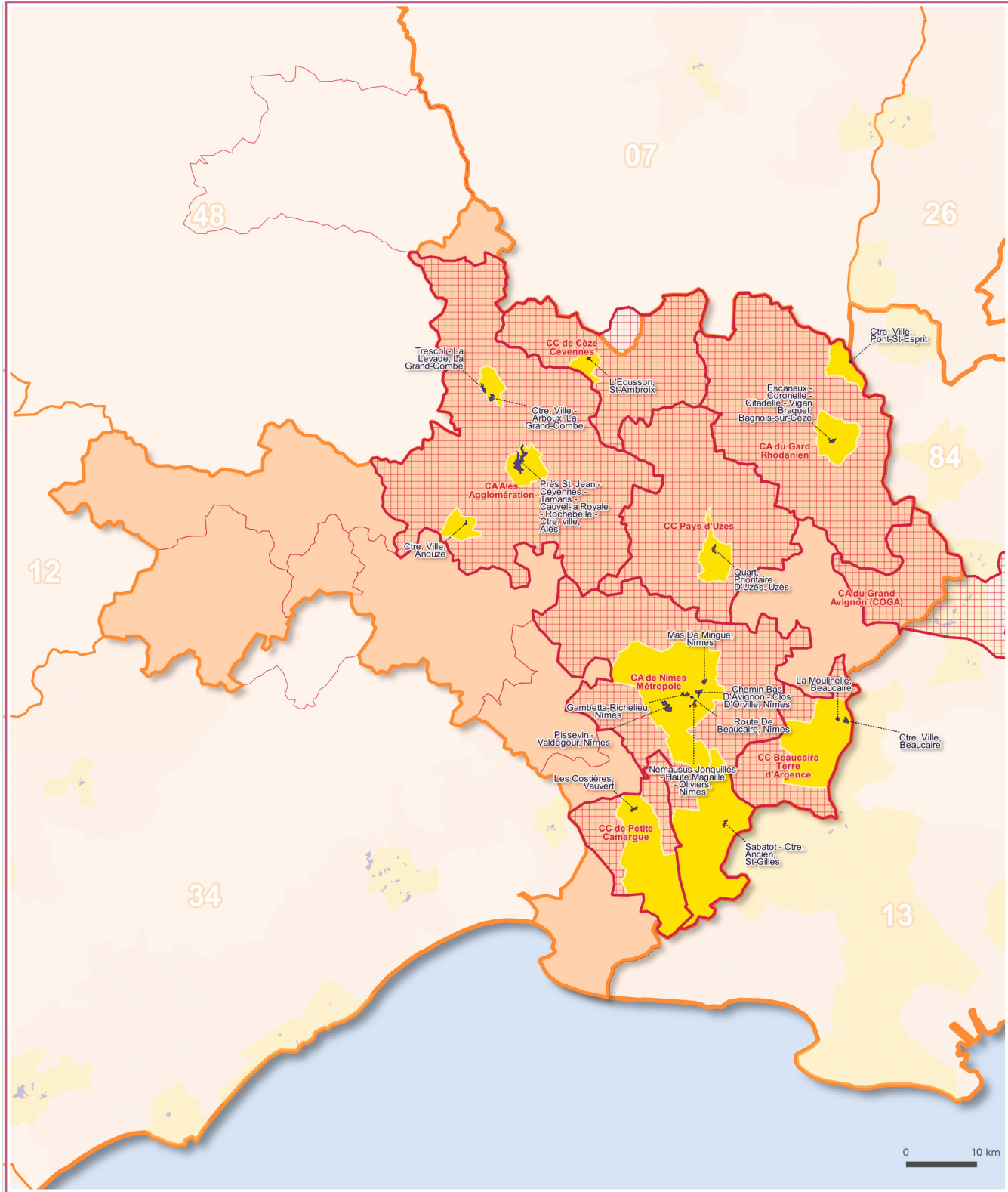
	Population	Jeunes de 0 à 14 ans	Réussite au brevet	Taux de pauvreté	Taux d'emploi femmes	Taux d'emploi hommes	Taux de vacance	Logements sociaux
Ouest Aveyron Communauté	27 413	15.0	93.1	16	62.8	67.5	12.3	5
<i>dans les QPV</i>	1 955	19.1	93.1		37.1	42.7	34.1	23.2
CA Rodez Agglomération	59 031	15.9	90.8	12	65.0	68.4	8.9	9.2
<i>dans les QPV</i>	1 535	26.6	85.8		40.5	54.9	4.7	89.9
Aveyron	279 274	15.4	93.4	14	65.7	69.5	10.9	6
<i>Ensemble QPV</i>	3 490	22.5	90.2	49	38.6	48.3	25.7	89.9
Occitanie	5 885 496	16.7	91.1	17.2	58.9	64.6	8.5	9.9
<i>Ensemble QPV</i>	357 683	22.7	88.7	51.7	33.2	43.4	14.5	18.1
France métropolitaine	64 844 037	18.0	88.9	14.6	61.4	67.1	8.1	14.8
<i>Ensemble QPV</i>	4 939 369	24.5	84.9	44.3	40.2	50.3	8.9	69.4

GARD (30)

- Quartier prioritaire de la politique de la ville (QPV)
- Commune ayant un ou plusieurs QPV
- Intercommunalité au 1^{er} janvier 2021 concernée par un ou plusieurs QPV

 **18 QPV** soit **1,4 %** des QPV de France Métropolitaine

 **76 378 habitants** en QPV, soit **10,2 %** de la population du département



0 10 km

Données par intercommunalité

Excepté la population, les indicateurs sont exprimés en pourcentage

	Population	Jeunes de 0 à 14 ans	Réussite au brevet	Taux de pauvreté	Taux d'emploi femmes	Taux d'emploi hommes	Taux de vacance	Logements sociaux
CC Pays d'Uzès	28 454	15.5	94.3	17	59.2	64.6	8.5	5
<i>dans les QPV</i>	1 293	23.6	92.3		47.9	51.4	3.1	42.7
CA du Gard Rhodanien	74 411	18.1	95.4	16.5	56.3	67.0	10.3	11.2
<i>dans les QPV</i>	4 740	21.3	95.4	55	28.0	41.5	13.9	87.8
CC de Cèze Cévennes	19 164	14.1	90.4	25.5	48.3	54.2	14.5	7.3
<i>dans les QPV</i>	1 133	16.4	88.1		28.7	34.4	17.8	9.3
CA Alès Agglomération	129 931	16.3	91.8	22.8	51.4	57.1	10.5	14.2
<i>dans les QPV</i>	18 248	17.5	90.2	49.1	33.5	37.0	14.5	54.5
CC Beaucaire Terre d'Argence	31 027	20.2	94.1	22.3	53.3	64.3	10.5	10.2
<i>dans les QPV</i>	6 349	21.9	94.8	46.3	35.3	51.2	15.3	72.4
CC de Petite Camargue	26 997	19.3	89.7	16.2	58.6	67.5	7.4	11.6
<i>dans les QPV</i>	2 522	24.9			25.8	49.6	4.6	85.9
CA de Nîmes Métropole	257 987	17.8	87	22.8	52.5	59.6	7.4	14.5
<i>dans les QPV</i>	42 093	26.2	82	59.9	24.9	37.5	10.6	66.7
Gard	745 458	17.4	90.2	19.8	54.6	61.7	8.4	11
<i>Ensemble QPV</i>	76 378	23.2	89.5	54.9	28.5	39.4	12.3	49.6
Occitanie	5 885 496	16.7	91.1	17.2	58.9	64.6	8.5	9.9
<i>Ensemble QPV</i>	357 683	22.7	88.7	51.7	33.2	43.4	14.5	18.1
France métropolitaine	64 844 037	18.0	88.9	14.6	61.4	67.1	8.1	14.8
<i>Ensemble QPV</i>	4 939 369	24.5	84.9	44.3	40.2	50.3	8.9	69.4

HAUTE-GARONNE (31)

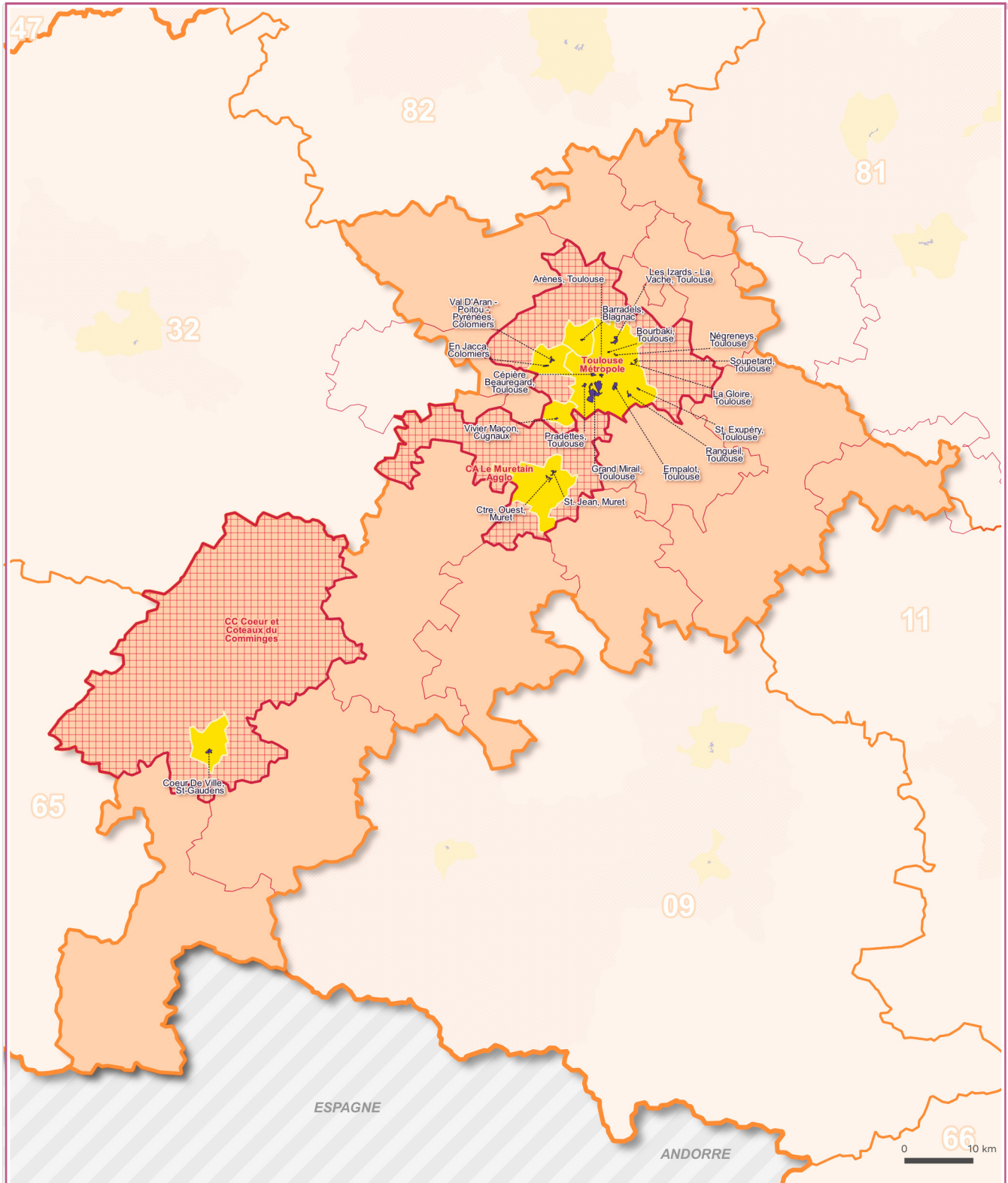
- Quartier prioritaire de la politique de la ville (QPV)
- Commune ayant un ou plusieurs QPV
- Intercommunalité au 1^{er} janvier 2021 concernée par un ou plusieurs QPV



19 QPV soit **1,5 %** des QPV de France Métropolitaine



70 068 habitants en QPV, soit **5,1 %** de la population du département






Données par intercommunalité

Excepté la population, les indicateurs sont exprimés en pourcentage

	Population	Jeunes de 0 à 14 ans	Réussite au brevet	Taux de pauvreté	Taux d'emploi femmes	Taux d'emploi hommes	Taux de vacance	Logements sociaux
CA Le Muretain Agglo	121 914	19.3	88.4	10.2	65.1	69.1	5.9	12.8
<i>dans les QPV</i>	5 050	24.6	84.4	40.7	43.1	53.6	9.7	69
CC Coeur et Coteaux du Comminges	44 440	15.1	85.8	18.5	58.6	64.1	12.2	5
<i>dans les QPV</i>	1 530	13.1	84.8		45.9	59.1	31.0	6.7
Toulouse Métropole	783 353	16.3	88.3	15.8	59.4	66.7	7.2	15.4
<i>dans les QPV</i>	63 488	23.2	83.6	46.4	37.6	46.7	7.9	84.1
Haute-Garonne	1 380 672	17.6	89.8	13.3	62.1	68.6	7.4	12.5
<i>Ensemble QPV</i>	70 068	23.1	83.9	45.9	38.2	47.4	9.0	56.6
Occitanie	5 885 496	16.7	91.1	17.2	58.9	64.6	8.5	9.9
<i>Ensemble QPV</i>	357 683	22.7	88.7	51.7	33.2	43.4	14.5	18.1
France métropolitaine	64 844 037	18.0	88.9	14.6	61.4	67.1	8.1	14.8
<i>Ensemble QPV</i>	4 939 369	24.5	84.9	44.3	40.2	50.3	8.9	69.4

GERS (32)

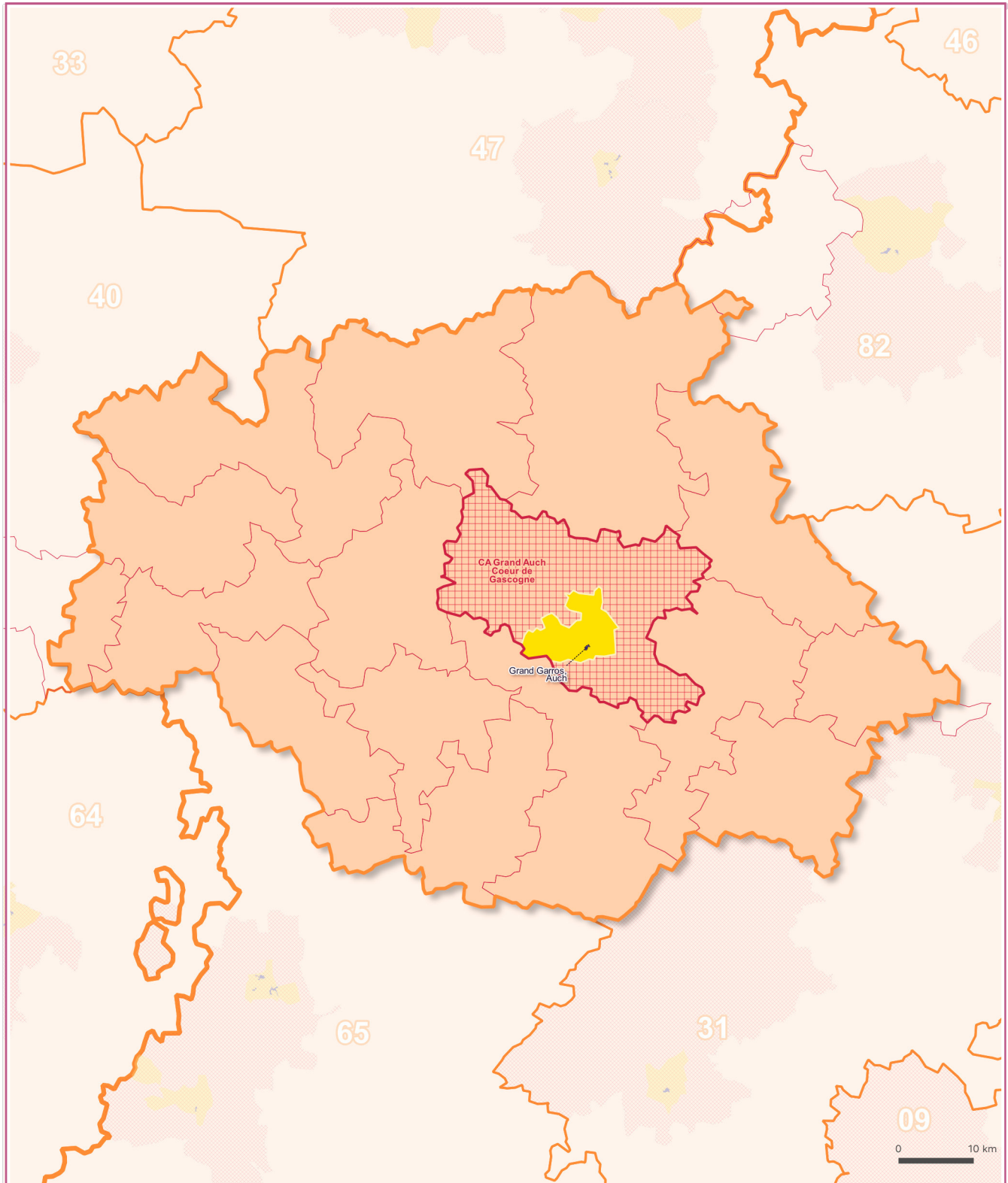
-  Quartier prioritaire de la politique de la ville (QPV)
-  Commune ayant un ou plusieurs QPV
-  Intercommunalité au 1^{er} janvier 2021 concernée par un ou plusieurs QPV



1 QPV soit **0,1 %** des QPV de France Métropolitaine



2 358 habitants en QPV, soit **1,2 %** de la population du département



Données par intercommunalité

Excepté la population, les indicateurs sont exprimés en pourcentage

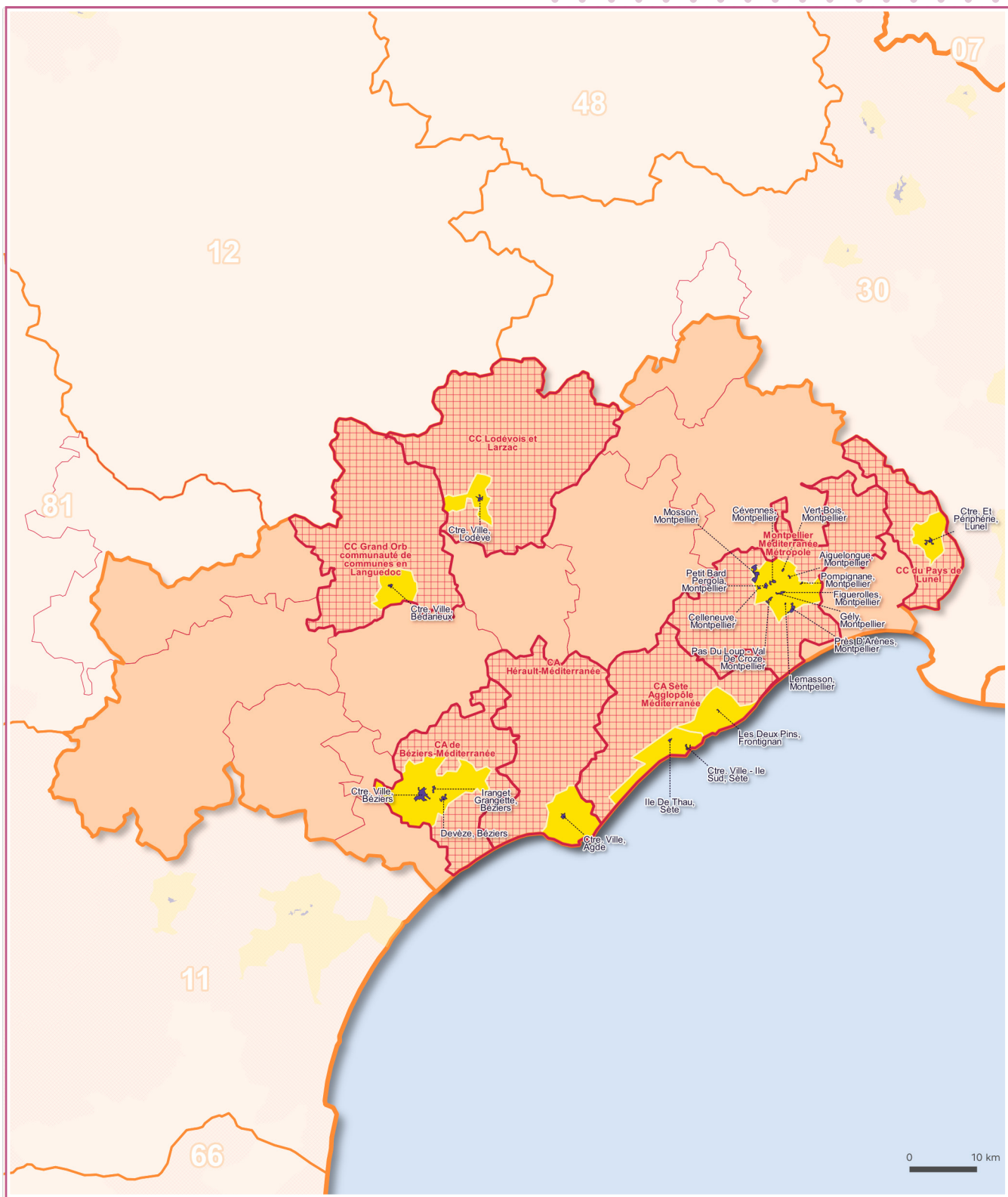
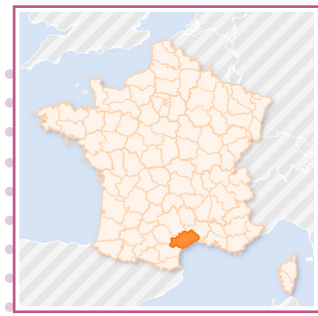
	Population	Jeunes de 0 à 14 ans	Réussite au brevet	Taux de pauvreté	Taux d'emploi femmes	Taux d'emploi hommes	Taux de vacance	Logements sociaux
CA Grand Auch Coeur de Gascogne	38 936	15.3	87.9	14.5	63.0	65.9	10.6	11.6
<i>dans les QPV</i>	2 358	28.3			33.2	37.3	14.2	9.5
Gers	191 283	15.5	90.3	14.9	64.9	69.5	10.6	5.9
<i>Ensemble QPV</i>	2 358	28.3		59.6	33.2	37.3	14.2	9.5
Occitanie	5 885 496	16.7	91.1	17.2	58.9	64.6	8.5	9.9
<i>Ensemble QPV</i>	357 683	22.7	88.7	51.7	33.2	43.4	14.5	18.1
France métropolitaine	64 844 037	18.0	88.9	14.6	61.4	67.1	8.1	14.8
<i>Ensemble QPV</i>	4 939 369	24.5	84.9	44.3	40.2	50.3	8.9	69.4

HÉRAULT (34)

- Quartier prioritaire de la politique de la ville (QPV)
- Commune ayant un ou plusieurs QPV
- Intercommunalité au 1^{er} janvier 2021 concernée par un ou plusieurs QPV

 **22** QPV soit **1,7 %** des QPV de France Métropolitaine

 **103 094** habitants en QPV, soit **8,9 %** de la population du département






0 10 km

Données par intercommunalité

Excepté la population, les indicateurs sont exprimés en pourcentage

	Population	Jeunes de 0 à 14 ans	Réussite au brevet	Taux de pauvreté	Taux d'emploi femmes	Taux d'emploi hommes	Taux de vacance	Logements sociaux
CC Lodévois et Larzac	14 702	16.9	95.8	25.3	57.2	62.4	11.4	8
<i>dans les QPV</i>	3 018	18.9		47.9	41.1	51.5	16.7	14.1
CC Grand Orb CC en Languedoc	20 176	13.4	81.8	21.7	54.9	56.0	13.4	5
<i>dans les QPV</i>	1 761	15.8			41.6	40.4	21.4	5
CA Sète Agglopôle Méditerranée	125 325	15.7	93.5	19.1	55.5	61.8	5.6	12
<i>dans les QPV</i>	8 728	19.8	88.7	51.6	34.2	43.2	13.8	89.4
Montpellier Méditerranée Métropole	481 276	16.5	94.6	19.8	54.9	59.5	7.0	14
<i>dans les QPV</i>	53 200	24.7	91.7	54.1	32.1	44.9	7.0	22.9
CC du Pays de Lunel	52 624	19.4	94	19.7	56.9	65.1	6.7	9.8
<i>dans les QPV</i>	6 503	23.6	89.1	47.4	36.2	50.7	9.5	31.2
CA de Béziers-Méditerranée	125 648	17.6	89.3	27.7	50.0	56.1	12.1	11
<i>dans les QPV</i>	26 543	22.9	87.5	59.1	29.9	40.9	26.8	12.3
CA Hérault-Méditerranée	79 636	15.8	88.3	21.8	52.6	58.4	5.2	6.9
<i>dans les QPV</i>	3 341	17.4		46.2	39.2	37.8	18.1	5.2
Hérault	1 159 220	16.8	93.3	19.7	55.9	61.0	7.4	10.4
<i>Ensemble QPV</i>	103 094	23.2	89.3	54.1	32.6	44.0	15.4	29.7
Occitanie	5 885 496	16.7	91.1	17.2	58.9	64.6	8.5	9.9
<i>Ensemble QPV</i>	357 683	22.7	88.7	51.7	33.2	43.4	14.5	18.1
France métropolitaine	64 844 037	18.0	88.9	14.6	61.4	67.1	8.1	14.8
<i>Ensemble QPV</i>	4 939 369	24.5	84.9	44.3	40.2	50.3	8.9	69.4

LOT (46)

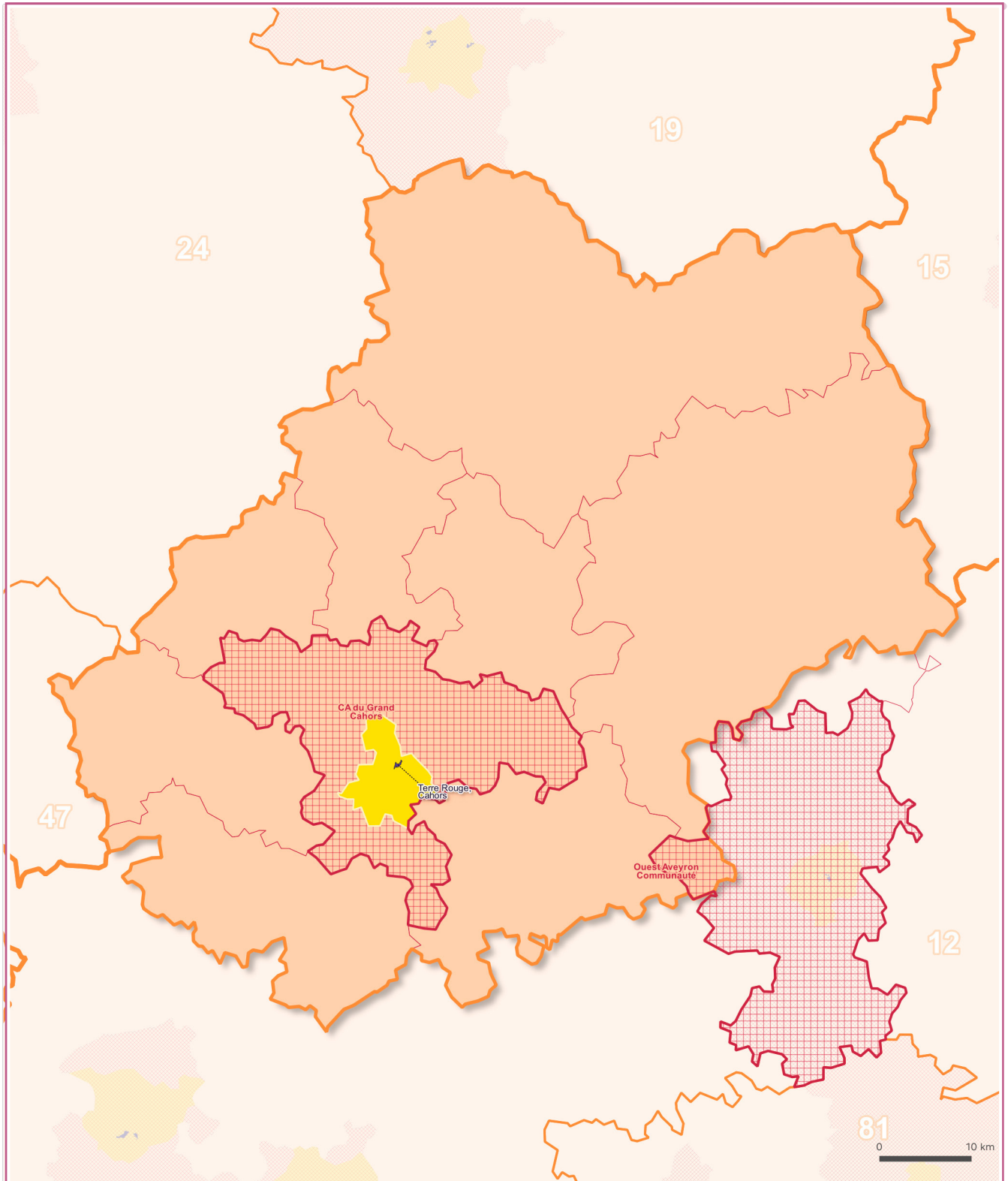
-  Quartier prioritaire de la politique de la ville (QPV)
-  Commune ayant un ou plusieurs QPV
-  Intercommunalité au 1^{er} janvier 2021 concernée par un ou plusieurs QPV



1 QPV soit **0,1** % des QPV de France Métropolitaine



1 372 habitants en QPV, soit **0,8** % de la population du département






Données par intercommunalité

Excepté la population, les indicateurs sont exprimés en pourcentage

	Population	Jeunes de 0 à 14 ans	Réussite au brevet	Taux de pauvreté	Taux d'emploi femmes	Taux d'emploi hommes	Taux de vacance	Logements sociaux
CA du Grand Cahors	44 953	15.3	88.5	14.5	62.3	64.1	10.6	11.9
<i>dans les QPV</i>	1 372	26.8	87.1		48.1	50.4	7.9	68.3
Lot	173 929	14.2	90.9	15	63.1	66.8	10.8	5.8
<i>Ensemble QPV</i>	1 372	26.8	87.1	41.9	48.1	50.4	7.9	68.3
Occitanie	5 885 496	16.7	91.1	17.2	58.9	64.6	8.5	9.9
<i>Ensemble QPV</i>	357 683	22.7	88.7	51.7	33.2	43.4	14.5	18.1
France métropolitaine	64 844 037	18.0	88.9	14.6	61.4	67.1	8.1	14.8
<i>Ensemble QPV</i>	4 939 369	24.5	84.9	44.3	40.2	50.3	8.9	69.4

HAUTES-PYRÉNÉES (65)

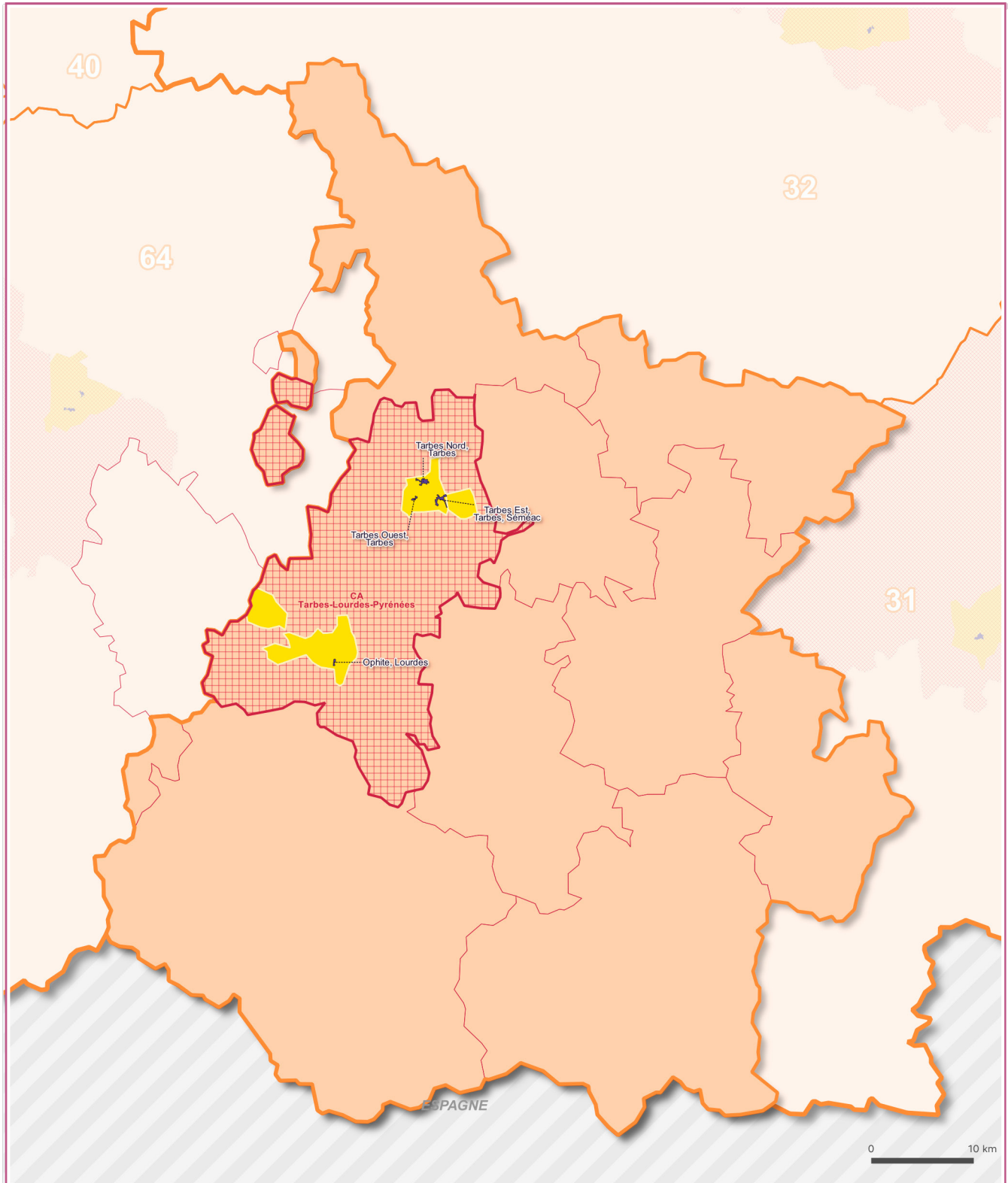
-  Quartier prioritaire de la politique de la ville (QPV)
-  Commune ayant un ou plusieurs QPV
-  Intercommunalité au 1^{er} janvier 2021 concernée par un ou plusieurs QPV



4 QPV soit **0,3 %** des QPV de France Métropolitaine



8 037 habitants en QPV, soit **3,5 %** de la population du département



Données par intercommunalité

Excepté la population, les indicateurs sont exprimés en pourcentage

	Population	Jeunes de 0 à 14 ans	Réussite au brevet	Taux de pauvreté	Taux d'emploi femmes	Taux d'emploi hommes	Taux de vacance	Logements sociaux
CA Tarbes-Lourdes-Pyrénées	124 774	15.0	86.1	16.3	57.9	62.0	12.1	15.6
<i>dans les QPV</i>	8 037	20.0	81.2	49.2	33.6	43.9	18.6	95
Hautes-Pyrénées	229 191	14.7	89.1	15.4	61.1	64.4	9.7	10.8
<i>Ensemble QPV</i>	8 037	20.0	81.2	49.2	33.6	43.9	18.6	80.9
Occitanie	5 885 496	16.7	91.1	17.2	58.9	64.6	8.5	9.9
<i>Ensemble QPV</i>	357 683	22.7	88.7	51.7	33.2	43.4	14.5	18.1
France métropolitaine	64 844 037	18.0	88.9	14.6	61.4	67.1	8.1	14.8
<i>Ensemble QPV</i>	4 939 369	24.5	84.9	44.3	40.2	50.3	8.9	69.4

PYRÉNÉES-ORIENTALES (66)

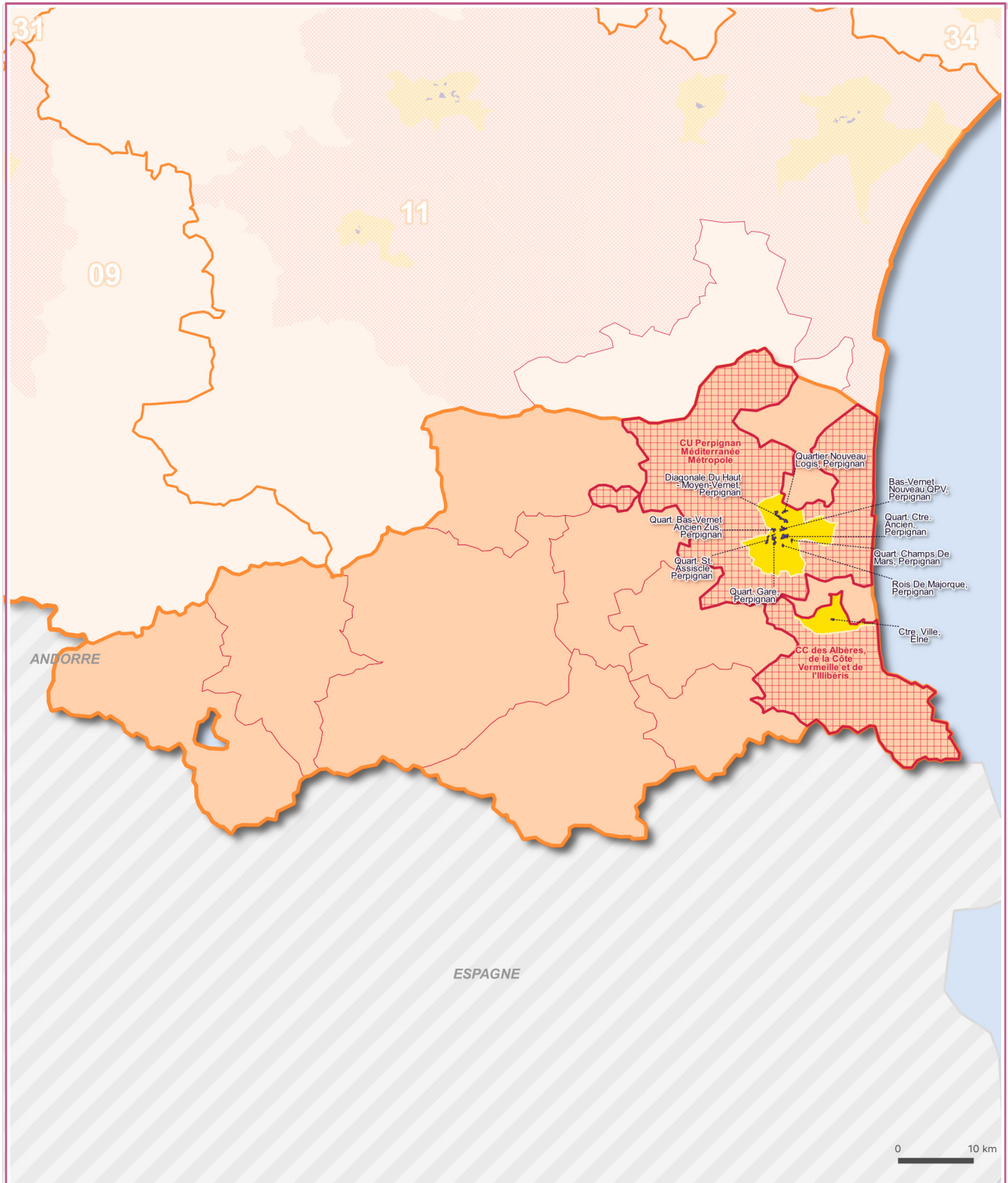
- Quartier prioritaire de la politique de la ville (QPV)
- Commune ayant un ou plusieurs QPV
- Intercommunalité au 1^{er} janvier 2021 concernée par un ou plusieurs QPV



10 QPV soit **0,8** % des QPV de France Métropolitaine



30 238 habitants en QPV, soit **6,3** % de la population du département



Données par intercommunalité

Excepté la population, les indicateurs sont exprimés en pourcentage

	Population	Jeunes de 0 à 14 ans	Réussite au brevet	Taux de pauvreté	Taux d'emploi femmes	Taux d'emploi hommes	Taux de vacance	Logements sociaux
CU Perpignan Méditerranée Métropole	268 445	17.1	90.5	22.9	51.7	57.1	9.5	11.5
<i>dans les QPV</i>	29 108	23.2	88.2	56.6	28.3	35.5	20.4	51.1
CC des Albères, de la Côte Vermeille	55 610	14.1	94.7	17.3	54.7	59.7	4.7	8.1
<i>dans les QPV</i>	1 130	20.1			46.4	52.9	6.1	5
Pyrénées-Orientales	476 357	16.4	92.5	21	53.7	58.9	8.2	9.5
<i>Ensemble QPV</i>	30 238	23.1	88.2	55.5	29.0	36.2	20.0	5
Occitanie	5 885 496	16.7	91.1	17.2	58.9	64.6	8.5	9.9
<i>Ensemble QPV</i>	357 683	22.7	88.7	51.7	33.2	43.4	14.5	18.1
France métropolitaine	64 844 037	18.0	88.9	14.6	61.4	67.1	8.1	14.8
<i>Ensemble QPV</i>	4 939 369	24.5	84.9	44.3	40.2	50.3	8.9	69.4

TARN (81)

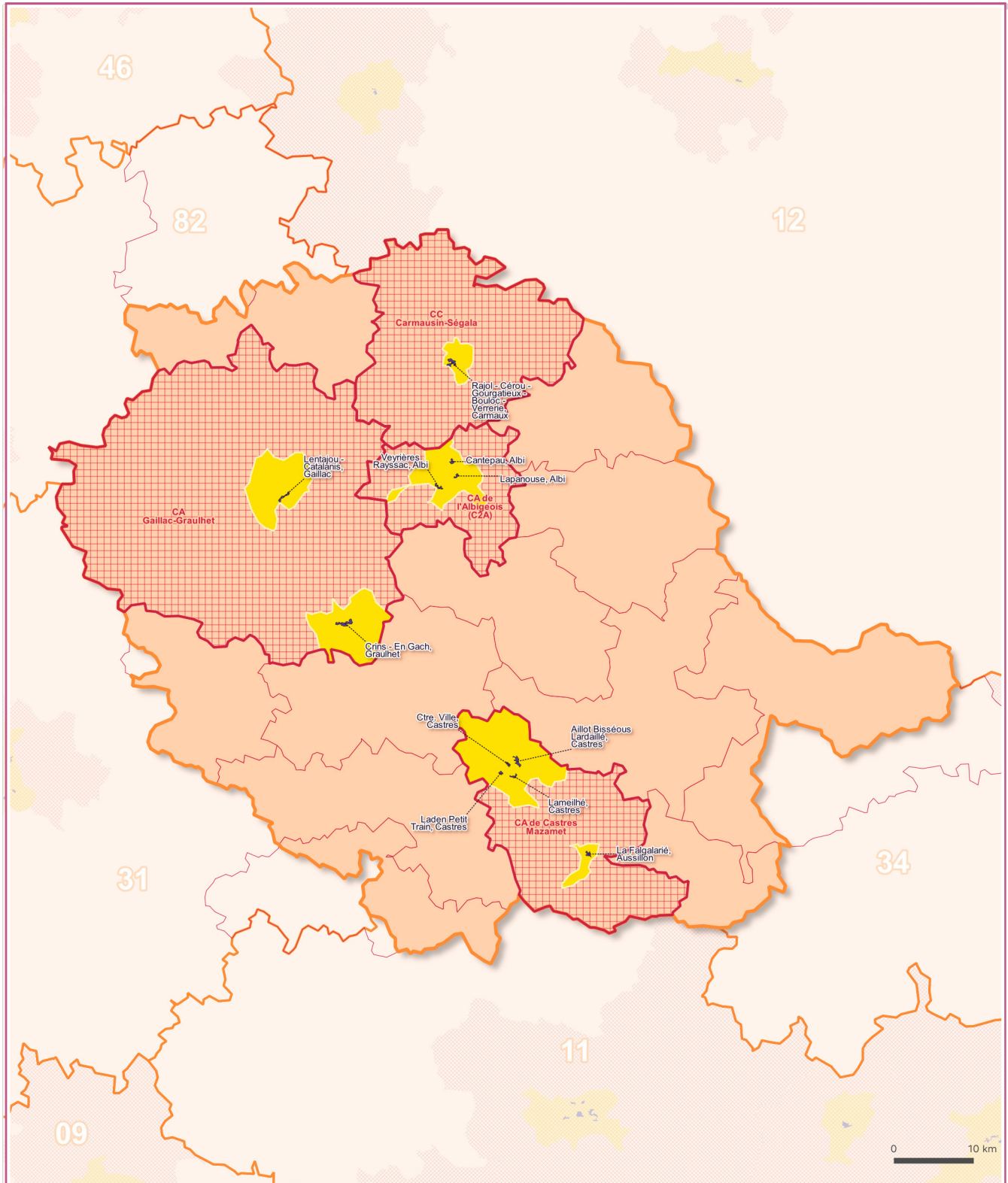
- Quartier prioritaire de la politique de la ville (QPV)
- Commune ayant un ou plusieurs QPV
- Intercommunalité au 1^{er} janvier 2021 concernée par un ou plusieurs QPV



11 QPV soit **0,8** % des QPV de France Métropolitaine



18 962 habitants en QPV, soit **4,9** % de la population du département






Données par intercommunalité

Excepté la population, les indicateurs sont exprimés en pourcentage

	Population	Jeunes de 0 à 14 ans	Réussite au brevet	Taux de pauvreté	Taux d'emploi femmes	Taux d'emploi hommes	Taux de vacance	Logements sociaux
CC Carmausin-Ségala	29 773	15.5	88.9	16.8	59.3	62.4	10.7	14.5
<i>dans les QPV</i>	1 776	15.4	90		33.9	38.8	14.2	78.1
CA Gaillac-Graulhet	74 203	18.5	91.9	15.2	61.1	68.2	8.7	5
<i>dans les QPV</i>	4 361	18.9	87.9	43.5	35.1	52.8	15.0	49.2
CA de Castres Mazamet	78 101	15.7	88.1	18.5	56.4	63.1	11.0	11.5
<i>dans les QPV</i>	7 635	23.2	87.2	52.8	37.1	50.1	17.0	82.3
CA de l'Albigeois (C2A)	85 703	15.0	91.2	15.5	57.7	61.5	7.6	12.1
<i>dans les QPV</i>	5 190	25.9		59.1	29.8	37.1	6.7	95
Tarn	388 596	16.5	90.7	15.6	60.5	65.8	9.1	8
<i>Ensemble QPV</i>	18 962	22.3	87.8	51.3	34.1	46.1	13.7	70.3
Occitanie	5 885 496	16.7	91.1	17.2	58.9	64.6	8.5	9.9
<i>Ensemble QPV</i>	357 683	22.7	88.7	51.7	33.2	43.4	14.5	18.1
France métropolitaine	64 844 037	18.0	88.9	14.6	61.4	67.1	8.1	14.8
<i>Ensemble QPV</i>	4 939 369	24.5	84.9	44.3	40.2	50.3	8.9	69.4

TARN-ET-GARONNE (82)

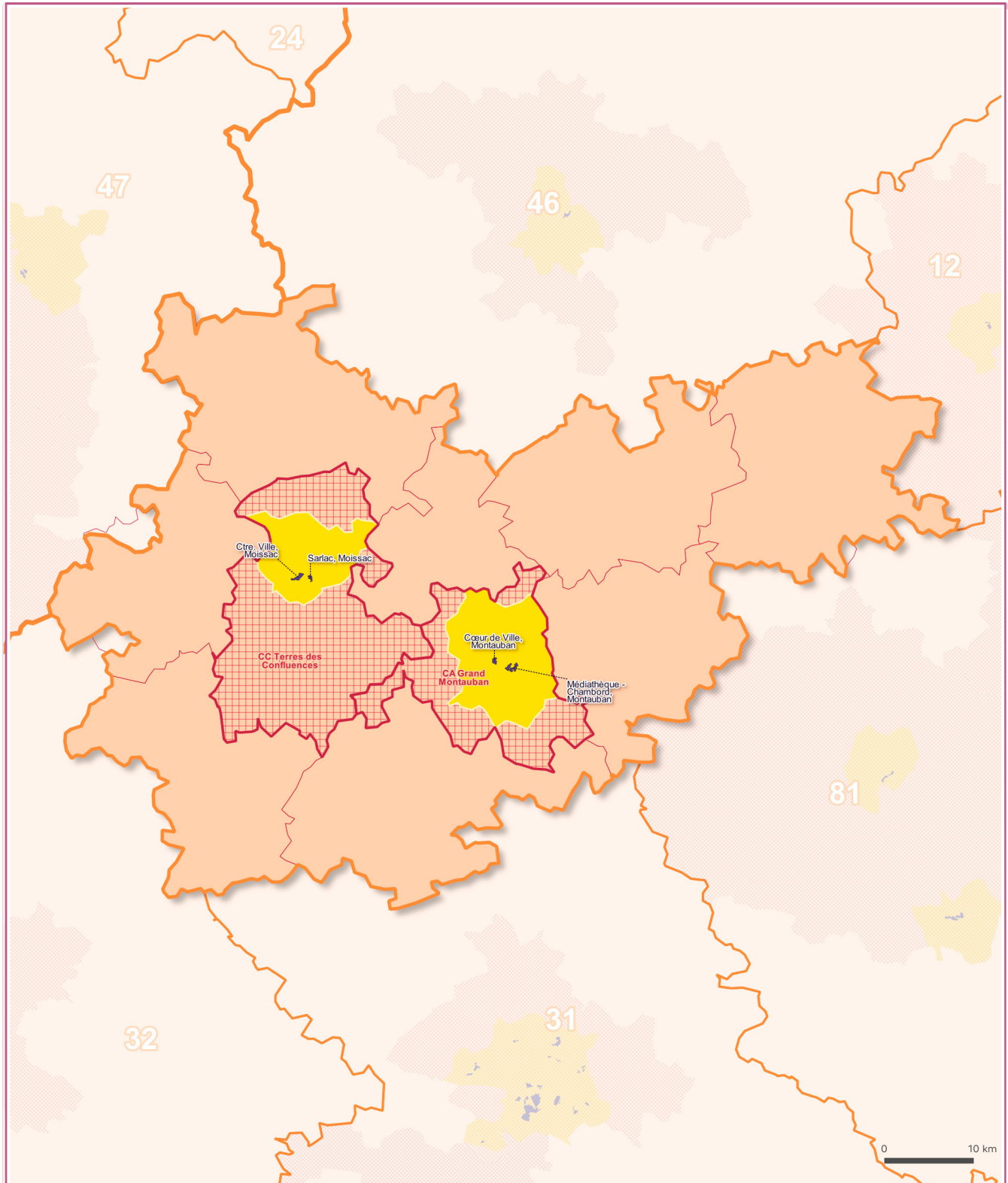
-  Quartier prioritaire de la politique de la ville (QPV)
-  Commune ayant un ou plusieurs QPV
-  Intercommunalité au 1^{er} janvier 2021 concernée par un ou plusieurs QPV



4 QPV soit **0,3 %** des QPV de France Métropolitaine



11 745 habitants en QPV, soit **4,5 %** de la population du département




Données par intercommunalité

Excepté la population, les indicateurs sont exprimés en pourcentage

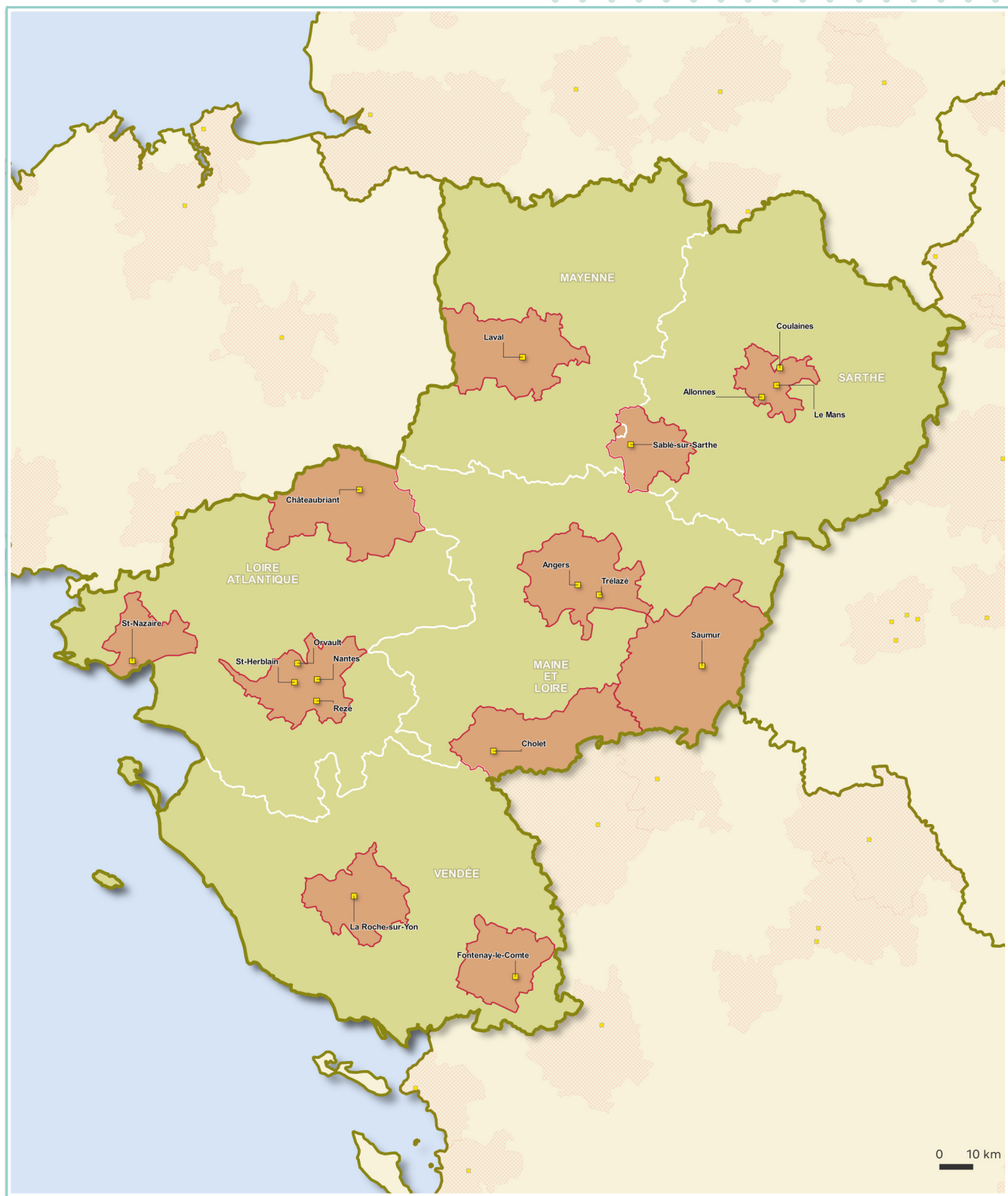
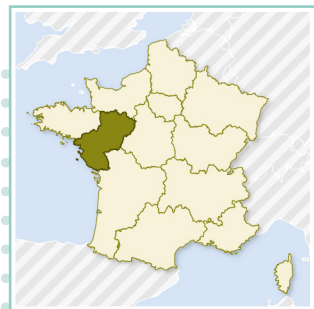
	Population	Jeunes de 0 à 14 ans	Réussite au brevet	Taux de pauvreté	Taux d'emploi femmes	Taux d'emploi hommes	Taux de vacance	Logements sociaux
CC Terres des Confluences	41 411	19.4	83.9	21.3	54.4	65.2	10.2	7.7
<i>dans les QPV</i>	4 003	23.1	91.6	48.6	35.2	47.8	18.0	16.2
CA Grand Montauban	78 048	18.1	85.2	17.4	58.2	65.2	9.8	11.5
<i>dans les QPV</i>	7 742	19.7	88.7	44.2	43.4	50.7	14.0	12.8
Tarn-et-Garonne	259 124	18.6	87.6	17	59.7	67.3	9.8	7
<i>Ensemble QPV</i>	11 745	20.8	89.7	45.8	41.0	49.8	15.2	41.3
Occitanie	5 885 496	16.7	91.1	17.2	58.9	64.6	8.5	9.9
<i>Ensemble QPV</i>	357 683	22.7	88.7	51.7	33.2	43.4	14.5	18.1
France métropolitaine	64 844 037	18.0	88.9	14.6	61.4	67.1	8.1	14.8
<i>Ensemble QPV</i>	4 939 369	24.5	84.9	44.3	40.2	50.3	8.9	69.4

PAYS DE LA LOIRE

- Commune ayant un ou plusieurs QPV
- Intercommunalité au 1^{er} janvier 2021 concernée par un ou plusieurs QPV

 **46 QPV** soit **3,5 %** des QPV de France Métropolitaine

 **152 195 habitants** en QPV, soit **4 %** de la population régionale




Données par département


Excepté la population, les indicateurs sont exprimés en pourcentage

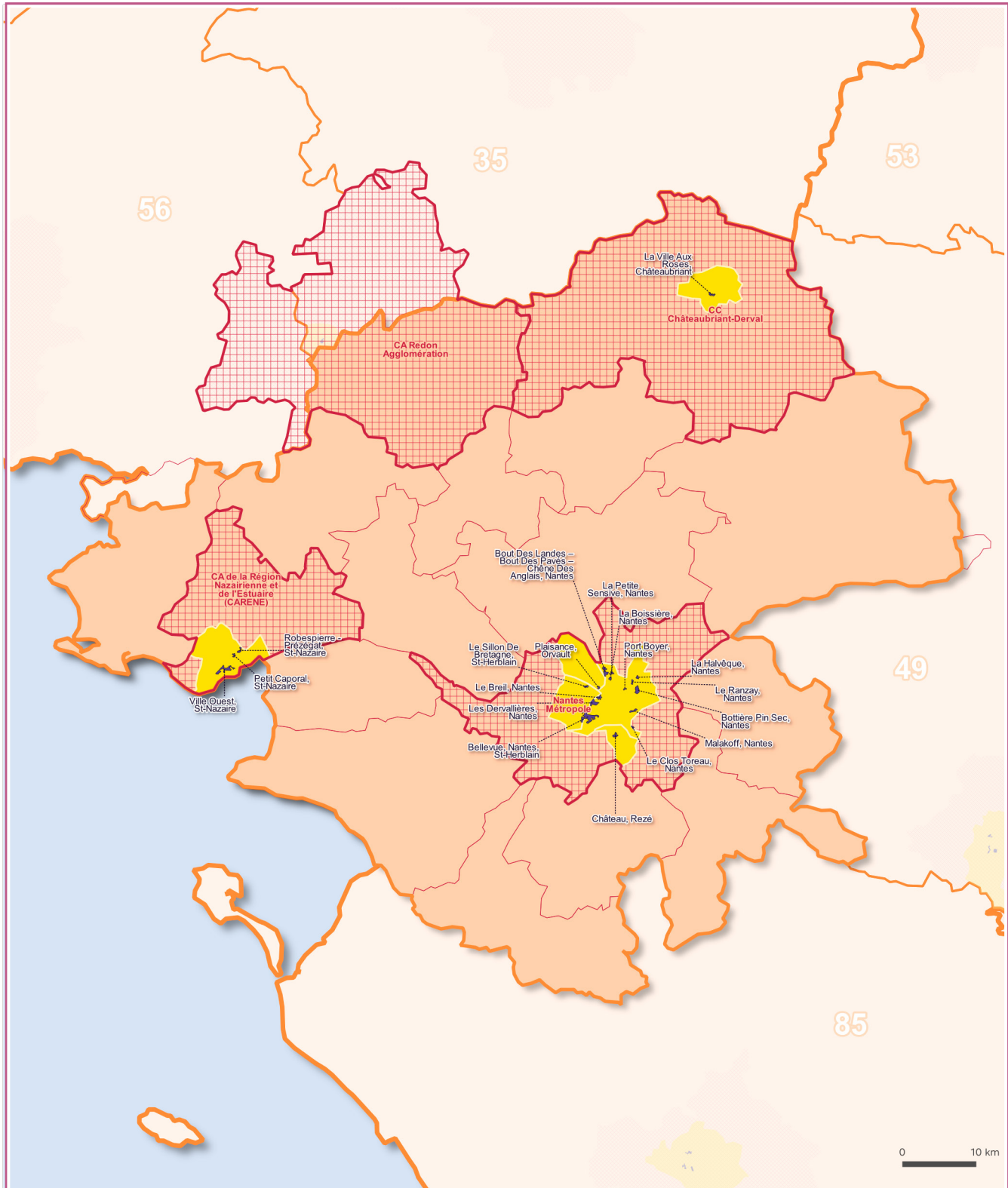
	Population	Jeunes de 0 à 14 ans	Réussite au brevet	Taux de pauvreté	Taux d'emploi femmes	Taux d'emploi hommes	Taux de vacance	Logements sociaux
Loire-Atlantique	1 412 502	19.1	88.5	10.3	64.7	69.3	5.6	12.9
<i>Ensemble QPV</i>	65 366	24.7	80.3	44.6	42.2	49.9	7.3	82.9
Maine-et-Loire	815 883	19.4	87.6	11.4	63.2	69.0	6.9	17.2
<i>Ensemble QPV</i>	43 851	24.8	81.3	46.5	38.2	46.7	6.6	86.4
Mayenne	307 084	19.2	91.4	11.5	66.7	71.1	9.1	10.9
<i>Ensemble QPV</i>	6 356	25.9	92.1	48.4	39.8	52.5	7.0	87.7
Sarthe	565 963	18.5	89.7	13.1	62.6	67.4	9.1	14.5
<i>Ensemble QPV</i>	29 320	26.7	84.2	53.2	36.4	45.2	8.3	85.3
Vendée	679 991	17.9	86.2	9.2	65.0	70.9	5.3	7.3
<i>Ensemble QPV</i>	7 302	22.1	81.3	42	44.2	46.3	8.9	76.3
Pays de la Loire	3 781 423	18.9	88.5	10.8	64.2	69.4	6.6	12.9
<i>Ensemble QPV</i>	152 195	25.0	82.1	46.8	40.0	48.1	7.4	83.3
France métropolitaine	64 844 037	18.0	88.9	14.6	61.4	67.1	8.1	14.8
<i>Ensemble QPV</i>	4 939 369	24.5	84.9	44.3	40.2	50.3	8.9	69.4

LOIRE-ATLANTIQUE (44)

- Quartier prioritaire de la politique de la ville (QPV)
- Commune ayant un ou plusieurs QPV
- Intercommunalité au 1^{er} janvier 2021 concernée par un ou plusieurs QPV

 **19** QPV soit **1,5 %** des QPV de France Métropolitaine

 **65 366** habitants en QPV, soit **4,6 %** de la population du département



0 10 km


Données par intercommunalité


Excepté la population, les indicateurs sont exprimés en pourcentage

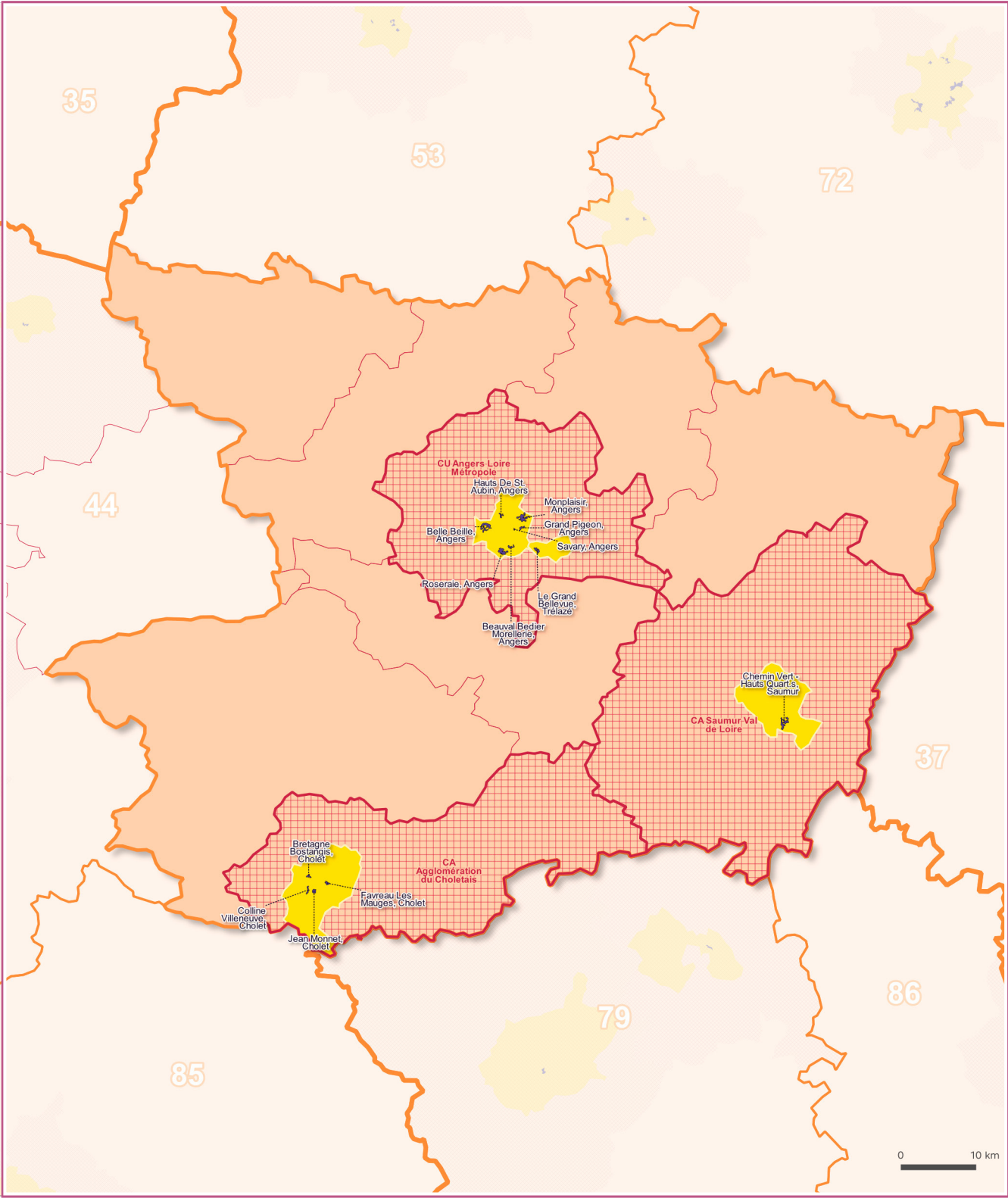
	Population	Jeunes de 0 à 14 ans	Réussite au brevet	Taux de pauvreté	Taux d'emploi femmes	Taux d'emploi hommes	Taux de vacance	Logements sociaux
CC Châteaubriant-Derval	44 421	20.3	79.8	14.3	62.4	69.9	10.3	7.7
<i>dans les QPV</i>	1 325	27.0	74.8		32.0	49.6	15.0	88.3
Nantes Métropole	656 275	17.7	87.3	12.3	62.5	66.5	5.3	17.9
<i>dans les QPV</i>	54 852	24.5	80.4	44.7	43.2	50.0	7.3	67.2
CA de la Région Nazairienne	125 883	18.2	87.4	12.5	60.2	66.2	6.9	19.7
<i>dans les QPV</i>	9 189	25.6	82.9	42.9	37.9	49.1	6.5	79.4
Loire-Atlantique	1 412 502	19.1	88.5	10.3	64.7	69.3	5.6	12.9
<i>Ensemble QPV</i>	65 366	24.7	80.3	44.6	42.2	49.9	7.3	82.9
Pays de la Loire	3 781 423	18.9	88.5	10.8	64.2	69.4	6.6	12.9
<i>Ensemble QPV</i>	152 195	25.0	82.1	46.8	40.0	48.1	7.4	83.3
France métropolitaine	64 844 037	18.0	88.9	14.6	61.4	67.1	8.1	14.8
<i>Ensemble QPV</i>	4 939 369	24.5	84.9	44.3	40.2	50.3	8.9	69.4

MAINE-ET-LOIRE (49)

- Quartier prioritaire de la politique de la ville (QPV)
- Commune ayant un ou plusieurs QPV
- Intercommunalité au 1^{er} janvier 2021 concernée par un ou plusieurs QPV

 **13** QPV soit **1 %** des QPV de France Métropolitaine

 **43 851** habitants en QPV, soit **5,4 %** de la population du département






Données par intercommunalité

Excepté la population, les indicateurs sont exprimés en pourcentage

	Population	Jeunes de 0 à 14 ans	Réussite au brevet	Taux de pauvreté	Taux d'emploi femmes	Taux d'emploi hommes	Taux de vacance	Logements sociaux
CA Agglomération du Choletais	151 362	19.2	86.7	10.4	64.1	71.9	6.0	14.6
<i>dans les QPV</i>	8 068	25.1	86.5	42.5	36.9	53.4	7.1	9.5
CA Saumur Val de Loire	239 420	18.3	88.1	13.5	61.3	68.7	9.6	14.5
<i>dans les QPV</i>	3 591	20.2	81.8	43.3	36.9	38.1	13.2	89.1
CU Angers Loire Métropole	429 904	17.5	84.6	13.8	58.1	62.4	5.9	25.2
<i>dans les QPV</i>	32 192	25.2	79.6	47.8	38.6	46.1	5.6	89.1
Maine-et-Loire	815 883	19.4	87.6	11.4	63.2	69.0	6.9	17.2
<i>Ensemble QPV</i>	43 851	24.8	81.3	46.5	38.2	46.7	6.6	86.4
Pays de la Loire	3 781 423	18.9	88.5	10.8	64.2	69.4	6.6	12.9
<i>Ensemble QPV</i>	152 195	25.0	82.1	46.8	40.0	48.1	7.4	83.3
France métropolitaine	64 844 037	18.0	88.9	14.6	61.4	67.1	8.1	14.8
<i>Ensemble QPV</i>	4 939 369	24.5	84.9	44.3	40.2	50.3	8.9	69.4

MAYENNE (53)

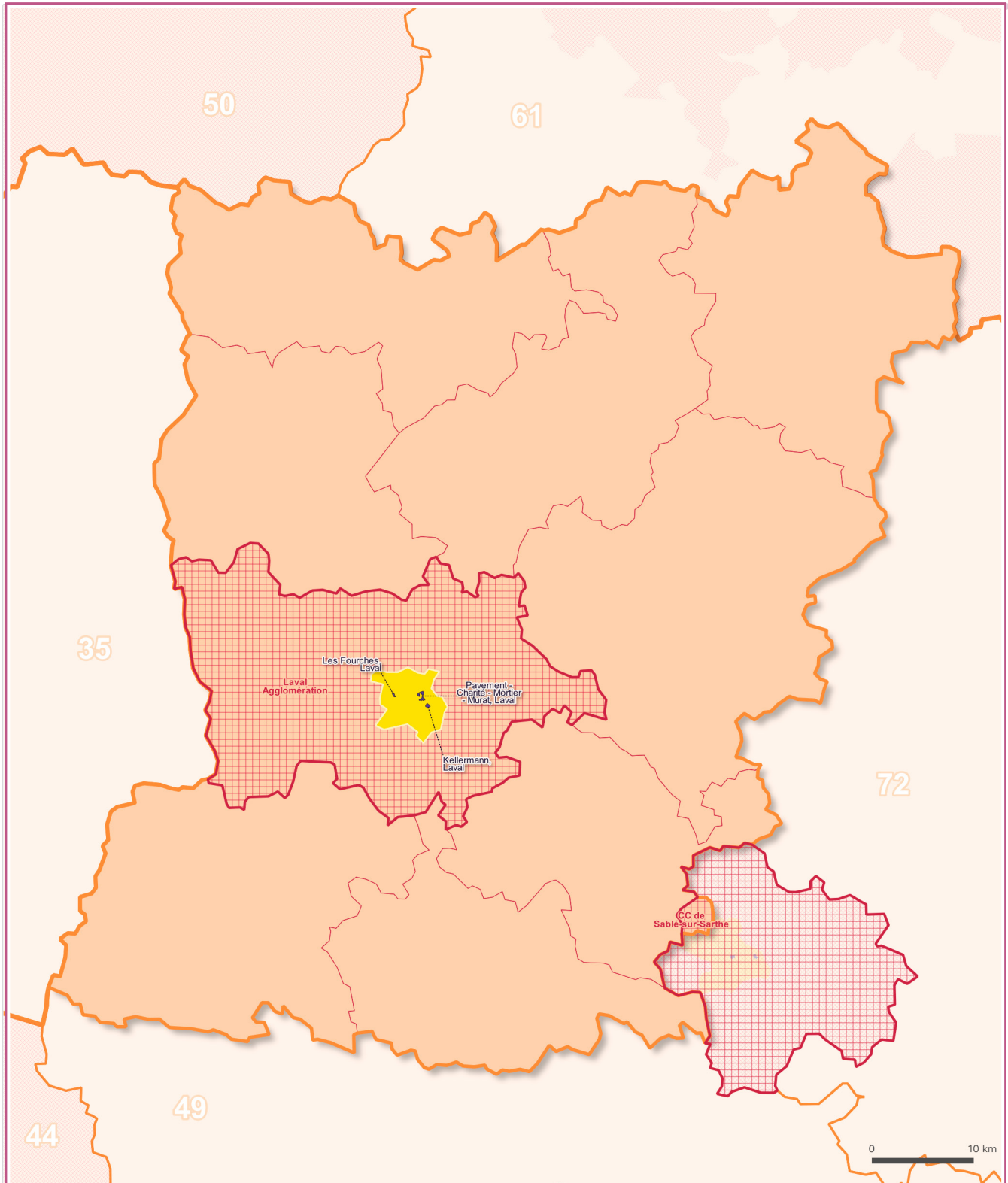
-  Quartier prioritaire de la politique de la ville (QPV)
-  Commune ayant un ou plusieurs QPV
-  Intercommunalité au 1^{er} janvier 2021 concernée par un ou plusieurs QPV



3 QPV soit **0,2 %** des QPV de France Métropolitaine



6 356 habitants en QPV, soit **2,1 %** de la population du département






Données par intercommunalité

Excepté la population, les indicateurs sont exprimés en pourcentage

	Population	Jeunes de 0 à 14 ans	Réussite au brevet	Taux de pauvreté	Taux d'emploi femmes	Taux d'emploi hommes	Taux de vacance	Logements sociaux
Laval Agglomération	116 569	19.4	89.7	11.2	65.8	68.5	6.9	17.1
<i>dans les QPV</i>	6 356	25.9	92.1	48.4	39.8	52.5	7.0	95
Mayenne	307 084	19.2	91.4	11.5	66.7	71.1	9.1	10.9
<i>Ensemble QPV</i>	6 356	25.9	92.1	48.4	39.8	52.5	7.0	87.7
Pays de la Loire	3 781 423	18.9	88.5	10.8	64.2	69.4	6.6	12.9
<i>Ensemble QPV</i>	152 195	25.0	82.1	46.8	40.0	48.1	7.4	83.3
France métropolitaine	64 844 037	18.0	88.9	14.6	61.4	67.1	8.1	14.8
<i>Ensemble QPV</i>	4 939 369	24.5	84.9	44.3	40.2	50.3	8.9	69.4

SARTHE (72)

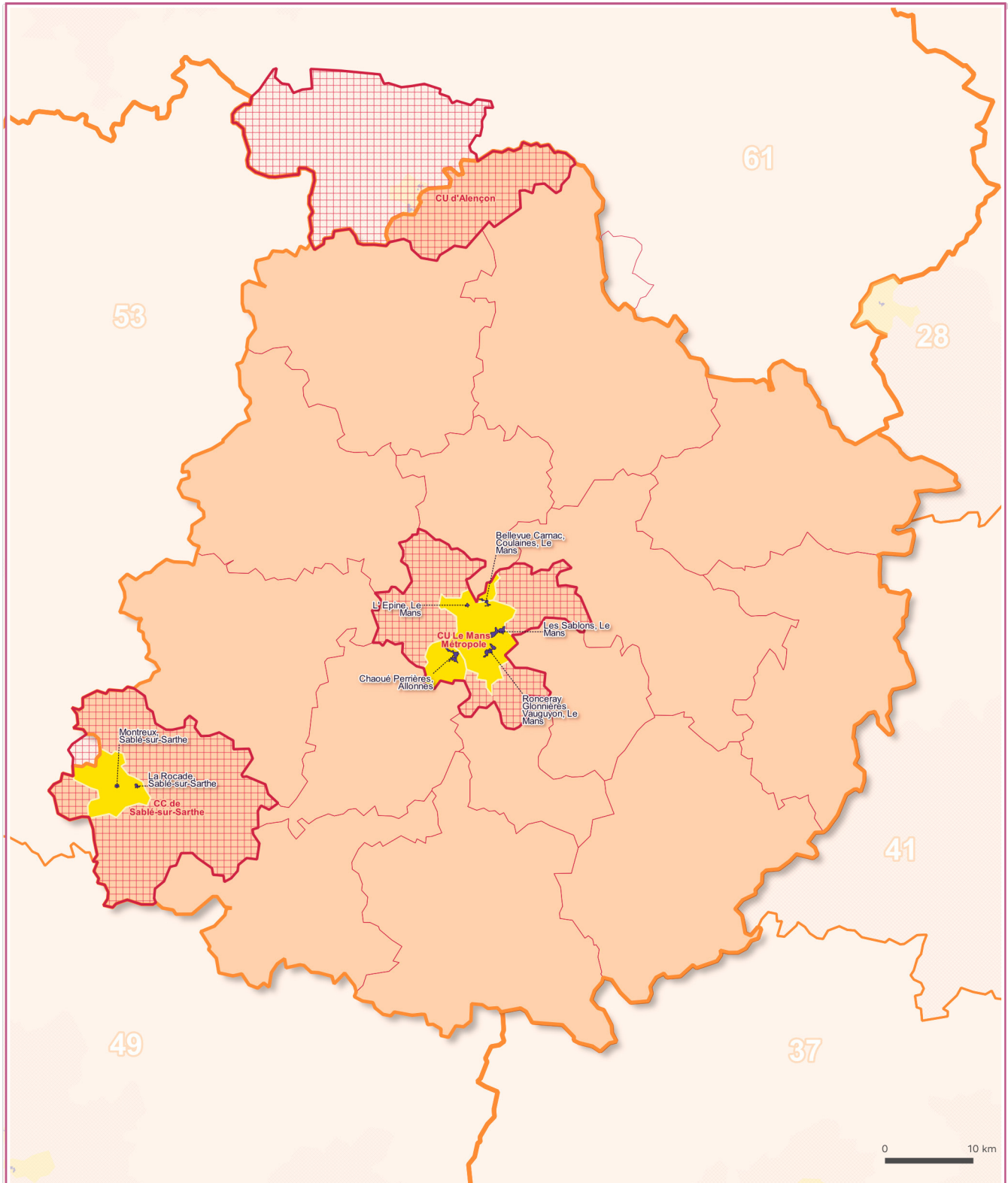
-  Quartier prioritaire de la politique de la ville (QPV)
-  Commune ayant un ou plusieurs QPV
-  Intercommunalité au 1^{er} janvier 2021 concernée par un ou plusieurs QPV



7 QPV soit **0,5 %** des QPV de France Métropolitaine



29 320 habitants en QPV, soit **5,2 %** de la population du département






Données par intercommunalité

Excepté la population, les indicateurs sont exprimés en pourcentage

	Population	Jeunes de 0 à 14 ans	Réussite au brevet	Taux de pauvreté	Taux d'emploi femmes	Taux d'emploi hommes	Taux de vacance	Logements sociaux
CC de Sablé-sur-Sarthe	28 611	18.7	81.8	12.3	62.2	68.6	8.4	17.3
<i>dans les QPV</i>	2 369	24.7			43.2	49.4	9.0	78.2
CU Le Mans Métropole	205 811	17.6	88.3	17.7	57.9	62.2	8.7	24.9
<i>dans les QPV</i>	26 951	26.9	84.2	54.1	35.8	44.8	8.3	77.7
Sarthe	585 963	18.5	89.7	13.1	62.6	67.4	9.1	14.5
<i>Ensemble QPV</i>	29 320	26.7	84.2	53.2	36.4	45.2	8.3	85.3
Pays de la Loire	3 781 423	18.9	88.5	10.8	64.2	69.4	6.6	12.9
<i>Ensemble QPV</i>	152 195	25.0	82.1	46.8	40.0	48.1	7.4	83.3
France métropolitaine	64 844 037	18.0	88.9	14.6	61.4	67.1	8.1	14.8
<i>Ensemble QPV</i>	4 939 369	24.5	84.9	44.3	40.2	50.3	8.9	69.4

VENDÉE (85)

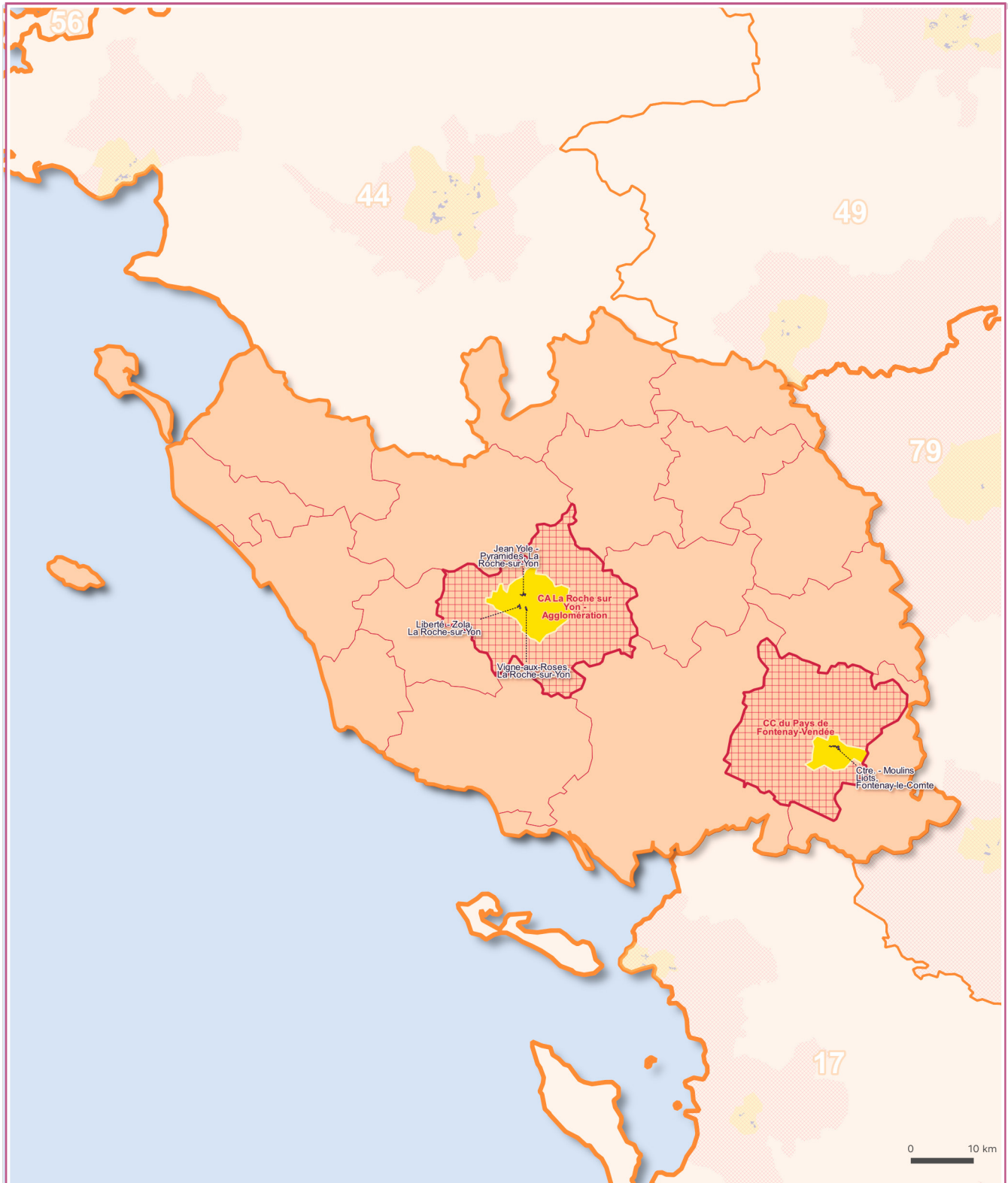
-  Quartier prioritaire de la politique de la ville (QPV)
-  Commune ayant un ou plusieurs QPV
-  Intercommunalité au 1^{er} janvier 2021 concernée par un ou plusieurs QPV



4 QPV soit **0,3 %** des QPV de France Métropolitaine



7 302 habitants en QPV, soit **1,1 %** de la population du département



Données par intercommunalité

Excepté la population, les indicateurs sont exprimés en pourcentage

	Population	Jeunes de 0 à 14 ans	Réussite au brevet	Taux de pauvreté	Taux d'emploi femmes	Taux d'emploi hommes	Taux de vacance	Logements sociaux
CC du Pays de Fontenay-Vendée	39 300	16.4	85.5	13.4	61.3	67.1	11.0	10.3
<i>dans les QPV</i>	1 471	17.7	81.3		36.6	40.3	23.4	60.9
CA La Roche sur Yon - Agglomération	107 920	18.3	87.5	10.6	61.8	67.9	5.0	16.2
<i>dans les QPV</i>	5 831	23.2		41.8	46.1	48.0	3.8	84.1
Vendée	679 991	17.9	86.2	9.2	65.0	70.9	5.3	7.3
<i>Ensemble QPV</i>	7 302	22.1	81.3	4.2	44.2	46.3	8.9	76.3
Pays de la Loire	3 781 423	18.9	88.5	10.8	64.2	69.4	6.6	12.9
<i>Ensemble QPV</i>	152 195	25.0	82.1	46.8	40.0	48.1	7.4	83.3
France métropolitaine	64 844 037	18.0	88.9	14.6	61.4	67.1	8.1	14.8
<i>Ensemble QPV</i>	4 939 369	24.5	84.9	44.3	40.2	50.3	8.9	69.4

PROVENCE-ALPES-CÔTE D'AZUR

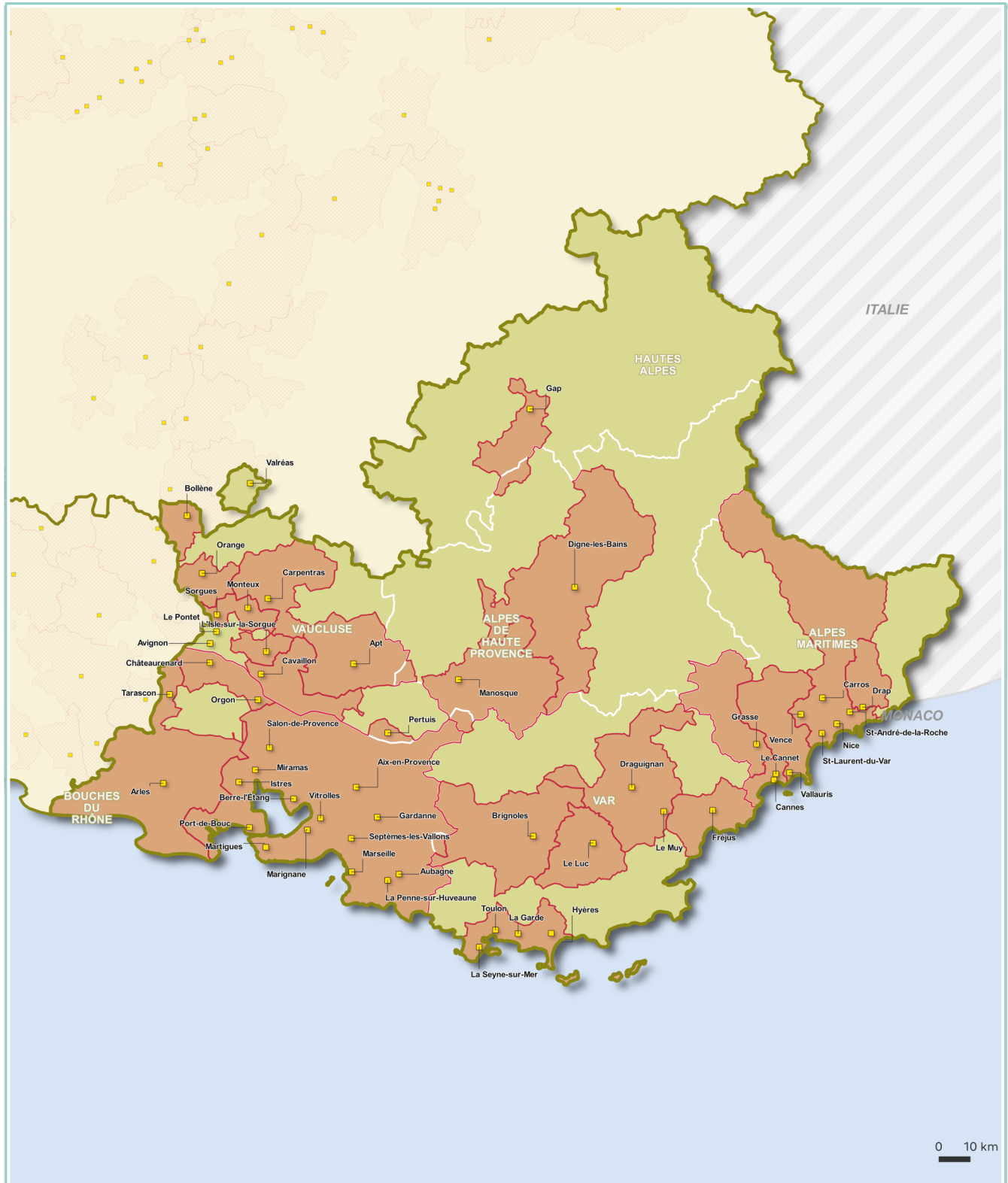
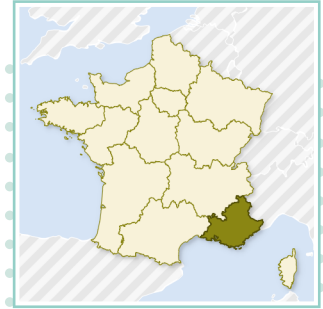
- Commune ayant un ou plusieurs QPV
- Intercommunalité au 1^{er} janvier 2021 concernée par un ou plusieurs QPV



128 QPV soit **9,9** % des QPV de France Métropolitaine



510 302 habitants en QPV, soit **10,1** % de la population régionale






0 10 km

Données par département

Excepté la population, les indicateurs sont exprimés en pourcentage

	Population	Jeunes de 0 à 14 ans	Réussite au brevet	Taux de pauvreté	Taux d'emploi femmes	Taux d'emploi hommes	Taux de vacance	Logements sociaux
Alpes-de-Haute-Provence	164 068	15.9	92.1	16.8	60.3	65.5	8.4	8.8
<i>Ensemble QPV</i>	7 069	19.4	89.2	44.4	44.2	49.2	21.3	30.8
Hautes-Alpes	140 698	16.9	94.6	13.9	66.4	70.1	6.0	11.6
<i>Ensemble QPV</i>	1 316	25.2	94.4	41	31.1	40.0	5.4	54.7
Alpes-Maritimes	1 086 219	15.7	91.1	15.8	61.4	67.5	8.5	10
<i>Ensemble QPV</i>	63 802	23.6	84.2	41.9	40.5	50.4	13.6	63.4
Bouches-du-Rhône	2 034 357	17.7	87.9	18.7	56.9	63.3	7.5	11.3
<i>Ensemble QPV</i>	314 254	23.9	83.3	50.3	34.7	44.2	9.6	49.2
Var	1 067 697	15.7	89.1	15.6	58.0	65.4	6.3	9.2
<i>Ensemble QPV</i>	59 797	21.5	87	48.6	35.9	48.5	13.6	45.7
Vaucluse	559 793	17.9	90.8	20	57.0	65.7	9.9	12.7
<i>Ensemble QPV</i>	64 064	26.0	88.4	53.7	31.5	49.1	13.5	54.7
Provence-Alpes-Côte d'Azur	5 052 832	16.8	89.5	17.3	58.4	65.1	7.7	10.7
<i>Ensemble QPV</i>	510 302	23.8	84.9	49.4	35.2	46.1	11.4	23.8
France métropolitaine	64 844 037	18.0	88.9	14.6	61.4	67.1	8.1	14.8
<i>Ensemble QPV</i>	4 939 369	24.5	84.9	44.3	40.2	50.3	8.9	69.4

ALPES-DE-HAUTE-PROVENCE (04)

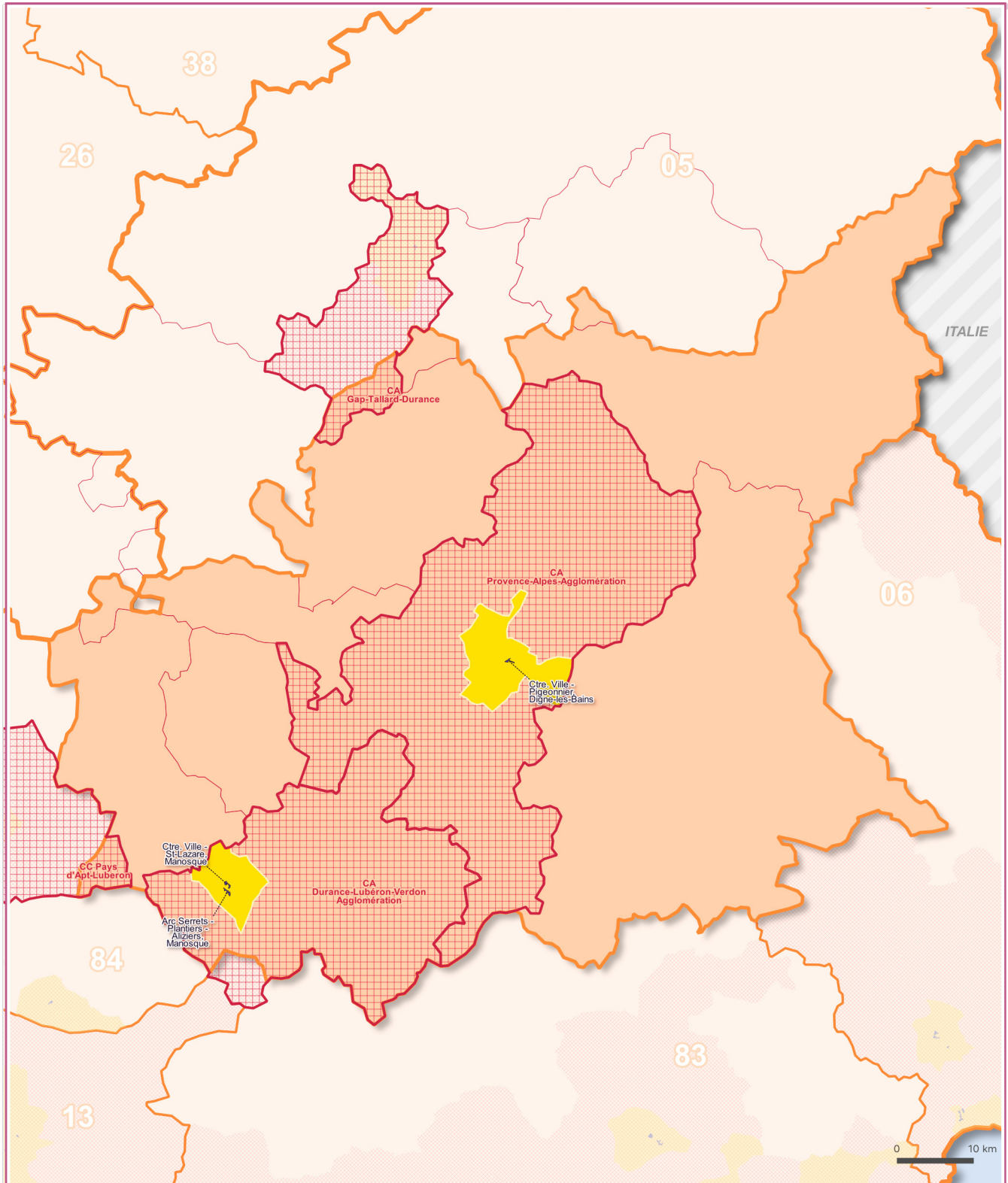
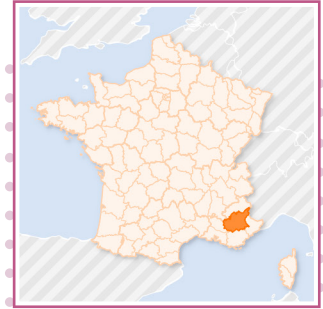
-  Quartier prioritaire de la politique de la ville (QPV)
-  Commune ayant un ou plusieurs QPV
-  Intercommunalité au 1^{er} janvier 2021 concernée par un ou plusieurs QPV



3 QPV soit **0,2 %** des QPV de France Métropolitaine



7 069 habitants en QPV, soit **4,3 %** de la population du département






Données par intercommunalité

Excepté la population, les indicateurs sont exprimés en pourcentage

	Population	Jeunes de 0 à 14 ans	Réussite au brevet	Taux de pauvreté	Taux d'emploi femmes	Taux d'emploi hommes	Taux de vacance	Logements sociaux
CA Durance-Lubéron-Verdon	62 425	17.2	93.3	16	59.5	66.7	9.4	8.8
<i>dans les QPV</i>	4 719	20.4	83.6	44.9	42.2	52.3	21.0	10.7
CA Provence-Alpes-Agglomération	47 382	15.8	91.3	16.1	59.9	63.0	9.8	12.2
<i>dans les QPV</i>	2 350	17.2	90.9		48.2	43.1	21.9	30.8
Alpes-de-Haute-Provence	164 068	15.9	92.1	16.8	60.3	65.5	8.4	8.8
<i>Ensemble QPV</i>	7 069	19.4	89.2	44.4	44.2	49.2	21.3	30.8
Provence-Alpes-Côte d'Azur	5 052 832	16.8	89.5	17.3	58.4	65.1	7.7	10.7
<i>Ensemble QPV</i>	510 302	23.8	84.9	49.4	35.2	46.1	11.4	23.8
France métropolitaine	64 844 037	18.0	88.9	14.6	61.4	67.1	8.1	14.8
<i>Ensemble QPV</i>	4 939 369	24.5	84.9	44.3	40.2	50.3	8.9	69.4

HAUTES-ALPES (05)

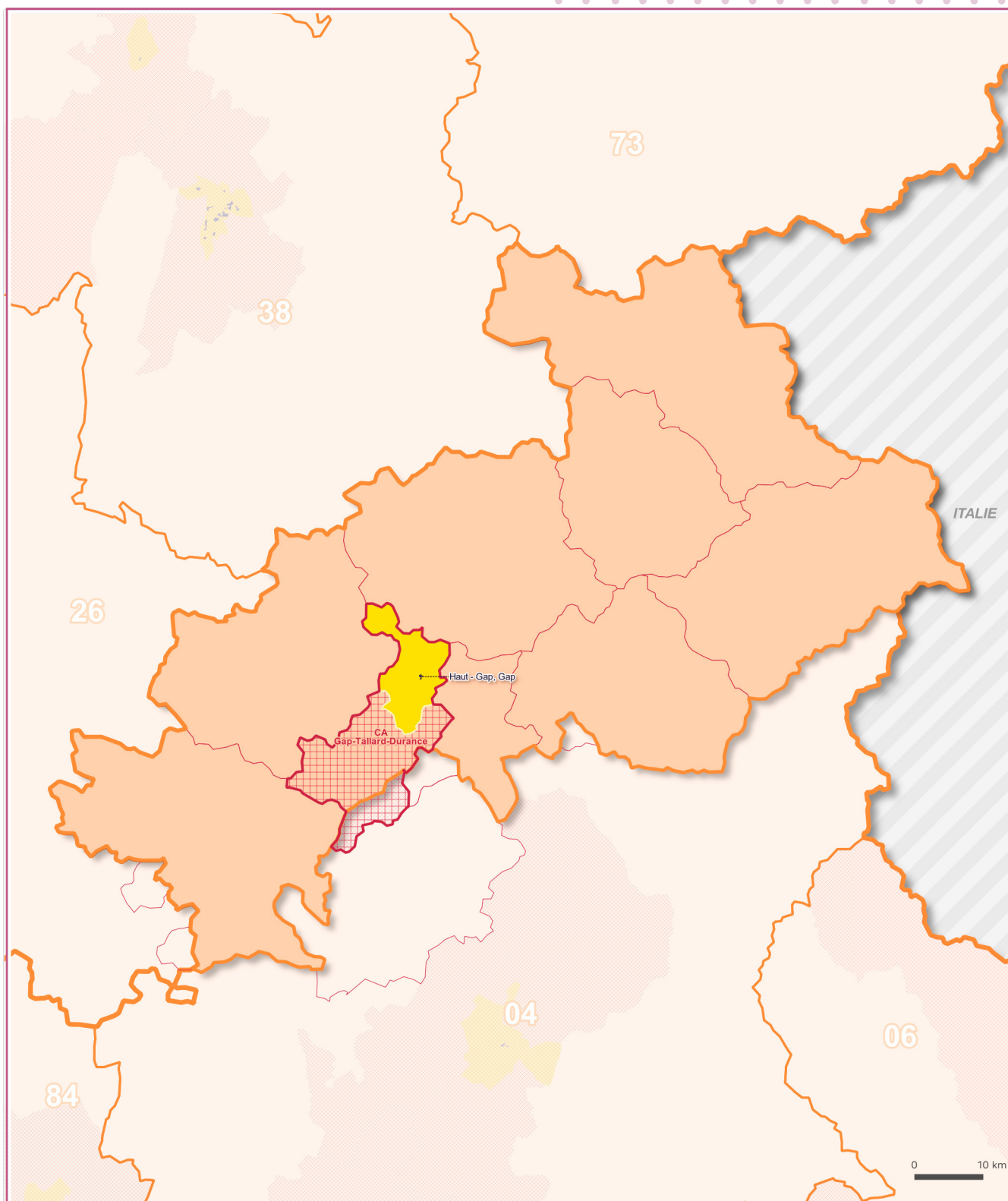
-  Quartier prioritaire de la politique de la ville (QPV)
-  Commune ayant un ou plusieurs QPV
-  Intercommunalité au 1^{er} janvier 2021 concernée par un ou plusieurs QPV



1 QPV soit **0,1 %** des QPV de France Métropolitaine



1 316 habitants en QPV, soit **0,9 %** de la population du département



Données par intercommunalité

Excepté la population, les indicateurs sont exprimés en pourcentage

	Population	Jeunes de 0 à 14 ans	Réussite au brevet	Taux de pauvreté	Taux d'emploi femmes	Taux d'emploi hommes	Taux de vacance	Logements sociaux
CA Gap-Tallard-Durance	50 302	16.9	95.8	13.9	63.5	68.5	8.4	15.3
<i>dans les QPV</i>	1 316	25.2	94.4		31.1	40.0	5.4	54.7
Hautes-Alpes	140 698	16.9	94.6	13.9	66.4	70.1	6.0	11.6
<i>Ensemble QPV</i>	1 316	25.2	94.4	41	31.1	40.0	5.4	54.7
Provence-Alpes-Côte d'Azur	5 052 832	16.8	89.5	17.3	58.4	65.1	7.7	10.7
<i>Ensemble QPV</i>	510 302	23.8	84.9	49.4	35.2	46.1	11.4	23.8
France métropolitaine	64 844 037	18.0	88.9	14.6	61.4	67.1	8.1	14.8
<i>Ensemble QPV</i>	4 939 369	24.5	84.9	44.3	40.2	50.3	8.9	69.4

ALPES-MARITIMES (06)

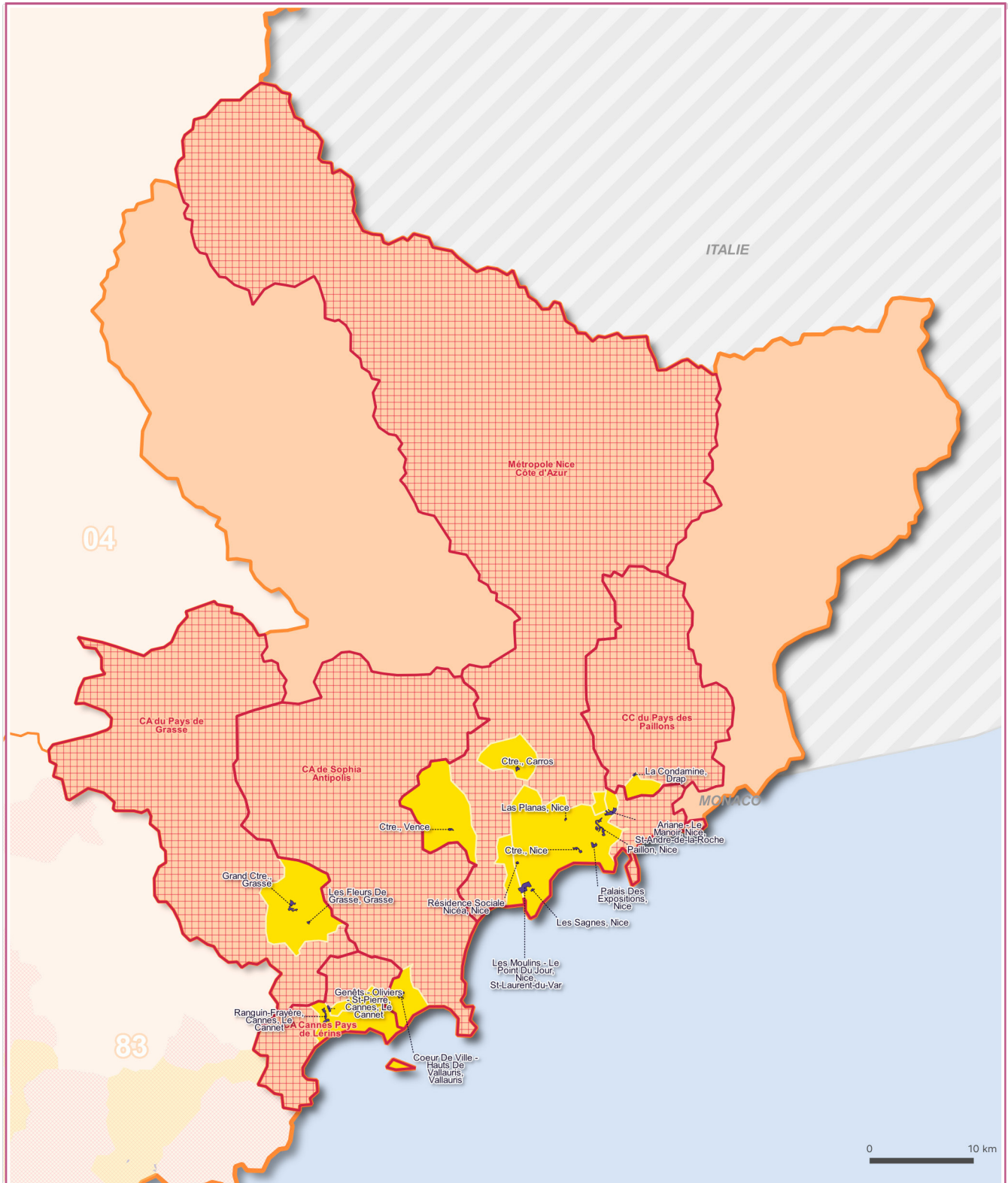
- Quartier prioritaire de la politique de la ville (QPV)
- Commune ayant un ou plusieurs QPV
- Intercommunalité au 1^{er} janvier 2021 concernée par un ou plusieurs QPV



16 QPV soit **1,2 %** des QPV de France Métropolitaine



63 802 habitants en QPV, soit **5,9 %** de la population du département




Données par intercommunalité


Excepté la population, les indicateurs sont exprimés en pourcentage

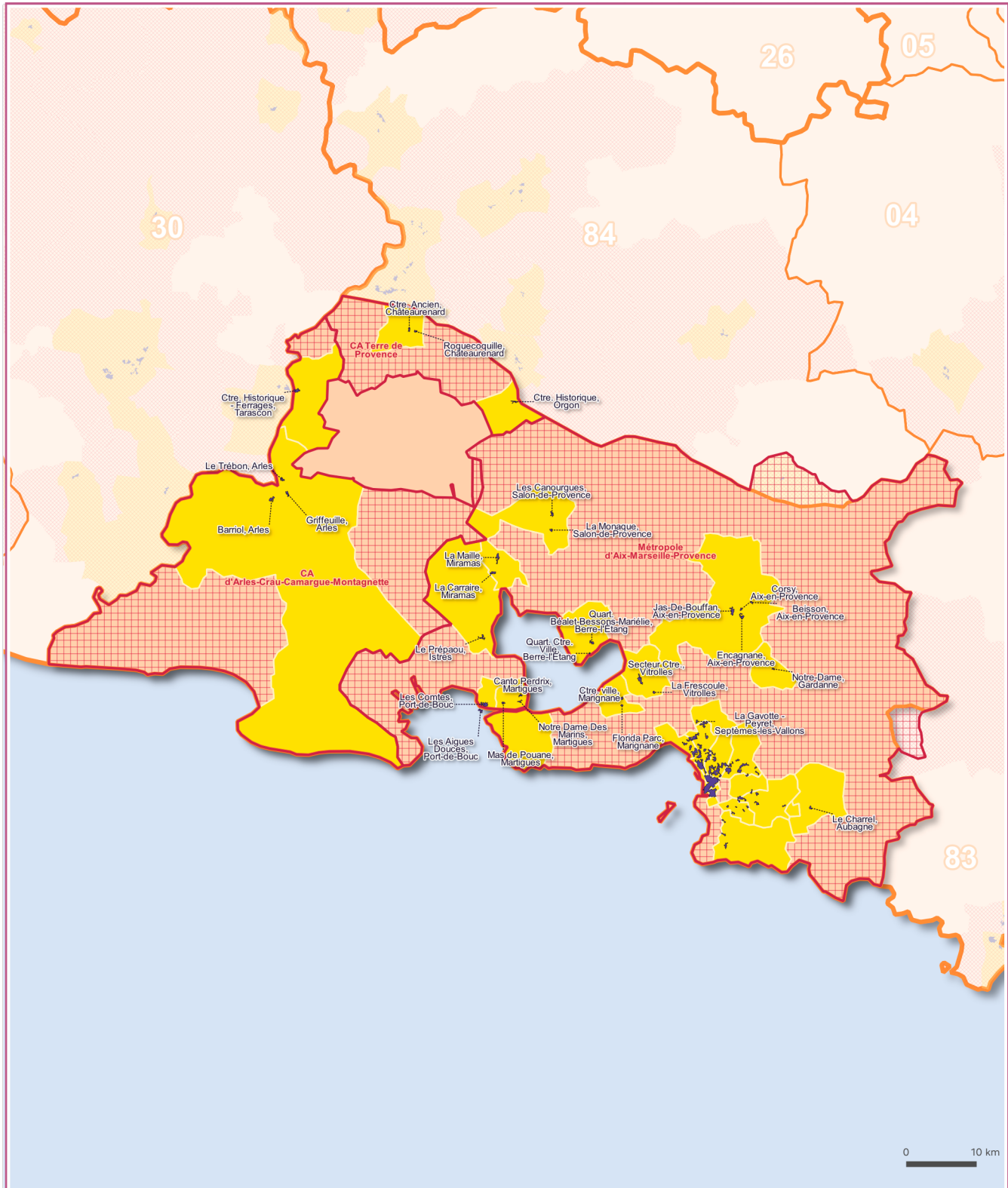
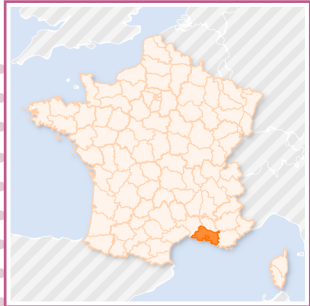
	Population	Jeunes de 0 à 14 ans	Réussite au brevet	Taux de pauvreté	Taux d'emploi femmes	Taux d'emploi hommes	Taux de vacance	Logements sociaux
Métropole Nice Côte d'Azur	540 281	15.7	89.7	17.5	60.1	66.3	11.6	10.8
<i>dans les QPV</i>	43 762	23.9	82.8	44.5	37.8	48.9	13.9	9.5
CA du Pays de Grasse	100 188	17.8	89.4	12.1	64.0	68.6	8.1	9.2
<i>dans les QPV</i>	8 132	23.8	82.6	38.7	46.7	54.6	16.1	20.8
CA Cannes Pays de Lérins	158 111	14.1	92.1	16.5	60.3	66.3	3.6	11.3
<i>dans les QPV</i>	6 797	21.5	90.6	32.8	44.8	53.4	2.5	80.8
CA de Sophia Antipolis	177 077	15.9	95.1	12.6	62.8	69.6	6.3	8.2
<i>dans les QPV</i>	3 501	20.6	91.8	35	44.9	49.2	21.9	31.9
CC du Pays des Paillons	26 950	17.3	89.2	11.3	66.0	71.2	8.8	5.9
<i>dans les QPV</i>	1 610	29.1			46.0	56.3	10.5	34.4
Alpes-Maritimes	1 086 219	15.7	91.1	15.8	61.4	67.5	8.5	10
<i>Ensemble QPV</i>	63 802	23.6	84.2	41.9	40.5	50.4	13.6	63.4
Provence-Alpes-Côte d'Azur	5 052 832	16.8	89.5	17.3	58.4	65.1	7.7	10.7
<i>Ensemble QPV</i>	510 302	23.8	84.9	49.4	35.2	46.1	11.4	23.8
France métropolitaine	64 844 037	18.0	88.9	14.6	61.4	67.1	8.1	14.8
<i>Ensemble QPV</i>	4 939 369	24.5	84.9	44.3	40.2	50.3	8.9	69.4

BOUCHES-DU-RHÔNE (13)

- Quartier prioritaire de la politique de la ville (QPV)
- Commune ayant un ou plusieurs QPV
- Intercommunalité au 1^{er} janvier 2021 concernée par un ou plusieurs QPV

 **65** QPV soit **5 %** des QPV de France Métropolitaine

 **314 254** habitants en QPV, soit **15,4 %** de la population du département



0 10 km

Données par intercommunalité

Excepté la population, les indicateurs sont exprimés en pourcentage

	Population	Jeunes de 0 à 14 ans	Réussite au brevet	Taux de pauvreté	Taux d'emploi femmes	Taux d'emploi hommes	Taux de vacance	Logements sociaux
CA Terre de Provence	59 572	17.8	90.5	15	63.0	70.9	7.7	7.4
<i>dans les QPV</i>	3 016	18.2	93.1	37	45.9	62.3	9.9	70.4
Métropole d'Aix-Marseille-Provence	1 889 666	17.8	88	18.6	56.8	63.0	7.4	11.2
<i>dans les QPV</i>	300 191	23.9	82.7	50.3	34.9	43.9	9.6	63.3
CA d'Arles-Crau	83 669	17.2	84.4	22.7	51.2	60.9	8.5	18.6
<i>dans les QPV</i>	12 963	23.9	83.8	52.5	28.2	48.8	11.0	81.8
Bouches-du-Rhône	2 034 357	17.7	87.9	18.7	56.9	63.3	7.5	11.3
<i>Ensemble QPV</i>	314 254	23.9	83.3	50.3	34.7	44.2	9.6	49.2
Provence-Alpes-Côte d'Azur	5 052 832	16.8	89.5	17.3	58.4	65.1	7.7	10.7
<i>Ensemble QPV</i>	510 302	23.8	84.9	49.4	35.2	46.1	11.4	23.8
France métropolitaine	64 844 037	18.0	88.9	14.6	61.4	67.1	8.1	14.8
<i>Ensemble QPV</i>	4 939 369	24.5	84.9	44.3	40.2	50.3	8.9	69.4

Zoom sur Marseille



Données par intercommunalité

Excepté la population, les indicateurs sont exprimés en pourcentage

	Population	Jeunes de 0 à 14 ans	Réussite au brevet	Taux de pauvreté	Taux d'emploi femmes	Taux d'emploi hommes	Taux de vacance	Logements sociaux
CA Var Esterel Méditerranée	114 875	14.3	89.2	14.9	57.4	67.8	4.1	8
<i>dans les QPV</i>	3 470	24.4		49.5	32.8	51.6	5.6	9.5
CA de la Provence Verte	99 179	18.3	89	14.4	57.9	66.6	9.3	5.5
<i>dans les QPV</i>	3 902	23.0	87.2	48.3	33.7	49.3	29.7	9.7
Dracénie Provence	107 253	17.0	89.9	17.5	56.0	66.4	10.4	9.5
<i>dans les QPV</i>	7 789	23.3	87.5	43.6	42.2	55.4	22.6	11.9
Métropole Toulon-Provence-Méditerranée	438 985	15.4	88.2	17	57.6	63.3	6.0	12.8
<i>dans les QPV</i>	43 078	20.8	87.4	49.5	35.0	46.6	10.5	9.5
CC Cœur du Var	43 518	19.0	85.2	15.9	56.0	66.5	9.8	6.1
<i>dans les QPV</i>	1 558	19.2	85.1		40.4	55.3	9.2	
Var	1 067 697	15.7	89.1	15.6	58.0	65.4	6.3	9.2
<i>Ensemble QPV</i>	59 797	21.5	87	48.6	35.9	48.5	13.6	45.7
Provence-Alpes-Côte d'Azur	5 052 832	16.8	89.5	17.3	58.4	65.1	7.7	10.7
<i>Ensemble QPV</i>	510 302	23.8	84.9	49.4	35.2	46.1	11.4	23.8
France métropolitaine	64 844 037	18.0	88.9	14.6	61.4	67.1	8.1	14.8
<i>Ensemble QPV</i>	4 939 369	24.5	84.9	44.3	40.2	50.3	8.9	69.4

VAUCLUSE (84)

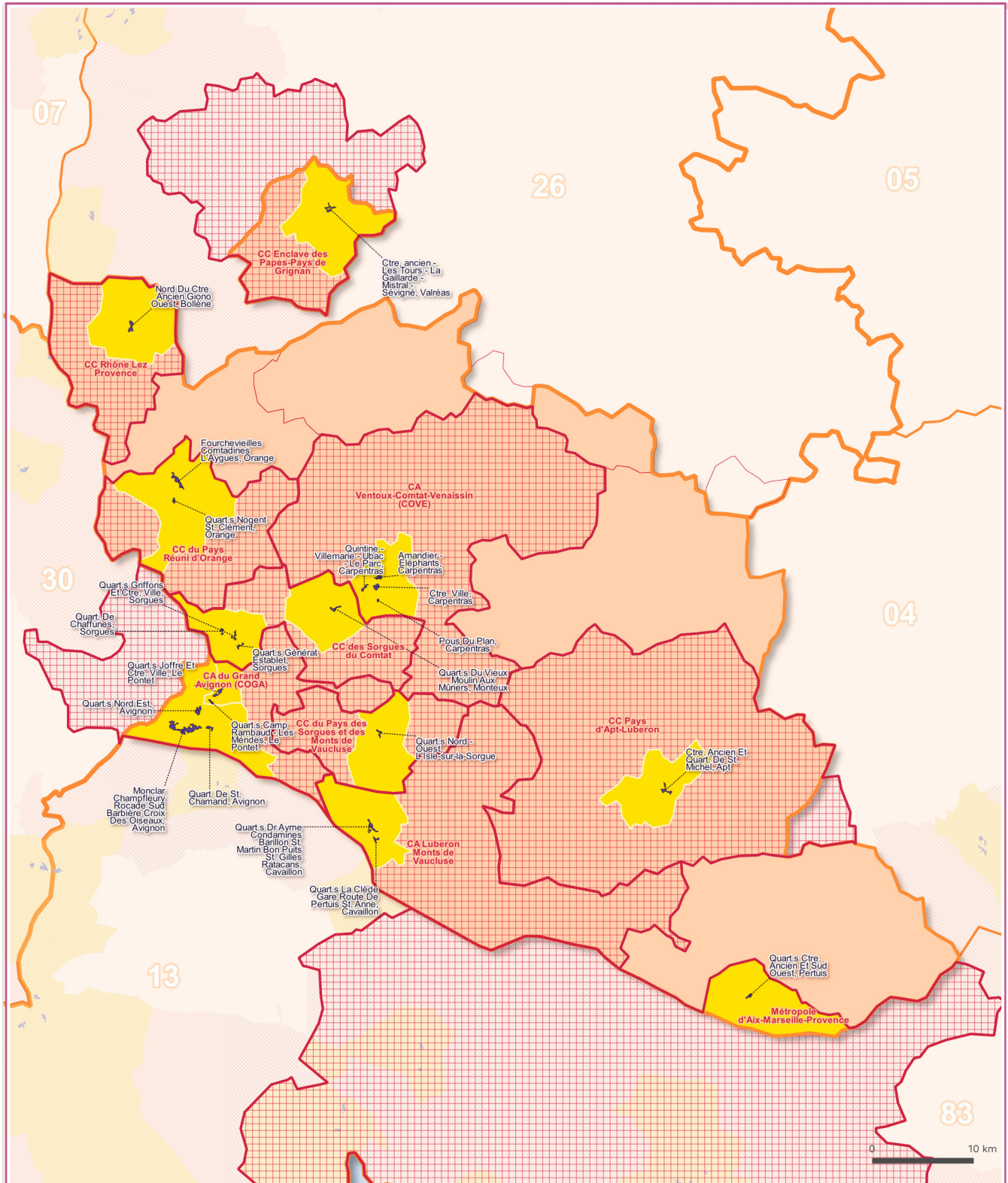
- Quartier prioritaire de la politique de la ville (QPV)
- Commune ayant un ou plusieurs QPV
- Intercommunalité au 1^{er} janvier 2021 concernée par un ou plusieurs QPV



22 QPV soit **1,7 %** des QPV de France Métropolitaine



64 064 habitants en QPV, soit **11,4 %** de la population du département



0 10 km

Données par intercommunalité

Excepté la population, les indicateurs sont exprimés en pourcentage

	Population	Jeunes de 0 à 14 ans	Réussite au brevet	Taux de pauvreté	Taux d'emploi femmes	Taux d'emploi hommes	Taux de vacance	Logements sociaux
CC Rhône Lez Provence	23 896	19.2	80.1	20.2	52.1	65.6	12.4	10.6
<i>dans les QPV</i>	2 290	24.9			32.2	51.2	23.6	38.3
CA Luberon Monts de Vaucluse	54 879	17.6	91.8	19.1	58.4	67.3	9.0	10.6
<i>dans les QPV</i>	5 970	27.1	93.1	54.2	28.1	50.1	7.9	88.1
CC Pays d'Apt-Luberon	29 137	15.5	91.9	20	57.8	66.0	8.0	6.4
<i>dans les QPV</i>	3 125	19.2	91.9	48.4	38.3	51.4	16.5	28.5
CC Enclave des Papes-Pays de Grignan	22 800	16.1	98.5	18.9	57.6	64.8	11.3	5
<i>dans les QPV</i>	1 705	22.4			32.9	57.5	10.2	17.4
CA Ventoux-Comtat-Venaissin (COVE)	69 812	17.8	89.4	20.8	56.3	66.4	9.5	8.3
<i>dans les QPV</i>	7 382	23.7	82.8	56.9	32.8	50.2	18.8	7
CC du Pays Réuni d'Orange	44 804	19.0	89.7	19.9	55.2	67.6	10.2	14.7
<i>dans les QPV</i>	5 593	24.4	95.8	56.2	33.0	55.8	9.7	73.8
CA du Grand Avignon (COGA)	192 785	18.3	90.8	22.2	54.4	61.9	11.4	19.2
<i>dans les QPV</i>	29 503	28.7	88.6	55.1	28.5	45.5	11.7	81.3
CC des Sorgues du Comtat	49 756	18.6	89.7	17	58.7	68.1	8.2	11.4
<i>dans les QPV</i>	5 536	24.3	89.4	49.7	34.1	51.8	14.2	41.1
CC du Pays des Sorgues	33 564	16.7	93.1	14.1	62.2	66.7	7.7	9.5
<i>dans les QPV</i>	1 044	29.2			37.9	42.4	4.4	95
Vaucluse	559 793	17.9	90.8	20	57.0	65.7	9.9	12.7
<i>Ensemble QPV</i>	64 064	26.0	88.4	53.7	31.5	49.1	13.5	54.7
Provence-Alpes-Côte d'Azur	5 052 832	16.8	89.5	17.3	58.4	65.1	7.7	10.7
<i>Ensemble QPV</i>	510 302	23.8	84.9	49.4	35.2	46.1	11.4	23.8
France métropolitaine	64 844 037	18.0	88.9	14.6	61.4	67.1	8.1	14.8
<i>Ensemble QPV</i>	4 939 369	24.5	84.9	44.3	40.2	50.3	8.9	69.4



Données détaillées par quartier



The image features a stylized map of the Auvergne-Rhône-Alpes region in France. The map is rendered in various shades of green, with a central area highlighted in a darker shade. The text 'Auvergne-Rhône-Alpes' is centered over this dark area in a white, bold, sans-serif font. The map's outline is irregular, following the geographical shape of the region, and it includes some internal boundaries representing administrative divisions.

Auvergne- Rhône-Alpes

Libellé du département et de l'EPCI	Code géographique	Libellé du quartier	Population	Jeunes de 0 à 14 ans	Réussite au brevet	Taux de pauvreté	Typologie cohésion sociale	Taux d'emploi femmes	Taux d'emploi hommes	Typologie emploi	Taux de vacance	Nombre de logements sociaux	Logements sociaux
	84	Auvergne-Rhône-Alpes	7 994 459	18.4	88.8	12.7		63.1	69.2		8.6	568 973	13.6
	84	Ensemble QPV	403 543	25.6	83.2	44.2		37.9	50.9		10.9	132 693	88.9
01 Ain - CC Bugey Sud	QP001008	Brillat - Savarin	927	30.2	83.3	55.2	SEG	34.0	52.2	DEC	12.5	421	95.0
01 Ain - Haut - Bugey Agglomération	QP001006	La Plaine - La Forge	4 876	28.2	81.4	44.1	SEG	33.8	54.2	IND	3.4	1 763	95.0
	QP001007	Pré Des Saules	1 064	30.9	82.8	39.1	SEG	37.1	59.5	IND	2.4	427	95.0
01 Ain - CA du Bassin de Bourg-en-Bresse	QP001001	Grande Reyssouze	6 490	23.6		41.4	INT	37.3	47.1	DYN	9.9	2 500	78.3
	QP001002	Croix Blanche	1 926	21.5	82.5	49.4	SEG	30.4	49.0	DEC	7.3	990	95.0
01 Ain - CC de la Côtière à Montluel	QP001009	Maladière	1 033	23.8		38.2	SEG	42.8	61.8	DEC	2.9	341	77.5
01 Ain - CA du Pays de Gex	QP001003	Quartier Jacques Prévert	1 620	22.5	81.8	36.0	INT	57.6	71.7	DYN	3.5	422	NA
	QP001004	Levant - Tattes	1 173	27.7		38.5	INT	48.1	57.3	DYN	10.4	549	95.0
01 Ain - CC de la Plaine de l'Ain	QP001005	Les Courbes De L'Albarine	1 568	28.7		47.0	SEG	38.4	52.4	IND	7.8	577	94.8
03 Allier - CA Montluçon Communauté	QP003004	Rive Gauche	2 648	17.6	81.4	41.8	INT	34.1	42.9	IND	23.4	766	37.9
	QP003005	Fontbouillant	1 174	14.8		48.5	INT	24.4	29.5	IND	19.1	699	89.9
	QP003006	Bien-Assis	621	29.7	76.3	65.7	SEG	31.1	24.6	IND	45.6	649	95.0
03 Allier - CA Moulins Communauté	QP003003	Moulins-Sud	3 607	17.7	92.2	45.5	INT	37.4	43.6	DEC	8.4	1 732	81.7
03 Allier - CA Vichy Communauté	QP003001	Coeur D'Agglo	3 706	17.3		38.1	INT	41.0	46.9	DEC	25.3	797	35.7
	QP003002	Les Ailes	1 706	23.3	84.6	50.2	INT	31.2	42.8	DEC	16.2	1 086	NA
07 Ardèche - CC Ardèche Rhône Coiron	QP007002	Coeur De Ville	1 126	21.6		42.9	PET	40.0	49.7	DYN	17.6	48	8.2
	QP007003	Sud Avenir	1 206	25.6		47.6	PET	33.1	52.2	DEC	5.4	332	62.6
07 Ardèche - CA Privas Centre Ardèche	QP007005	Nouvel Horizon	1 210	18.9		50.3	INT	37.9	38.4	DEC	12.5	394	73.6
07 Ardèche - CA Annonay Rhône Agglo	QP007004	Les Hauts De Ville	2 019	20.1		50.9	SEG	31.1	46.2	IND	25.7	714	63.6
07 Ardèche - CC du Bassin d'Aubenas	QP007001	Quartiers D'Avenir	2 081	22.5	89.4	48.7	INT	40.8	48.8	DEC	17.0	503	43.7
15 Cantal - CA du Bassin d'Aurillac	QP015001	Aurillac Sud	1 016	23.3		45.7	INT	45.2	39.1	DEC	7.8	429	80.5
26 Drôme - CA Montélimar Agglomération	QP026002	Quartiers Ouest	2 450	29.3	91.4	57.8	SEG	27.8	41.1	DEC	4.9	890	92.1
	QP026003	Nocaze	1 584	30.3		49.4	INT	32.4	46.3	DEC	5.6	451	55.0
	QP026004	Centre Ancien	3 051	14.2		39.4	INT	44.6	53.2	DYN	22.4	271	12.5
26 Drôme - CC Porte de Dromardèche	QP026012	Clairval	994	26.5		51.8	SEG	21.9	59.3	IND	8.8	232	60.9
26 Drôme - CC Drôme Sud Provence	QP026010	Le Roc	2 818	27.4	77.1	47.2	SEG	34.1	59.2	DEC	7.5	980	75.6
26 Drôme - CA Valence Romans Agglo	QP026001	Centre Ancien	1 906	19.8	88.9	38.8	INT	41.5	46.0	IND	20.7	439	39.7
	QP026005	Quartier Est	3 072	27.3		62.1	SEG	25.4	41.6	IND	16.1	1 342	92.7
	QP026006	Polygone	2 042	25.4	78.8	54.5	SEG	27.0	34.9	DEC	20.2	883	85.7
	QP026007	Les Hauts De Valence	8 262	27.8	96.1	50.8	SEG	30.3	42.9	DEC	16.4	2 389	63.2
	QP026008	Valensoles	1 289	21.8		45.5	INT	38.1	48.4	DEC	14.0	675	95.0
	QP026009	Chamberlière	1 263	30.6		38.0	INT	43.7	51.4	DYN	17.3	440	95.0
26 Drôme - CC du Val de Drôme en Biovallée	QP026011	Coeur De Lorient	1 499	24.2	73.3	32.6	PET	45.3	60.3	DYN	15.9	212	29.4
38 Isère - Grenoble-Alpes-Métropole	QP038001	La Luire - Viscose	2 785	26.0	71.1	42.3	INT	40.3	46.2	DYN	2.0	1 179	95.0
	QP038003	Essarts - Surieux	5 764	28.8		49.3	INT	35.8	44.7	DEC	6.7	1 983	87.3
	QP038004	Village Sud	1 792	30.5		44.4	INT	46.1	47.4	DYN	7.3	735	95.0
	QP038005	Alpes Mail Cachin	1 892	22.8	91.7	35.4	INT	41.3	53.6	DYN	4.7	632	67.4
	QP038006	Mistral Lys Rouge Camine	2 186	26.2	87.9	50.4	SEG	38.5	45.1	DEC	13.7	1 040	95.0

Typologie cadre de vie	Collèges publics <300m	Collèges publics REP <300m	Collèges publics REP+ <300m	Cités éducatives	Emplois francs	Cités emplois	ZFU	NPNRU avec intérêt N/R	QRR	Code géographique	Libellé du quartier	Libellé du département et de l'EPCI
										84	Auvergne-Rhône-Alpes	
										84	Ensemble QPV	
PUU	1				1					QP001008	Brillat - Savarin	01 Ain - CC Bugey Sud
PUU	1		1	1	13			QIN		QP001006	La Plaine - La Forge	01 Ain - Haut - Bugey Agglomération
PUU	1		1	1	2			QIR		QP001007	Pré Des Saules	
PUU					9			QIR		QP001001	Grande Reyssouze	01 Ain - CA du Bassin de Bourg-en-Bresse
PUU	1				6					QP001002	Croix Blanche	
PET					1					QP001009	Maladière	01 Ain - CC de la Côtière à Montluel
BAN	1				5					QP001003	Quartier Jacques Prévert	01 Ain - CA du Pays de Gex
BAN					6					QP001004	Levant - Tattes	
PUU					8			QIR		QP001005	Les Courbes De L'Albarine	01 Ain - CC de la Plaine de l'Ain
ANC	1		1		1			QIR		QP003004	Rive Gauche	03 Allier - CA Montluçon Communauté
PUU										QP003005	Fontbouillant	
PUU	1		1		1					QP003006	Bien-Assis	
PUU	1	1			2					QP003003	Moulins-Sud	03 Allier - CA Moulins Communauté
ANC					5			QIR		QP003001	Coeur D'Agglo	03 Allier - CA Vichy Communauté
PUU	1	1			1					QP003002	Les Ailes	
PET					1			QIR		QP007002	Coeur De Ville	07 Ardèche - CC Ardèche Rhône Coiron
PET										QP007003	Sud Avenir	
PUU					5					QP007005	Nouvel Horizon	07 Ardèche - CA Privas Centre Ardèche
PUU					1					QP007004	Les Hauts De Ville	07 Ardèche - CA Annonay Rhône Agglo
ANC	1				6					QP007001	Quartiers D'Avenir	07 Ardèche - CC du Bassin d'Aubenas
PUU					2			QIR		QP015001	Aurillac Sud	15 Cantal - CA du Bassin d'Aurillac
PUU	1	1			6			QIR		QP026002	Quartiers Ouest	26 Drôme - CA Montélimar Agglomération
PUU					8					QP026003	Nocaze	
ANC					12					QP026004	Centre Ancien	
PUU					1					QP026012	Clairval	26 Drôme - CC Porte de Dromardeche
PUU	1		1		15					QP026010	Le Roc	26 Drôme - CC Drôme Sud Provence
ANC	2	1			4			QIR		QP026001	Centre Ancien	26 Drôme - CA Valence Romans Agglo
PUU					9			QIR		QP026005	Quartier Est	
GDE	1	1			6			QIN		QP026006	Polygone	
GDE	1	1			22		ZFU	QIN		QP026007	Les Hauts De Valence	
GDE					4					QP026008	Valensoles	
GDE					2					QP026009	Chamberlière	
PET	1				2					QP026011	Coeur De Loriol	26 Drôme - CC du Val de Drôme en Biovallée
GDE	1	1			6	1				QP038001	La Luire - Viscose	38 Isere - Grenoble-Alpes-Métropole
BAN				1	20	1		QIN QRR		QP038003	Essarts - Surieux	
BAN					3	1				QP038004	Village Sud	
BAN	1				6	1				QP038005	Alpes Mail Cachin	
GDE	1				4	1		QIR		QP038006	Mistral Lys Rouge Camine	

Libellé du département et de l'EPCI	Code géographique	Libellé du quartier	Population	Jeunes de 0 à 14 ans	Réussite au brevet	Taux de pauvreté	Typologie cohésion sociale	Taux d'emploi femmes	Taux d'emploi hommes	Typologie emploi	Taux de vacance	Nombre de logements sociaux	Logements sociaux
	84	Auvergne-Rhône-Alpes	7 994 459	18.4	88.8	12.7		63.1	69.2		8.6	568 973	13.6
	84	Ensemble QPV	403 543	25.6	83.2	44.2		37.9	50.9		10.9	132 693	88.9
38 Isère - Grenoble-Alpes-Métropole	QP038007	Villeneuve - Village Olympique	11 708	25.1	85.9	44.2	INT	41.1	49.7	DEC	11.6	3 517	64.0
	QP038008	Teisseire Abbaye	7 003	26.2	84.5	48.3	INT	37.9	48.2	DEC	9.8	2 556	84.5
	QP038009	Alma - Très Cloîtres	1 478	13.7	89.4	42.5	INT	39.8	46.6	DEC	13.3	504	69.3
	QP038010	Iles De Mars Olympiades	1 711	28.9	75.4	45.9	SEG	38.4	58.6	DYN	15.0	638	90.1
	QP038011	Renaudie - Champberton	2 432	25.4		36.6	INT	51.2	54.3	DEC	9.2	802	71.7
38 Isère - CC Saint-Marcellin Vercors Isère Communauté	QP038017	La Plaine	1 071	18.5		37.3	SEG	39.9	51.2	DEC	15.4	339	50.6
38 Isère - CA Vienne Condrieu	QP038021	Barbières	1 206	25.2		33.2	PET	44.3	60.7	DYN	9.4	477	92.6
	QP038022	Plan Des Aures	1 114	26.3		43.9	PET	29.6	55.7	IND	2.5	457	95.0
	QP038023	Estressin	2 025	20.2		44.9	INT	36.2	48.9	DEC	3.5	950	95.0
	QP038024	Vallée De Gère	2 669	27.1	77	46.1	SEG	40.3	54.0	DEC	20.5	666	51.5
	QP038025	Les Genêts Cancane	1 597	24.9		40.0	PET	38.3	58.2	DEC	10.9	563	84.8
	QP038026	Malissol	1 714	29.1		39.7	PET	55.9	69.2	IND	9.4	467	78.2
38 Isère - CC Entre Bièvre et Rhône	QP038018	Vieux Péages - Les Ayencins	1 036	25.2		50.9	SEG	32.2	50.6	IND	11.2	309	62.9
	QP038019	Route De Sablons	1 368	20.5	69.4	45.0	SEG	40.4	61.4	DEC	8.6	208	33.9
38 Isère - CA Porte de l'Isère (CAPI)	QP038002	Champaret	1 197	24.3		41.7	PET	37.0	56.3	DEC	6.0	289	57.9
	QP038013	Champfleuri	2 025	27.1		49.2	SEG	32.3	52.9	DEC	5.5	787	95.0
	QP038014	Saint Hubert	3 045	31.1	87.3	38.9	INT	39.4	55.0	DEC	9.2	1 217	91.8
	QP038015	Saint Bonnet	2 554	28.8		41.7	SEG	39.2	54.9	DEC	4.7	1 158	95.0
	QP038016	Les Roches	2 106	29.2	67.2	35.3	SEG	36.4	51.8	DEC	1.7	717	85.4
38 Isère - CC Lyon-Saint-Exupéry en Dauphiné	QP038020	Belmont Moulin Vilette	1 150	29.1		36.6	SEG	37.3	52.8	DEC	5.3	341	78.1
38 Isère - CA du Pays Voironnais	QP038012	Brunetière	1 066	24.4		35.5	INT	41.8	52.1	IND	6.6	479	95.0
42 Loire - CA Roannais Agglomération	QP042017	Bourgogne	1 669	22.0		48.9	INT	34.2	40.0	DYN	9.3	965	95.0
	QP042018	Le Parc	1 190	28.1		55.5	SEG	28.9	40.0	IND	25.8	448	55.6
	QP042019	Mayollet	938	26.5	88.4	50.8	SEG	27.1	52.0	IND	17.9	239	54.2
42 Loire - Loire Forez Agglomération (LFA)	QP042001	Beauregard	1 110	26.7		42.7	INT	34.1	47.9	IND	9.4	522	95.0
42 Loire - Saint-Etienne Métropole	QP042002	La Chapelle	2 983	22.0	90	36.3	PET	38.1	52.5	IND	6.9	855	69.2
	QP042003	La Romière	1 236	25.8		50.1	PET	23.1	47.6	IND	14.9	516	89.3
	QP042004	Montrambert Méline	833	21.8		38.7	PET	29.8	45.6	IND	9.0	371	91.6
	QP042005	Le Dorlay - Les Pins	1 429	26.8	92.4	35.9	PET	41.0	49.7	IND	6.7	578	87.2
	QP042006	Montcoel - Centre Ville	2 187	23.4	78.9	52.0	PET	31.7	43.2	IND	8.9	814	77.3
	QP042007	Grand Pont	1 255	25.9	91.8	42.6	SEG	29.7	53.2	DEC	4.2	512	95.0
	QP042008	Centre Ville	1 918	29.0		44.6	SEG	33.7	55.5	DEC	23.5	149	18.4
	QP042009	Centre Ville	2 607	19.6		39.1	PET	36.5	53.9	DYN	25.8	671	44.4
	QP042010	St Julien - Crêt De L'Oeillet	899	24.8		45.3	SEG	37.4	57.0	IND	24.4	337	72.1
	QP042011	Cotonne Montferré	3 050	25.2		43.5	SEG	26.3	38.7	IND	23.7	982	45.2
	QP042012	Tarentaise Beaubrun	7 771	21.2	79.9	48.0	SEG	38.2	47.0	IND	14.6	1 270	34.4
	QP042013	Montreynaud	6 294	26.0	83.3	48.3	SEG	31.4	47.7	IND	10.8	1 856	64.5
	QP042014	Crêt De Roc - Soleil	5 067	20.9	79.4	41.4	SEG	41.9	53.4	IND	17.4	568	18.6
	QP042015	Quartiers Sud-Est	1 259	29.8	74.7	55.3	SEG	27.2	30.8	IND	18.3	606	95.0
	QP042016	Terrenoire	1 394	27.4		40.0	PET	36.3	54.7	IND	10.1	621	83.8

Typologie cadre de vie	Collèges publics<300m	Collèges publics REP<300m	Collèges publics REP+ <300m	Cités éducatives	Emplois francs	Cités emplois	NPNRU avec intérêt			Code géographique	Libellé du quartier	Libellé du département et de l'EPCI
							ZFU	N/R	QRR			
										84	Auvergne-Rhône-Alpes	
										84	Ensemble QPV	
GDE	2	1	1	1	50	1	ZFU		QIN QRR	QP038007	Villeneuve - Village Olympique	38 Isère - Grenoble-Alpes Métropole
GDE	2	1			12	1				QP038008	Teisseire Abbaye	
PET	1				10	1				QP038009	Alma - Très Cloîtres	
BAN	1	1			3	1				QP038010	Iles De Mars Olympiades	
BAN					2	1			QIR QRR	QP038011	Renaudie - Champberton	
PUU					5					QP038017	La Plaine	38 Isère - CC Saint-Marcellin Vercors Isère Communauté
BAN					2					QP038021	Barbières	38 Isère - CA Vienne Condrieu
PUU					2					QP038022	Plan Des Aures	
PUU					7					QP038023	Estressin	
ANC	1	1			12				QIR	QP038024	Vallée De Gère	
ANC					6					QP038025	Les Genêts Cancane	
PUU					1					QP038026	Malissol	
PET					1					QP038018	Vieux Péages - Les Ayencins	38 Isère - CC Entre Bièvre et Rhône
PET	1	1			2					QP038019	Route De Sablons	
PUU					7					QP038002	Champaret	38 Isère - CA Porte de l'Isère (CAPI)
PUU					5					QP038013	Champfleuri	
PUU	2				12				QIR QRR	QP038014	Saint Hubert	
PUU					12				QIR QRR	QP038015	Saint Bonnet	
PUU	1	1			4				QRR	QP038016	Les Roches	
PUU					2					QP038020	Belmont Moulin Vilette	38 Isère - CC Lyon-Saint-Exupéry en Dauphiné
BAN					3				QIR	QP038012	Brunetière	38 Isère - CA du Pays Voironnais
PUU					5					QP042017	Bourgogne	42 Loire - CA Roannais Agglomération
GDE					5					QP042018	Le Parc	
ANC	1				1					QP042019	Mayollet	
PUU					6					QP042001	Beauregard	42 Loire - Loire Forez Agglomération (LFA)
PUU	1				12	1				QP042002	La Chapelle	42 Loire - Saint-Etienne Métropole
GDE					3	1				QP042003	La Romière	
BAN					4	1			QRR	QP042004	Montrambert Méline	
PET	1				8	1				QP042005	Le Dorlay - Les Pins	
BAN	1		1		8	1			QRR	QP042006	Montcel - Centre Ville	
BAN	1				4	1				QP042007	Grand Pont	
ANC					9	1			QIR	QP042008	Centre Ville	
GDE					23	1			QIR	QP042009	Centre Ville	
GDE					10	1				QP042010	St Julien - Crêt De L'Oeillet	
GDE					9	1			QIR QRR	QP042011	Cotonne Montferré	
ANC	1	1		1	34	1			QIN QRR	QP042012	Tarentaize Beaubrun	
GDE	1		1		26	1	ZFU		QIN QRR	QP042013	Montreynaud	
ANC	2	1	1		25	1				QP042014	Crêt De Roc - Soleil	
GDE	1	1			12	1			QIR QRR	QP042015	Quartiers Sud-Est	
GDE					2	1				QP042016	Terrenoire	

Libellé du département et de l'EPCI	Code géographique	Libellé du quartier	Population	Jeunes de 0 à 14 ans	Réussite au brevet	Taux de pauvreté	Typologie cohésion sociale	Taux d'emploi femmes	Taux d'emploi hommes	Typologie emploi	Taux de vacance	Nombre de logements sociaux	Logements sociaux
	84	Auvergne-Rhône-Alpes	7 994 459	18.4	88.8	12.7		63.1	69.2		8.6	568 973	13.6
	84	Ensemble QPV	403 543	25.6	83.2	44.2		37.9	50.9		10.9	132 693	88.9
43 Haute-Loire - CA du Puy-en-Velay	QP043001	Val Vert	1 191	21.5		46.7	INT	37.7	47.2	DEC	8.7	524	73.5
	QP043002	Guitard	1 426	23.6		39.3	INT	40.7	57.7	DEC	6.7	333	68.1
63 Puy-de-Dôme - CC Thiers Dore et Montagne	QP063001	Molles Cizolles	1 174	21.1		43.0	PET	43.9	56.0	IND	1.1	401	74.6
	QP063007	Centre Ancien	1 769	20.0		45.6	PET	38.4	49.0	IND	39.4	292	29.4
63 Puy-de-Dôme - Clermont Auvergne Métropole	QP063002	Saint-Jacques	2 723	20.4	48.8	54.7	INT	29.7	43.0	DEC	12.9	1 633	91.2
	QP063003	Quartiers Nord	8 169	27.1	78.6	53.0	SEG	30.2	48.5	DEC	7.6	2 467	73.9
	QP063004	La Gauthière	4 281	28.6	78.6	53.7	SEG	32.1	47.7	DEC	3.6	1 441	80.9
	QP063005	Fontaine Du Bac	2 025	26.5		48.9	PET	35.1	54.4	DYN	3.6	909	95.0
	QP063006	Cournon D'Auvergne	1 551	28.2		43.1	INT	40.7	55.8	DYN	1.9	697	95.0
69 Rhône - CA de l'Ouest Rhodanien	QP069001	Périmètre Nord De Ville	1 611	25.2	88.6	31.9	INT	44.2	55.5	DEC	12.9	797	66.2
69 Rhône - CA Villefranche Beaujolais Saône	QP069006	Le Garet	917	33.0		41.8	INT	43.8	51.3	DEC	10.5	306	79.4
	QP069007	Béligny	3 515	29.1		50.3	SEG	28.8	50.2	IND	7.4	1 067	75.3
	QP069008	Belleroche	4 851	32.2	81	54.4	SEG	25.9	41.8	IND	7.4	1 891	95.0
69 Rhône - Métropole de Lyon	QP069002	Monod	2 279	30.2		34.9	INT	46.6	50.2	DYN	4.1	655	81.8
	QP069003	La Source	964	22.6		27.4	INT	46.0	51.4	DYN	5.0	309	79.8
	QP069004	Centre	3 153	20.5		38.7	DEF	45.6	59.5	DYN	12.8	717	53.1
	QP069010	Parilly	5 216	26.7	92.8	48.4	SEG	34.9	47.0	DEC	7.0	2 192	95.0
	QP069011	Terrailon	6 780	27.7	79.8	42.1	SEG	41.5	56.7	DEC	11.0	1 091	41.5
	QP069012	Les Vernes	3 235	33.2		54.2	SEG	22.6	50.5	DEC	7.0	1 247	95.0
	QP069013	La Saulaie	1 316	17.4		45.7	INT	55.0	65.8	DYN	17.1	318	41.7
	QP069014	Hautes Roches	2 016	26.5		44.3	SEG	39.2	50.9	DEC	10.9	545	71.2
	QP069015	Minguettes	22 294	30.2	82.2	50.9	DEF	30.1	50.8	DEC	5.7	6 566	80.1
	QP069016	Arsenal - Carnot	6 196	28.3		44.3	DEF	37.5	53.2	DEC	5.9	2 174	89.3
	QP069017	Les Collonges	1 244	28.9		30.0	INT	38.4	54.5	DEC	7.7	485	94.6
	QP069018	Grande Île	20 917	29.2	87.2	46.8	DEF	36.4	49.6	DEC	9.5	5 775	77.3
	QP069019	Sud	2 367	25.4		39.5	DEF	40.7	61.5	DYN	9.9	519	60.6
	QP069020	Duclos - Barel	2 281	31.8		42.0	DEF	37.7	52.2	DYN	4.7	636	75.3
	QP069021	Les Buers Sud	1 004	14.2		40.9	INT	38.4	60.6	DYN	16.3	405	95.0
	QP069022	Bel Air - Les Broses	4 480	25.4	76.4	39.6	SEG	44.0	58.3	DEC	9.9	852	44.5
	QP069023	Saint-Jean	2 332	30.6	68.1	40.0	SEG	36.4	43.1	DEC	4.0	688	86.5
	QP069024	Les Buers Nord	1 753	23.0		53.9	INT	47.2	51.6	DEC	3.6	755	95.0
	QP069025	Tonkin	2 098	25.2	79.2	33.8	INT	45.5	56.2	DYN	11.1	770	92.3
	QP069026	Prainet	2 225	27.2	89.1	44.0	SEG	39.7	47.3	DEC	4.0	778	95.0
	QP069027	Le Mathiolan	1 462	26.4		35.9	INT	47.9	60.0	DEC	9.1	583	88.7
	QP069028	Ville Nouvelle	15 549	25.4	84.6	38.6	DEF	40.0	52.9	DEC	5.0	5 119	86.8
	QP069029	Bellevue	1 345	25.5		35.8	SEG	45.9	61.3	DEC	10.0	52	12.8
	QP069030	Garibaldi	1 179	31.3		36.7	INT	41.4	58.3	DYN	9.8	342	88.6
	QP069031	Bel Air	6 297	26.5	83.4	41.7	INT	40.2	48.8	DEC	5.6	2 186	95.0
	QP069032	Soeurs Janin	1 149	25.2		39.7	INT	43.9	46.8	DYN	3.7	481	95.0
	QP069033	Cités Sociales Gerland	1 275	17.8	82.4	44.9	INT	30.7	46.3	DEC	5.2		NA

Typologie cadre de vie	Collèges publics<300m	Collèges publics REP<300m	Collèges publics REP+<300m	Cités éducatives	Emplois francs	Cités emplois	ZFU	NPNRU avec intérêt N/R	QRR	Code géographique	Libellé du quartier	Libellé du département et de l'EPCI
										84	Auvergne-Rhône-Alpes	
										84	Ensemble QPV	
PUU					1			QIR		QP043001	Val Vert	43 Haute-Loire - CA du Puy-en-Velay
PUU					3					QP043002	Guitard	
PUU					2					QP063001	Molles Cizolles	63 Puy-de-Dôme - CC Thiers Dore et Montagne
ANC					16			QIR		QP063007	Centre Ancien	
GDE	1		1		9			QIN		QP063002	Saint-Jacques	63 Puy-de-Dôme - Clermont Auvergne Métropole
GDE	1		1		17		ZFU	QIN		QP063003	Quartiers Nord	
GDE	2		1	1	7		ZFU	QIN		QP063004	La Gauthière	
GDE					5					QP063005	Fontaine Du Bac	
BAN					4					QP063006	Cournon D'Auvergne	
PUU	1				5					QP069001	Périmètre Nord De Ville	69 Rhône - CA de l'Ouest Rhodanien
BAN					1					QP069006	Le Garet	69 Rhône - CA Villefranche Beaujolais Saône
GDE					4					QP069007	Béligny	
BAN	1				10			QIN		QP069008	Belleruche	
GDE					12	1				QP069002	Monod	69 Rhône - Métropole de Lyon
BAN					5					QP069003	La Source	
PET				1	11					QP069004	Centre	
GDE	1	1			15			QIN		QP069010	Parilly	
GDE	1	1			16	1		QIN		QP069011	Terraillon	
BAN				1	4			QIR		QP069012	Les Vernes	
GDE					10					QP069013	La Saulaie	
BAN					6					QP069014	Hautes Roches	
BAN	4		4	1	74	1	ZFU	QIN	QRR	QP069015	Minguettes	
BAN					12				QIR	QP069016	Arsenal - Carnot	
BAN					2					QP069017	Les Collonges	
BAN	3		3	1	44	1	ZFU	QIN	QRR	QP069018	Grande Île	
GDE					11	1				QP069019	Sud	
BAN					10	1				QP069020	Duclos - Barel	
BAN					2	1				QP069021	Les Buers Sud	
GDE	2		2		10	1				QP069022	Bel Air - Les Broses	
GDE	1		1		7	1		QIN		QP069023	Saint-Jean	
GDE					4	1		QIN		QP069024	Les Buers Nord	
GDE	1				3	1				QP069025	Tonkin	
BAN	1	1			4					QP069026	Prainet	
BAN					4					QP069027	Le Mathiolan	
BAN	2		2	1	54		ZFU	QIN	QRR	QP069028	Ville Nouvelle	
GDE					2				QIR	QP069029	Bellevue	
BAN					4					QP069030	Ganbaldi	
BAN	1	1			14					QP069031	Bel Air	
GDE					1					QP069032	Soeurs Janin	
GDE	2	1			7					QP069033	Cités Sociales Gerland	

Libellé du département et de l'EPCI	Code géographique	Libellé du quartier	Population	Jeunes de 0 à 14 ans	Réussite au brevet	Taux de pauvreté	Typologie cohésion sociale	Taux d'emploi femmes	Taux d'emploi hommes	Typologie emploi	Taux de vacance	Nombre de logements sociaux	Logements sociaux
	84	Auvergne-Rhône-Alpes	7 994 459	18.4	88.8	12.7		63.1	69.2		8.6	568 973	13.6
	84	Ensemble QPV	403 543	25.6	83.2	44.2		37.9	50.9		10.9	132 693	88.9
69 Rhône - Métropole de Lyon	QP069034	Moulin A Vent	1 521	22.7		41.4	SEG	37.6	45.1	DYN	5.8	128	17.9
	QP069035	Etats-Unis - Langlet Santy	15 101	22.1	83.8	38.8	INT	44.2	49.1	DYN	8.3	6 494	88.4
	QP069036	Mermoz	2 834	22.6	69	41.1	SEG	38.8	53.8	DEC	11.1	1 195	92.4
	QP069037	Duchère	8 311	27.6	90.2	39.4	SEG	44.2	50.3	DEC	7.6	2 876	77.6
	QP069038	Loucheur	1 535	22.1		36.2	INT	43.0	58.2	DYN	10.6	663	88.0
	QP069039	Les Plaines	1 700	18.6	60.3	46.5	DEF	45.9	50.5	DEC	6.0	791	89.6
	QP069040	Vallon	991	28.9	89.7	36.0	PET	43.7	59.5	DYN	12.9	282	64.1
	QP069041	Le Vergoin	1 174	25.6		37.0	INT	45.6	50.0	DYN	9.7	413	86.4
	QP069042	Moncey	1 906	12.8	86.8	41.0	INT	48.7	52.2	DEC	17.0	254	24.8
	QP069043	Les Plantées	1 351	27.1		41.2	SEG	40.3	50.5	DEC	8.0	54	12.9
69 Rhône - CC Saône-Beaujolais	QP069009	Aiguerande	1 393	23.4		40.3	INT	42.1	54.4	IND	4.7	698	95.0
69 Rhône - CC de la Vallée du Garon (CCVG)	QP069005	Les Pérouses	918	20.5		41.5	SEG	43.0	47.6	DEC	21.4	355	79.1
73 Savoie - CA Grand Lac	QP073003	Marioz	1 147	23.9		29.8	INT	53.2	71.7	DEC	8.3	409	80.0
73 Savoie - CA Arlysère	QP073004	Val De Roses	1 199	23.7		45.1	SEG	27.1	45.8	DEC	13.9	578	94.5
73 Savoie - CA du Grand Chambéry	QP073001	Biollay - Bellevue	3 631	23.3		36.4	INT	43.8	52.9	DYN	7.7	1 484	89.3
	QP073002	Les Hauts De Chambéry	6 465	26.6	82.6	41.3	SEG	37.4	46.7	DEC	6.8	2 531	95.0
74 Haute-Savoie - CC Faucigny-Glières	QP074006	Bois Jolivet - Les Iles	2 035	25.1		30.8	SEG	48.6	45.1	DEC	9.6	604	95.0
74 Haute-Savoie - CA Annemasse-Les Voirons-Agglomération	QP074001	Le Perrier - Château Rouge	3 323	25.9		34.4	SEG	39.7	53.0	DEC	2.2	1 080	81.6
	QP074002	Le Chalet - Helvetia Park	1 374	18.8		50.3	SEG	32.8	53.0	DEC	5.6	515	66.0
74 Haute-Savoie - CC Cluses-Arve et Montagnes	QP074003	Les Ewües	1 104	26.7		30.5	SEG	46.6	65.2	IND	4.2	320	72.3
74 Haute-Savoie - CA Thonon Agglomération	QP074004	Collonges Sainte-Hélène	1 305	28.9		36.7	SEG	37.1	55.0	DEC	2.5	463	95.0
74 Haute-Savoie - CC du Genevois	QP074005	Saint Georges	1 806	22.0		45.4	SEG	38.9	52.6	DEC	2.6	275	38.0

Typologie cadre de vie	Collèges publics<300m	Collèges publics REP<300m	Collèges publics REP+<300m	Cités éductives	Emplois francs	Cités emplois	ZFU	NPNRU avec intérêt N/R	QRR	Code géographique	Libellé du quartier	Libellé du département et de l'EPCI
										84	Auvergne-Rhône-Alpes	
										84	Ensemble QPV	
GDE					4				QRR	QP069034	Moulin A Vent	69 Rhône - Métropole de Lyon
GDE	3	2	1	1	43	1			QIR QRR	QP069035	Etats-Unis - Langlet Santy	
GDE	1	1		1	14				QIR QRR	QP069036	Mermoz	
GDE	2		1		26		ZFU		QIN	QP069037	Duchère	
GDE					8					QP069038	Loucheur	
BAN	1	1		1	5				QIR	QP069039	Les Plaines	
BAN	1			1	1					QP069040	Vallon	
GDE					2					QP069041	Le Vergoin	
ANC	1				5					QP069042	Moncey	
BAN					1					QP069043	Les Plantées	
PUU					2					QP069009	Aiguerande	69 Rhône - CC Saône-Beaujolais
BAN					0					QP069005	Les Pérouses	69 Rhône - CC de la Vallée du Garon (CCVG)
BAN					2				QIR	QP073003	Marlioz	73 Savoie - CA Grand Lac
PUU					3				QIR	QP073004	Val De Roses	73 Savoie - CA Arlysère
GDE					10					QP073001	Biollay - Bellevue	73 Savoie - CA du Grand Chambéry
GDE	1		1		16				QIR	QP073002	Les Hauts De Chambéry	
PUU					5				QIR QRR	QP074006	Bois Jolivet - Les Iles	74 Haute-Savoie - CC Faucigny-Gilères
GDE					12				QIN QRR	QP074001	Le Perrier - Château Rouge	74 Haute-Savoie - CA Annemasse-Les Voirons-Agglomération
GDE					4					QP074002	Le Chalet - Helvetia Park	
PUU					5				QIR QRR	QP074003	Les Ewües	74 Haute-Savoie - CC Cluses-Arve et Montagnes
PUU					4					QP074004	Collonges Sainte-Hélène	74 Haute-Savoie - CA Thonon Agglomération
GDE					3					QP074005	Saint Georges	74 Haute-Savoie - CC du Genevois





Bourgogne- Franche-Comté

Libellé du département et de l'EPCI	Code géographique	Libellé du quartier	Population	Jeunes de 0 à 14 ans	Réussite au brevet	Taux de pauvreté	Typologie cohésion sociale	Taux d'emploi femmes	Taux d'emploi hommes	Typologie emploi	Taux de vacance	Nombre de logements sociaux	Logements sociaux
	27	Bourgogne-Franche-Comté	2 807 807	17.1	88.8	12.9		62.1	67.6		10.0	186 609	13.5
	27	Ensemble QPV	143 363	24.6	84.7	47.1		35.3	45.5		10.7	58 302	82.0
21 Côte-d'Or - CA Beaune, Côte et Sud - Communauté Beaune-Chagny-Nolay	QP021001	Saint Jacques	1 477	23.0		34.7	INT	47.3	57.6	DYN	2.6	653	84.7
21 Côte-d'Or - Dijon Métropole	QP021002	Le Mail	5 037	23.8	87.8	43.7	SEG	41.8	53.7	DEC	6.7	1 421	67.5
	QP021003	Fontaine D'Ouche	6 952	24.3	87.1	44.1	INT	40.3	47.8	DYN	6.0	2 137	72.2
	QP021004	Les Grésilles	4 180	25.7	91.7	47.8	SEG	38.1	45.5	DEC	4.8	1 739	95.0
	QP021005	Le Bief Du Moulin	1 134	23.9		45.6	INT	43.1	52.8	DEC	4.0	523	95.0
	QP021006	Le Belvédère	3 219	28.9	89.7	40.4	INT	45.1	52.5	DYN	4.2	1 299	95.0
25 Doubs - CA Pays de Montbéliard Agglomération	QP025007	Les Champs Montants	1 732	26.1	73.5	47.3	PET	33.2	44.9	IND	13.0	628	93.0
	QP025008	Champvallon	2 575	27.2	84.8	40.5	DEF	26.6	48.3	IND	13.7	880	82.5
	QP025009	Les Fougères	1 222	31.7		40.1	PET	30.2	47.5	IND	11.9	510	95.0
	QP025010	Chiffogne	2 166	20.6		40.2	INT	32.1	49.4	IND	12.9	1 111	95.0
	QP025011	Petite Hollande	7 069	25.6	74.8	41.7	SEG	28.3	45.6	IND	8.5	2 015	66.1
	QP025012	Les Evoironnes	1 412	15.7		38.7	PET	35.7	46.5	IND	15.5	718	79.2
	QP025013	Les Buis	2 587	28.5		43.5	SEG	24.3	56.3	IND	12.3	603	63.3
25 Doubs - CC du Grand Pontarlier	QP025001	Le Grand Longs Traits	1 142	20.1		33.3	INT	38.5	62.7	DEC	5.1	295	57.0
25 Doubs - CU Grand Besançon Métropole	QP025002	Grette	360	28.8			SEG	28.8	43.0	IND	28.1	144	57.4
	QP025003	Orchamps - Palente	3 126	19.4		49.8	INT	38.5	40.2	IND	7.3	1 737	95.0
	QP025004	Planoise	15 378	26.5	80.7	52.9	SEG	36.6	42.8	IND	11.4	5 595	78.5
	QP025005	Montrapon	1 674	21.0		43.8	INT	37.5	40.5	IND	3.9	750	95.0
	QP025006	Clairs Soleils	1 428	29.2	81.8	48.7	SEG	35.8	40.3	IND	13.7	495	90.4
39 Jura - CA du Grand Dole	QP039001	Mesnils Pasteur	3 025	23.9	78.4	56.3	SEG	26.4	47.8	IND	10.3	1 236	86.3
39 Jura - CC Haut-Jura Saint-Claude	QP039003	Les Avignonnets	1 067	28.7		43.5	SEG	21.8	53.1	IND	26.4	647	95.0
	QP039004	Chabot - Le Miroir	772	21.1		43.3	SEG	42.3	56.6	IND	14.2	477	79.3
39 Jura - CA ECLA (Espace Communautaire Lons Agglomération)	QP039002	Marjone - Les Mouillères	3 754	24.9	82.8	48.4	INT	40.6	42.4	IND	8.7	1 655	90.0
58 Nièvre - CC Coeur de Loire	QP058005	Saint Laurent	1 163	15.5	95.9	45.1	PET	39.2	43.3	IND	18.6	998	91.1
58 Nièvre - CA de Nevers	QP058001	Grande Pâturée - Les Montôts	2 226	25.4		51.8	SEG	24.5	35.4	IND	23.3	854	73.4
	QP058002	Le Banlay	2 112	25.9		52.2	INT	27.1	33.4	IND	27.5	1 248	95.0
	QP058003	Les Bords De Loire	1 637	16.8		52.4	SEG	35.8	30.0	IND	9.2	805	92.2
	QP058004	La Baratte - Les Courlis	1 189	14.1	88.2	46.4	PET	35.0	34.0	IND	20.2	785	75.2
70 Haute-Saône - CC Val de Gray	QP070005	Les Capucins	919	22.3	85.7	46.7	SEG	29.9	39.7	IND	15.1	496	95.0
70 Haute-Saône - CA de Vesoul	QP070001	Rêpes - Montmarin	2 670	23.5	84.2	49.1	INT	34.7	44.9	IND	7.8	1 174	87.8
70 Haute-Saône - CC du Pays de Lure	QP070002	Le Mortard	1 140	20.5	91.9	49.7	SEG	32.8	41.1	IND	6.1	586	95.0
70 Haute-Saône - CC du Pays d'Héricourt	QP070004	Les Chenevières	1 218	22.1	86	45.3	INT	39.0	46.1	IND	3.4	602	95.0
70 Haute-Saône - CC du Pays de Luxeuil	QP070003	Stade Messier	936	18.8	85.4	52.8	PET	32.8	38.8	IND	30.4	458	88.5
71 Saône-et-Loire - CA Mâconnais Beaujolais Agglomération	QP071004	La Chanaye - Résidence	1 894	29.2		60.3	SEG	30.0	52.4	IND	7.9	593	69.9
	QP071005	Les Blanchettes	2 217	25.7		51.1	SEG	32.3	49.7	IND	4.3	978	86.3
	QP071006	Les Saugeraies	1 986	25.6		46.4	SEG	41.2	46.4	IND	14.0	904	95.0
	QP071007	Marbé	1 756	25.0	89.6	45.9	SEG	38.7	46.8	IND	1.8	687	95.0
71 Saône-et-Loire - CC du Grand Autunois Morvan	QP071008	Saint Pantaléon	1 233	23.4	90.1	42.4	INT	42.3	48.9	IND	19.7	729	95.0

Typologie cadre de vie	Collèges publics <300m	Collèges publics REP <300m	Collèges publics REP+ <300m	Cités éducatives	Emplois francs	Cités emplois	ZFU	NPNRU avec intérêt N/R	QRR	Code géographique	Libellé du quartier	Libellé du département et de l'IEPCI
										27	Bourgogne-Franche-Comté	
										27	Ensemble QPV	
PUU					14					QP021001	Saint Jacques	21 Côte-d'Or - CA Beaune, Côte et Sud - Communauté Beaune-Chagny-Nolay
BAN	2		1	1	23	1	ZFU	QIN	QRR	QP021002	Le Mail	21 Côte-d'Or - Dijon Métropole
GDE	2	1			25	1		QIR		QP021003	Fontaine D'Ouche	
GDE	1				18	1			QRR	QP021004	Les Grésilles	
BAN					2	1				QP021005	Le Bief Du Moulin	
BAN	1				20	1				QP021006	Le Belvédère	
GDE	1	1			8	1				QP025007	Les Champs Montants	25 Doubs - CA Pays de Montbéliard Agglomération
PET	1		1	1	8	1				QP025008	Champvallou	
PET					8	1				QP025009	Les Fougères	
GDE					4	1				QP025010	Chiffogne	
GDE	1		1	1	12	1	ZFU	QIN		QP025011	Petite Hollande	
BAN					2	1		QIR		QP025012	Les Evoirannes	
GDE					1	1				QP025013	Les Buis	
PUU					7					QP025001	Le Grand Longs Traits	25 Doubs - CC du Grand Pontarlier
GDE						1		QIR		QP025002	Grette	25 Doubs - CU Grand Besançon Métropole
GDE					17	1				QP025003	Orchamps - Palente	
GDE	2		1	1	65	1	ZFU	QIN	QRR	QP025004	Planoise	
GDE					6	1				QP025005	Montrapon	
GDE	1				3	1				QP025006	Clairs Soleils	
PUU	1	1			6			QIR		QP039001	Mesnils Pasteur	39 Jura - CA du Grand Dole
PUU					4	1				QP039003	Les Avignonnets	39 Jura - CC Haut-Jura Saint-Claude
PUU					2	1				QP039004	Chabot - Le Miroir	
PUU	1				8					QP039002	Marjorie - Les Mouillères	39 Jura - CA ECLA (Espace Communautaire Lons Agglomération)
PUU	1	1			4					QP058005	Saint Laurent	58 Nièvre - CC Coeur de Loire
PUU					2	1				QP058001	Grande Pâturage - Les Montôts	58 Nièvre - CA de Nevers
PUU					5	1		QIR		QP058002	Le Banlay	
PUU					5	1				QP058003	Les Bords De Loire	
PUU	1	1			3	1				QP058004	La Baratte - Les Courtils	
PUU	1	1			1	1				QP070005	Les Capucins	70 Haute-Saône - CC Val de Gray
PUU	1	1			8	1		QIR		QP070001	Rêpes - Montmarin	70 Haute-Saône - CA de Vesoul
PUU	1	1			3	1				QP070002	Le Mortard	70 Haute-Saône - CC du Pays de Lure
PUU	1				2	1				QP070004	Les Chenevières	70 Haute-Saône - CC du Pays d'Héricourt
PUU	1				5	1				QP070003	Stade Messier	70 Haute-Saône - CC du Pays de Luxeuil
PUU					9	1		QIR		QP071004	La Chanaye - Résidence	71 Saône-et-Loire - CA Mâconnais Beaujolais Agglomération
PUU					16	1				QP071005	Les Blanchettes	
PUU					12	1				QP071006	Les Saugeraies	
PUU	1	1			9	1				QP071007	Marbé	
PUU	1	1			9	1				QP071008	Saint Pantaléon	71 Saône-et-Loire - CC du Grand Autunois Morvan

Libellé du département et de l'EPCI	Code géographique	Libellé du quartier	Population	Jeunes de 0 à 14 ans	Réussite au brevet	Taux de pauvreté	Typologie cohésion sociale	Taux d'emploi femmes	Taux d'emploi hommes	Typologie emploi	Taux de vacance	Nombre de logements sociaux	Logements sociaux
	27	Bourgogne-Franche-Comté	2 807 807	17.1	88.8	12.9		62.1	67.6		10.0	186 609	13.5
	27	Ensemble QPV	143 363	24.6	84.7	47.1		35.3	45.5		10.7	58 302	82
71 Saône-et-Loire - CU Le Creusot Montceau-Mines	QP071009	Le Tennis	1 116	22.5		44.4	SEG	28.3	45.0	IND	12.2	603	90.2
	QP071010	Harfleur - République - Lapérouse	1 082	14.4		34.7	SEG	46.0	55.6	IND	9.1	372	52.2
	QP071011	Rives Du Plessis	1 254	20.6	88.9	43	SEG	34.6	37.4	IND	9.6	606	
	QP071012	Bois Du Verne	968	13.8		39.6	PET	34.4	41.0	IND	9.0	528	85.6
	QP071013	Résidence Du Lac	1 125	26.8		35.5	PET	36.0	53.7	IND	12.7	477	92.8
71 Saône-et-Loire - CA Le Grand Chalonnais	QP071001	Aubépins	2 839	23.7		49.6	SEG	33.6	37.3	IND	9.6	1 583	83.4
	QP071002	Stade - Fontaine au Loup	924	20.5			SEG	23.1	24.9	IND	17.4	445	64
	QP071003	Près Saint-Jean	6 261	25.5		48.6	INT	39.2	44.8	IND	13.7	2 568	84.9
89 Yonne - CA de l'Auxerrois	QP089001	La Rive Droite	1 791	21.6		41.7	INT	44.2	41.0	IND	4.7	732	84.4
	QP089002	Les Brichères - Sainte Geneviève	3 544	25.8		49.3	SEG	37.1	46.3	IND	10.8	1 425	87.2
	QP089003	Les Rosoirs	914	25.8		59.8	INT	28.8	27.4	IND	22.6	552	95
89 Yonne - CA du Grand Sénonais	QP089006	Arènes - Champs Plaisants	5 572	27.9	89.4	54.6	SEG	29.7	44.9	IND	6.2	2 283	91.1
	QP089007	Les Chaillots	1 059	25.3	68.8	40.3	INT	45.4	43.8	IND	4.4	468	84.5
89 Yonne - CC de l'Agglomération Migennes	QP089004	Pompidou-Ravel	1 133	27.2	87.2	41.6	SEG	30.3	49.2	IND	5.4	319	67.4
89 Yonne - CC du Jovinien	QP089005	La Madeleine	2 198	34.2	81.7	58.7	SEG	29.4	37.5	IND	4.1	780	89.1
90 Territoire de Belfort - CA Grand Belfort	QP090001	Bougenel - Mulhouse	1 255	15.9	85.7	38.7	INT	38.2	41.4	IND	7.9	465	51.3
	QP090002	Les Glacis Du Château	1 926	21.2		52.3	SEG	30.6	40.3	IND	9.1	753	87.6
	QP090003	Dardel La Méchelle	1 755	17.7		39.3	INT	41.2	54.4	IND	7.2	880	83.8
	QP090004	Résidences Le Mont	8 762	27.6	80.7	45.5	SEG	33.7	45.9	IND	10.9	2 903	65.1
	QP090005	Arsof Ganghoffer	1 101	23.6		33.5	INT	34.1	47.5	IND	14.1	395	79.1

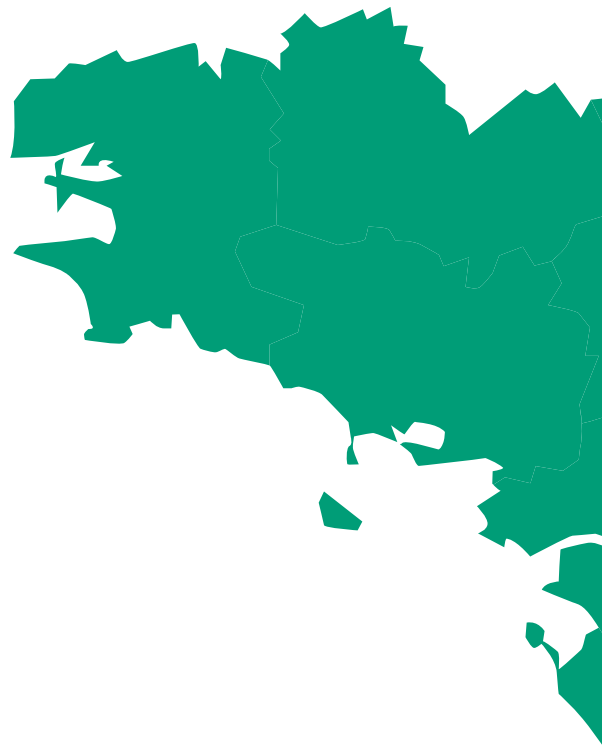
Typologie cadre de vie	Collèges publics<300m	Collèges publics REP<300m	Collèges publics REP+ <300m	Cités éducatives	Emplois francs	Cités emplois	ZFU	NPNRU avec intérêt N/R	QRR	Code géographique	Libellé du quartier	Libellé du département et de l'EPCI
										27	Bourgogne-Franche-Comté	
										27	Ensemble QPV	
PUU					1	1				QP071009	Le Tennis	71 Saône-et-Loire - CU Le Creusot Montceau-les-Mines
ANC					2	1		QIR		QP071010	Harfleur - République - Lapérouse	
PUU	1				2	1				QP071011	Rives Du Plessis	
PUU					4	1				QP071012	Bois Du Verne	
PUU					9	1				QP071013	Résidence Du Lac	
PUU					7	1				QP071001	Aubépins	71 Saône-et-Loire - CA Le Grand Chalons
PUU					3	1		QIR		QP071002	Stade - Fontaine au Loup	
PUU					30	1		QIN		QP071003	Prés Saint-Jean	
PUU					5					QP089001	La Rive Droite	89 Yonne - CA de l'Auxerrois
PUU					13			QIN		QP089002	Les Brichères - Sainte Geneviève	
PUU					3			QIR		QP089003	Les Rosoirs	
PUU	1	1			12		ZFU	QIN		QP089006	Arènes - Champs Plaisants	89 Yonne - CA du Grand Sénonais
PUU	1				1		ZFU			QP089007	Les Chaillots	
PUU	2	2			4					QP089004	Pompidou-Ravel	89 Yonne - CC de l'Agglomération Migennoise
PUU	1	1			7			QIR		QP089005	La Madeleine	89 Yonne - CC du Jovinien
PUU	2				5					QP090001	Bougenel - Mulhouse	90 Territoire de Belfort - CA Grand Belfort
PUU				1	5	1				QP090002	Les Glacis Du Château	
PUU					7					QP090003	Dardel La Méchelle	
PUU	2	1	1	1	30	1	ZFU	QIR		QP090004	Résidences Le Mont	
PUU					3					QP090005	Arsot Ganghoffer	



Bretagne

Libellé du département et de l'EPCI	Code géographique	Libellé du quartier	Population	Jeunes de 0 à 14 ans	Réussite au brevet	Taux de pauvreté	Typologie cohésion sociale	Taux d'emploi femmes	Taux d'emploi hommes	Typologie emploi	Taux de vacance	Nombre de logements sociaux	Logements sociaux
	53	Bretagne	3 335 414	17.5	92.6	10.9		62.7	66.7		7.6	179 229	10.9
	53	Ensemble QPV	88 315	23.1	86.1	46.9		37.3	44.4		6.8	36 031	82.2
22 Côtes-d'Armor - CA Lannion-Trégor Communauté	QP022001	Ar Santé - Les Fontaines	937	16.1		44.7	INT	36	34.4	DEC	12.3	608	95
	QP022002	Ker Uhel	995	15.3		39.6	INT	35.6	40.2	IND	5.5	505	81.3
22 Côtes-d'Armor - CA Dinan Agglomération	QP022007	La Fontaine Des Eaux	1 086	19.1		49	INT	38.3	38.2	DEC	9.5	632	87.6
	QP022003	Iroise	799	20		46.2	PET	56	56.9	DEC	10	383	57.3
	QP022004	Croix Saint-Lambert - Ville Oger	1 767	24.7		45.9	INT	35.8	41.9	DEC	6	860	93.2
22 Côtes-d'Armor - CA Saint-Brieuc Armor Agglomération	QP022005	Le Plateau - Europe - Balzac	4 241	23		52.9	INT	31.2	38.9	DEC	9.5	1 691	79.8
	QP022006	Point Du Jour	990	19.3		46.9	INT	41.2	44.6	DEC	10.3	427	74.4
29 Finistère - CA Quimper Bretagne Occidentale	QP029002	Kermoyan	3 480	19.3	79.7	37.8	INT	45.3	50.1	DEC	12.4	1 103	56.7
	QP029003	Kerourien	1 240	25.8		48.9	INT	29.5	35.8	DEC	3.9	561	95
29 Finistère - Brest Métropole	QP029004	Bellevue	7 120	21.8	76.7	39.9	INT	36.8	45.4	DYN	4	2 719	70.4
	QP029005	Keredern	2 008	21.5		45.1	INT	34.7	41.7	DEC	1.6	1 021	95
	QP029006	Lambezellec Bourg	1 210	26.3		50.9	INT	40.5	41.8	DEC	2.9	402	78.9
	QP029007	Pontanezen	2 702	25.3		46.5	SEG	25.1	44.4	DEC	4.3	1 083	90.1
	QP029008	Queliverzan Pontaniou	1 652	11.3		41.1	INT	38.5	37.7	DEC	10.1	744	70.8
	QP029009	Kerangoff Loti	1 214	18.9		50.2	INT	38.6	38.2	DEC	2.1	839	95
29 Finistère - CA Concarneau Cornouaille Agglomération	QP029001	Kerandon	1 096	18		48.1	INT	38.5	41.1	DEC	4.6	668	95
	QP035002	Villejean	8 883	19.4	88.6	48.8	INT	33.6	39.2	DEC	5.2	2 525	67
	QP035003	Les Clôteaux - CM	5 271	24.9	86.1	44.4	INT	41.9	51	DYN	6.5	1 999	79.1
35 Ille-et-Vilaine - Rennes Métropole	QP035004	Maurepas	6 206	23.2	80.5	49.8	INT	39.7	42.7	DEC	5.8	3 284	95
	QP035005	Le Blossne	11 550	26.5	86.7	49.4	SEG	40.6	52.2	DEC	4.9	3 586	73
	QP035006	Cleunay	1 317	26.4	95.3	48.2	INT	43.2	43.3	DYN	4	785	95
35 Ille-et-Vilaine - CA Redon Agglomération	QP035007	Bellevue	766	20.9	86.2	46.6	SEG	30.8	46.1	IND	4	322	84.1
35 Ille-et-Vilaine - CA du Pays de Saint Malo Agglomération	QP035001	La Découverte	3 562	14.6		37	INT	41.7	43.2	DEC	9	1 847	86.6
56 Morbihan - CA Lorient Agglomération	QP056002	Les 3 K	1 017	20.5	97.4	51.7	PET	32.9	40.8	DEC	11.6	365	61.8
	QP056003	Centre Ville Kerfrehour	2 231	20.5	77.5	40.4	INT	46.7	49.5	DYN	3.3	903	75.1
	QP056004	Kervenanez Nord	1 772	21.6		45.3	INT	36.1	47.3	DEC	5.6	639	68.9
	QP056005	Polygone Frebault	1 728	21.1	84.5	48.5	INT	27.4	42.8	IND	6.4	855	80
	QP056006	Bois Du Château	2 506	30.7	88	61.5	SEG	26.1	38.3	IND	5.4	780	90.6
	QP056007	Kerguillette Petit Paradis	1 304	23.7		47.3	PET	42.2	41.1	DYN	3.9	614	93.6
56 Morbihan - CC Auray Quiberon Terre Atlantique	QP056001	Gumenen Goaner - Parco Pointer	1 435	26.7		46.3	INT	39.5	40.9	DYN	0.9	634	94.6
	QP056008	Kercado	3 168	29.2		51.4	SEG	34.2	38.8	DEC	15.6	1 235	83.1
56 Morbihan - CA Golfe du Morbihan - Vannes Agglomération	QP056009	Ménimur	3 062	24.8	92.3	51.1	INT	39.2	44.7	DEC	5.5	1 412	94.6

Typologie cadre de vie	Collèges publics <300m	Collèges publics REP <300m	Collèges publics REP+ <300m	Cités éducatives	Emplois francs	Cités emplois	ZFU	NPNRU avec intérêt N/R	QRR	Code géographique	Libellé du quartier	Libellé du département et de l'EPCI
										53	Bretagne	
										53	Ensemble QPV	
PUU					4					QP022001	Ar Santé - Les Fontaines	
PUU					4					QP022002	Ker Uhel	22 Côtes-d'Armor - CA Lannion-Trégor Communauté
PUU					5					QP022007	La Fontaine Des Eaux	22 Côtes-d'Armor - CA Dinan Agglomération
BAN					3	1		QIR		QP022003	Iroise	
PUU					9	1				QP022004	Croix Saint-Lambert - Ville Oger	
PUU					12	1		QIR		QP022005	Le Plateau - Europe - Balzac	22 Côtes-d'Armor - CA Saint-Brieuc Armor Agglomération
PUU					2	1				QP022006	Point Du Jour	
PUU	1	1			9			QIR		QP029002	Kermoyan	29 Finistère - CA Quimper Bretagne Occidentale
GDE					6					QP029003	Kerourien	
GDE	1	1			31			QIN		QP029004	Bellevue	29 Finistère - Brest Métropole
BAN					8					QP029005	Keredem	
GDE					5					QP029006	Lambezellec Bourg	
GDE					14					QP029007	Pontanezen	
GDE					12			QIR		QP029008	Queliverzan Pontaniou	
GDE					6					QP029009	Kerangoff Loti	
PUU					10					QP029001	Kerandon	29 Finistère - CA Concarneau Cornouaille Agglomération
GDE	1	1			38	1		QIR		QP035002	Villejean	
GDE	1	1			23	1				QP035003	Les Clôteaux - CM	
GDE	2	1			25	1		QIN QRR		QP035004	Maurepas	35 Ille-et-Vilaine - Rennes Métropole
GDE	2	1	1	1	37	1		QIN		QP035005	Le Blosne	
GDE	1				6	1				QP035006	Cleunay	
PUU	1				8					QP035007	Bellevue	35 Ille-et-Vilaine - CA Redon Agglomération
PUU					28			QIR		QP035001	La Découverte	35 Ille-et-Vilaine - CA du Pays de Saint Malo Agglomération
PUU	1				3					QP056002	Les 3 K	56 Morbihan - CA Lorient Agglomération
BAN	1				8			QIR		QP056003	Centre Ville Kerfrehour	
GDE					9			QIR		QP056004	Kervenane Nord	
BAN	1				6					QP056005	Polygone Frebault	
GDE	1	1			11			QIN		QP056006	Bois Du Château	
GDE					2					QP056007	Kerquilette Petit Paradis	
PUU					4					QP056001	Gumenen Goaner - Parco Pointer	56 Morbihan - CC Auray Quiberon Terre Atlantique
PUU					8	1				QP056008	Kercado	
PUU	1				9	1				QP056009	Ménimur	56 Morbihan - CA Golfe du Morbihan - Vannes Agglomération



A map of the Centre-Val de Loire region in France, rendered in shades of green. The map shows the regional outline and internal administrative boundaries. A central area is highlighted in a darker shade of green. The text 'Centre-Val de Loire' is centered over this dark area in white.

Centre- Val de Loire

Libellé du département et de l'EPCI	Code géographique	Libellé du quartier	Population	Jeunes de 0 à 14 ans	Réussite au brevet	Taux de pauvreté	Typologie cohésion sociale	Taux d'emploi femmes	Taux d'emploi hommes	Typologie emploi	Taux de vacance	Nombre de logements sociaux	Logements sociaux
	24	Centre-Val de Loire	2 572 853	17.8	86.4	13.1		62.8	67.6		10.0	186 713	15.4
	24	Ensemble QPV	151 628	26.4	81.5	49.5		37.0	47.3		10.9	60 149	80.0
18 Cher - CC Coeur de France	QP018003	Le Vernet - Saint Amand	1 361	16.3			INT	47.2	46.6	DYN	11.1	792	91.8
18 Cher - CC Vierzon-Sologne-Berry	QP018004	Clos Du Roy - Centre Ville	4 005	21.0			INT	31.0	38.4	IND	21.9	1 051	46.2
18 Cher - CA Bourges Plus	QP018001	Bourges Nord	8 420	21.9	84.2	50.0	SEG	32.5	38.6	IND	20.2	4 350	91.2
	QP018002	Val D'Auron - Bourges	2 536	22.6			INT	40.4	38.8	DYN	17.6	1 350	95.0
28 Eure-et-Loir - CC du Perche	QP028010	Le Val	1 153	22.6	83.8	54.5	PET	35.0	41.9	IND	23.9	835	95.0
28 Eure-et-Loir - CA Chartres Métropole	QP028002	Quartier Des Clos	2 118	27.9			SEG	45.5	49.6	IND	17.8	1 001	95.0
	QP028003	Vieux Puits	1 880	27.1			SEG	38.9	51.4	IND	6.2	868	95.0
	QP028004	Bruxelles - Arcades	2 095	28.3	76.2	39.5	SEG	50.6	49.8	IND	6.2	971	95.0
	QP028005	Tallemont - Bretagne	2 342	29.8	67	58.6	SEG	32.8	43.5	IND	3.6	926	95.0
28 Eure-et-Loir - CA Agglo du Pays de Dreux	QP028001	Les Vauvettes	1 088	28.9	87.9	45.8	DEF	42.0	51.2	DEC	5.7	341	86.3
	QP028006	Les Bâtes Tabellionne	4 584	28.1	74.8	51.2	DEF	33.4	43.5	IND	6.2	1 817	95.0
	QP028007	Les Rochelles - Barthou	981	36.6			DEF	31.9	60.1	IND	2.9	273	87.0
	QP028008	Dunant - Kennedy	6 215	29.8	80.2	56.5	DEF	29.7	42.1	IND	4.3	2 005	95.0
28 Eure-et-Loir - CC du Grand Châteaudun	QP028009	Camus - Schweitzer	2 904	22.8	80.2	54.6	SEG	33.3	47.1	IND	8.3	1 227	85.4
36 Indre - CC du Pays d'Issoudun	QP036004	Nation Bernardines	1 442	21.3	82.7	43.2	PET	36.1	53.1	IND	11.9	780	77.8
36 Indre - CA Châteauroux Métropole	QP036001	Beaulieu	1 669	19.4	86.7	50.2	INT	36.2	42.8	IND	11.4	997	94.1
	QP036002	Saint Jean - St Jacques	4 343	28.5	79.8	55.5	SEG	34.2	44.8	IND	12.3	2 053	95.0
	QP036003	Vaugirard - St Christophe	1 503	28.7	93.5	37.3	PET	41.3	47.8	IND	12.1	549	79.0
37 Indre-et-Loire - CC du Val d'Amboise	QP037001	La Verrerie	1 039	28.9			PET	36.0	60.2	IND	8.0	365	89.1
	QP037012	Patte D'Oie - Malétrenne -Pl.	1 455	19.0			PET	50.4	57.0	DYN	4.6	843	95.0
37 Indre-et-Loire - Tours Métropole Val de Loire	QP037002	Rabière	6 087	29.0	82	53.3	SEG	38.6	48.9	DEC	8.1	1 853	73.6
	QP037003	Niqueux Bruère - MP	2 037	22.4			INT	47.8	46.7	DYN	6.7	780	73.6
	QP037004	Rabaterie	5 114	23.7	81	41.2	DEF	45.7	50.3	DYN	8.2	1 658	67.5
	QP037005	Fontaines	2 820	22.3			INT	41.9	44.5	DEC	5.2	1 602	95.0
	QP037006	Rochevinard	958	24.5			SEG	40.6	44.0	DYN	16.7	638	95.0
	QP037007	Rives Du Cher	2 989	34.2	84.9	45.9	INT	34.5	40.3	DYN	4.3	601	58.2
	QP037008	Europe	2 787	24.3	70.1	44.8	INT	50.2	57.5	DYN	3.7	1 348	95.0
	QP037009	Sanitas	7 815	26.1	76.3	57.9	SEG	31.8	38.2	DEC	10.5	3 860	95.0
	QP037010	Maryse Bastié	2 122	26.6	72.7	45.4	INT	52.7	54.5	DYN	7.3	879	89.8
	QP037011	Bords De Loire	2 027	16.7			INT	47.5	40.8	DEC	7.4	1 024	79.6
41 Loir-et-Cher - CC du Romorantinois et du Monestois	QP041003	Les Favignolles	1 279	21.9	90.6	59.4	SEG	34.7	34.8	IND	11.9	702	95.0
41 Loir-et-Cher - CA de Blois "Agglopolys"	QP041001	Kennedy - Coty	10 843	29.9	80.8	55.3	SEG	32.7	45.2	IND	10.6	4 257	94.0
41 Loir-et-Cher - CA Territoires Vendômois	QP041002	Les Rottes	3 038	25.1	81.8	52.2	SEG	30.4	55.3	IND	12.3	1 414	95.0
45 Loiret - CC du Pithiverais	QP045018	Quartiers Nord	1 438	28.8			SEG	37.5	57.1	IND	4.2	593	95.0
	QP045019	Saint Aignan	1 149	27.5			SEG	24.1	51.2	IND	5.8	433	92.1
45 Loiret - CC du Val de Sully	QP045015	Le Hameau	1 391	27.5			PET	35.8	52.5	IND	6.4	403	71.3
45 Loiret - CA Montargoise et Rives du Loing (AME)	QP045002	Vésine	1 060	23.1			SEG	30.2	47.7	IND	4.8	296	72.9
	QP045003	Le Plateau	4 487	26.8			SEG	26.1	36.3	IND	8.0	1 435	76.1

Typologie d'adresse de vie	Collèges publics<300m	Collèges publics REP<300m	Collèges publics REP+ <300m	Cités éducatives	Emplois francs	Cités emplois	ZFU	NPNRU avec intérêt N/R	QRR	Code géographique	Libellé du quartier	Libellé du département et de l'EPCI
										24	Centre-Val de Loire	
										24	Ensemble QPV	
PUU					6	1				QP018003	Le Vernet - Saint Amand	18 Cher - CC Coeur de France
ANC					17	1		QIR		QP018004	Clos Du Roy - Centre Ville	18 Cher - CC Vierzon- Sologne-Berry
PUU	2	1	1		41	1	ZFU	QIN		QP018001	Bourges Nord	18 Cher - CA Bourges Plus
PUU					16	1				QP018002	Val D'Auron - Bourges	
PUU	1	1			6					QP028010	Le Val	28 Eure-et-Loir - CC du Perche
PUU					15			QIN		QP028002	Quartier Des Clos	28 Eure-et-Loir - CA Chartres Métropole
PUU					11	1				QP028003	Vieux Puits	
PUU	1				12	1				QP028004	Bruxelles - Arcades	
PUU	1	1			5	1		QIR		QP028005	Tallemont - Bretagne	
PUU	1			1	4	1				QP028001	Les Vauvettes	28 Eure-et-Loir - CA Agglo du Pays de Dreux
PUU	1		1	1	16	1		QIN QRR		QP028006	Les Bâtes Tabellionne	
PUU				1	8	1	ZFU			QP028007	Les Rochelles - Barthou	
PUU	2	1	1	1	24	1	ZFU		QRR	QP028008	Dunant - Kennedy	
PUU	2	2			8					QP028009	Camus - Schweitzer	28 Eure-et-Loir - CC du Grand Châteaudun
PUU	1	1			5			QIR		QP036004	Nation Bernardines	36 Indre - CC du Pays d'Issoudun
PUU	1				14			QIR		QP036001	Beaulieu	36 Indre - CA Châteauroux Métropole
PUU	1		1	1	15			QIN		QP036002	Saint Jean - St Jacques	
PUU	1				6					QP036003	Vaugirard - St Christophe	
GDE					10					QP037001	La Verrerie	37 Indre-et-Loire - CC du Val d Amboise
BAN					8					QP037012	Patte D'Oie - Malétrenne - Pl.	
BAN	2	1	1	1	21	1		QIR QRR		QP037002	Rabière	37 Indre-et-Loire - Tours Métropole Val de Loire
BAN					6	1				QP037003	Niqueux Bruère - MP	
BAN	1		1		30	1		QIR QRR		QP037004	Rabaterie	
GDE					15	1				QP037005	Fontaines	
GDE					4	1				QP037006	Rochevinard	
GDE	1				5	1				QP037007	Rives Du Cher	
GDE	1				12	1				QP037008	Europe	
GDE	1				29	1		QIN QRR		QP037009	Sanitas	
GDE	1				15	1		QIR		QP037010	Maryse Bastie	
GDE					6	1				QP037011	Bords De Loire	
PUU	1	1			7			QIR		QP041003	Les Favignolles	41 Loir-et-Cher - CC du Romorantinois et du Monestois
PUU	2		2	1	58		ZFU	QIR		QP041001	Kennedy - Coty	41 Loir-et-Cher - CA de Blois "Agglopolys"
PUU	1				15					QP041002	Les Rottes	41 Loir-et-Cher - CA Territoires Vendômois
PUU					4					QP045018	Quartiers Nord	45 Loiret - CC du Pithiverais
PUU					1					QP045019	Saint Aignan	
PUU					6					QP045015	Le Hameau	45 Loiret - CC du Val de Sully
PET					1					QP045002	Vésine	45 Loiret - CA Montargoise et Rives du Loing (AME)
PUU					20					QP045003	Le Plateau	

Libellé du département et de l'EPCI	Code géographique	Libellé du quartier	Population	Jeunes de 0 à 14 ans	Réussite au brevet	Taux de pauvreté	Typologie cohésion sociale	Taux d'emploi femmes	Taux d'emploi hommes	Typologie emploi	Taux de vacance	Nombre de logements sociaux	Logements sociaux
	24	Centre-Val de Loire	2 572 853	17.8	86.4	13.1		62.8	67.6		10.0	186 713	15.4
	24	Ensemble QPV	151 628	26.4	81.5	49.5		37.0	47.3		10.9	60 149	80.0
45 Loiret - CA Montargoise et Rives du Loing (AME)	QP045004	La Chaussée	3 453	22.8	87.7	44.4	DEF	45.2	47.5	DYN	9.3	1 388	77.6
	QP045005	Le Bourg - Chautemps	1 732	30.1		53.0	SEG	38.1	38.5	IND	5.5	663	88.0
45 Loiret - CC Glennes	QP045016	Champ De La Ville	1 360	26.9		62.2	SEG	16.3	35.8	IND	15.8	678	95.0
	QP045017	Montoire	1 430	24.2		49.6	SEG	46.6	46.5	IND	17.7	574	95.0
45 Loiret - Orléans Métropole	QP045001	Les Chaises	1 040	24.5	88.4	39.8	PET	45.5	57.1	DYN	8.8	477	95.0
	QP045006	Le Clos De La Grande Salle	1 687	25.6	91.9	42.6	SEG	49.7	63.4	IND	5.0	580	80.8
	QP045007	Andrillons Ormes Du mail	1 950	29.8		47.4	SEG	37.5	54.4	DEC	3.9	717	86.5
	QP045008	Lignerolles	1 088	31.0		30.3	SEG	54.5	67.5	DYN	2.2	250	59.5
	QP045009	Dauphine	1 573	28.9	71.9	34.8	INT	53.7	59.0	DYN	8.5	77	95.0
	QP045010	La Source	11 284	28.0	76.5	47.6	SEG	36.1	47.6	DEC	10.6	4 026	81.9
	QP045011	Argonne	7 471	27.9	93.4	44.7	SEG	41.0	54.3	DEC	8.6	2 356	82.3
	QP045012	Blossières	1 452	27.9	80.9	42.7	PET	46.2	61.0	DYN	2.9	520	81.9
	QP045013	Pont Bordeaux	1 243	29.9		39.9	SEG	53.4	57.5	DYN	10.1	204	61.7
	QP045014	Les 3 Fontaines	2 291	27.6	84.8	58.2	SEG	27.9	45.1	DEC	10.5	469	58.2

Typologie cadre de vie	Collèges publics<300m	Collèges publics REP<300m	Collèges publics REP+ <300m	Cités éducatives	Emplois francs	Cités emplois	ZFU	NPNRU avec intérêt N/R	QRR	Code géographique	Libellé du quartier	Libellé du département et de l'EPCI
										24	Centre-Val de Loire	
										24	Ensemble QPV	
PUU	1	1			16					QP045004	La Chaussée	45 Loiret - CA Montargoise et Rives du Loing (AME)
PUU					18					QP045005	Le Bourg - Chautemps	
PUU					1					QP045016	Champ De La Ville	45 Loiret - CC Giennois
PUU					4			QIR		QP045017	Montoire	
BAN	1	1			3			QIR		QP045001	Les Chaises	45 Loiret - Orléans Métropole
GDE	1				13					QP045006	Le Clos De La Grande Salle	
BAN					10					QP045007	Andrillons Ormes Du mail	
BAN					3					QP045008	Lignerolles	
GDE	1				9					QP045009	Dauphine	
GDE	2	2		1	52			QIN		QP045010	La Source	
GDE	1		1	1	42		ZFU	QIN		QP045011	Argonne	
GDE	1				6					QP045012	Blossières	
GDE					3					QP045013	Pont Bordeaux	
GDE	1		1		7					QP045014	Les 3 Fontaines	





Libellé du département et de l'EPCI	Code géographique	Libellé du quartier	Population	Jeunes de 0 à 14 ans	Réussite au brevet	Taux de pauvreté	Typologie cohésion sociale	Taux d'emploi femmes	Taux d'emploi hommes	Typologie emploi	Taux de vacance	Nombre de logements sociaux	Logements sociaux
	94	Corse	338 554	15.4	88.8	18.5		56.6	68.8		3.2	14 638	9.1
	94	Ensemble QPV	15 162	16.7	93.2	36.3		43.4	58.4		2.4	3 862	57.7
2A Corse-du-Sud - CC du Sud Corse	QP02A001	Pifano	797	31.1		45.3	SEG	33.9	48.2	DEC	4.9	299	95
2A Corse-du-Sud - CA du Pays Ajaccien	QP02A002	Salines	1 927	17.2		26.7	INT	38.7	52.8	DYN	1.6	508	66.6
	QP02A003	Les Jardins De l'Empereur	950	20.0				44.3	71.4		7.9		
2B Haute-Corse - CA de Bastia	QP02B001	Quartier Sud	8 144	13.8		38.8	INT	40.2	47.9	DYN	0.9	3 015	91.8
	QP02B002	Centre Ancien	3 344	16.3	93.2	34.2	INT	52.1	70.0	DYN	5.3	40	5

Typologie cadre de vie	Collèges publics<300m	Collèges publics REP<300m	Collèges publics REP+<300m	Cités éductives	Emplois francs	Cités emplois	ZFU	NPNRU avec intérêt N/R	QRR	Code géographique	Libellé du quartier	Libellé du département et de l'EPCI
										94	Corse	
										94	Ensemble QPV	
PUU					0			QIR		QP02A001	Pifano	2A Corse-du-Sud - CC du Sud Corse
PUU				1	3					QP02A002	Salines	2A Corse-du-Sud - CA du Pays Ajaccien
				1	2					QP02A003	Les Jardins De l'Empereur	
PUU				1	8			QIR		QP02B001	Quartier Sud	2B Haute-Corse - CA de Bastia
ANC	3		1	1	2					QP02B002	Centre Ancien	



A map of the Grand Est region in France, showing the outlines of various neighborhoods. The map is filled with a dark green color, and the neighborhood boundaries are indicated by thin white lines. The text "Grand Est" is centered on the map in a large, white, sans-serif font.

Grand Est

Libellé du département et de l'EPCI	Code géographique	Libellé du quartier	Population	Jeunes de 0 à 14 ans	Réussite au brevet	Taux de pauvreté	Typologie cohésion sociale	Taux d'emploi femmes	Taux d'emploi hommes	Typologie emploi	Taux de vacance	Nombre de logements sociaux	Logements sociaux
	44	Grand Est	5 550 389	17.3	87.6	14.8		60.0	66.4		9.3	409 160	15.9
	44	Ensemble QPV	384 984	24.5	82.8	48.7		34.7	45.2		11.0	132 776	73.8
08 Ardennes - Ardenne Métropole	QP008001	Manchester	2 313	17.7	86.6	49.9	INT	26.8	34.2	IND	8.6	1 109	90.5
	QP008002	Ronde Couture	6 169	23.0	75.2	59.0	SEG	20.9	34.1	IND	8.9	2 632	84.9
	QP008003	La Houillère	1 991	22.1	89.7	52.1	INT	24.4	34.1	IND	4.2	996	95.0
	QP008004	La Couronne	1 988	15.1	88.2	40.9	PET	41.8	68.2	DYN	10.6	559	61.5
	QP008005	Torcy Cités	1 129	22.3		44.7	DEF	34.0	43.5	IND	9.5	412	81.0
	QP008006	Torcy Centre	1 049	18.7		38.7	DEF	36.2	55.0	DYN	13.9	236	41.2
	QP008007	Le Lac - Centre Ancien	4 243	17.4	84.4	53.5	DEF	28.4	44.0	IND	19.1	1 600	55.8
08 Ardennes - CC du Pays Réthelois	QP008008	Coeur De Vie	1 259	19.3	78.7	45.5	PET	39.9	51.9	DYN	9.1	457	65.6
10 Aube - CC des Portes de Romilly sur Seine	QP010010	Quartier Des Lumières	1 567	24.9		57.5	SEG	28.9	41.2	IND	7.8	794	95.0
10 Aube - CA Troyes Champagne Métropole	QP010001	Gare	1 238	23.2		41.3	INT	37.6	39.0	IND	11.8	351	52.5
	QP010002	Bords De Seine	2 810	22.6	80.4	40.0	INT	38.6	44.1	IND	5.4	1 060	69.1
	QP010003	Chantereigne Montvilliers	7 289	28.6	82.3	54.8	DEF	28.3	41.0	IND	4.6	2 719	86.6
	QP010004	Debussy	1 410	29.9		48.2	PET	35.1	45.2	IND	5.9	469	73.1
	QP010005	Maugout	1 571	30.4	85.4	52.3	INT	37.5	45.0	DYN	6.5	545	78.0
	QP010006	Chartreux	4 147	24.4	85.7	61.3	SEG	24.2	36.3	IND	9.6	1 827	95.0
	QP010007	Jules Guesde	1 808	25.8		64.7	SEG	22.3	34.2	IND	10.7	960	95.0
	QP010008	Sénardes	1 512	26.8		63.7	SEG	25.9	36.9	IND	7.2	665	95.0
	QP010009	Point Du Jour	1 218	30.9		56.9	SEG	30.7	40.8	IND	3.6	416	95.0
51 Marne - CC de Vitry, Champagne et Der	QP051010	Le Hamois	1 475	20.8		39.4	PET	33.5	50.9	IND	19.9	928	68.1
	QP051011	Rome Saint Charles	1 113	23.0	91.3	54.3	PET	19.3	30.9	IND	26.3	642	95.0
51 Marne - CA de Châlons-en-Champagne	QP051001	Quartier Prioritaire Ouest	3 619	24.0		49.3	INT	38.6	42.3	DEC	9.4	1 474	81.7
	QP051002	Quartier Prioritaire Sud	2 829	24.3	86.4	50.7	INT	40.7	46.1	DYN	9.0	1 666	95.0
51 Marne - CU du Grand Reims	QP051003	Croix Rouge	12 005	30.1	89.9	61.1	SEG	27.1	34.9	DEC	12.1	5 386	93.3
	QP051004	Wilson - Maison Blanche - Chatillons	12 297	24.8	86.3	45.8	INT	38.2	48.0	DEC	6.0	5 451	91.5
	QP051005	Orgeval	4 691	27.6	87.1	48.7	SEG	32.9	50.7	DEC	7.8	1 639	77.5
	QP051006	Europe	2 540	23.3	82.4	45.4	INT	39.0	48.7	DYN	6.7	1 035	92.1
	QP051007	Chalet - Solférino -PP	907	24.8		48.4	INT	45.7	48.6	DEC	5.6	459	91.4
	QP051008	Walbaum	1 269	19.1	75.6	45.3	INT	47.3	48.0	DYN	8.7	508	89.0
	QP051009	Epinettes - Maladriere	1 596	26.4		42.3	SEG	37.7	51.9	DEC	11.8	531	78.2
51 Marne - CA Epernay, Coteaux et Plaine de Champagne	QP051012	Bernon	3 413	24.1		48.3	SEG	38.2	46.9	IND	9.6	1 517	95.0
52 Haute-Marne - CA de Chaumont	QP052001	Rochotte	1 756	25.5	85.4	50.9	SEG	37.4	43.5	IND	14.9	1 052	95.0
	QP052002	Cavalier	1 038	13.1		45.9	INT	37.4	45.0	DEC	8.9	703	95.0
52 Haute-Marne - CA de Saint-Dizier Der et Blaise	QP052004	Vert-Bois	6 360	22.7	83.3	50.1	PET	27.9	44.7	IND	17.5	3 358	95.0
52 Haute-Marne - CC du Grand Langres	QP052003	Quartier Neuf	1 027	25.2		52.5	PET	37.6	39.6	IND	7.8	531	95.0
54 Meurthe-et-Moselle - CC du Bassin de Pont-à-Mousson	QP054008	Bois Le Prêtre - Procheville	1 294	25.5		38.3	INT	32.3	52.6	DEC	5.3	327	48.1
54 Meurthe-et-Moselle - CC du Territoire de Lunéville à Baccarat	QP054009	Centre Ancien	2 269	18.8		37.8	INT	47.4	58.9	DYN	25.1	314	22.9
	QP054010	Niederbronn - Zola	1 003	21.9		58.5	INT	25.0	38.0	IND	23.3	513	91.8
54 Meurthe-et-Moselle - CC Terres Toulaises	QP054011	Quartier La Croix De Metz	1 679	32.2	80	54.1	SEG	21.7	45.3	DEC	7.9	572	76.1

Typologie cadre de vie	Collèges publics<300m	Collèges publics REP<300m	Collèges publics REP+ <300m	Cités éducatives	Emplois francs	Cités emplois	NPNRU avec intérêt			Code géographique	Libellé du quartier	Libellé du département et de l'EPCI
							ZFU	N/R	QRR			
										44	Grand Est	
										44	Ensemble QPV	
PUU	1	1			15					QP008001	Manchester	08 Ardennes - Ardenne Métropole
PUU	2		2	1	42		ZFU			QP008002	Ronde Couture	
PUU	2	1			30					QP008003	La Houillère	
PUU	1				13		ZFU			QP008004	La Couronne	
PUU					11	1				QP008005	Torcy Cités	
ANC					15	1				QP008006	Torcy Centre	
PUU	3		1		56	1				QP008007	Le Lac - Centre Ancien	
PUU	1				12			QIR		QP008008	Coeur De Vie	08 Ardennes - CC du Pays Rethelois
PUU					11					QP010010	Quartier Des Lumières	10 Aube - CC des Portes de Romilly sur Seine
GDE					9	1				QP010001	Gare	10 Aube - CA Troyes Champagne Métropole
GDE	1	1			24	1				QP010002	Bords De Seine	
BAN	2		2	1	37	1	ZFU	QIR		QP010003	Chantereigne Montvilliers	
BAN					8	1				QP010004	Debussy	
BAN	1				6	1				QP010005	Maugout	
GDE	1	1			19	1				QP010006	Chartreux	
GDE					9	1		QIN		QP010007	Jules Guesde	
GDE					16	1				QP010008	Sénardes	
GDE					3	1				QP010009	Point Du Jour	
PUU					4			QIN		QP051010	Le Hamois	51 Marne - CC de Vitry, Champagne et Der
PUU	1				8					QP051011	Rome Saint Charles	
PUU					18			QIR		QP051001	Quartier Prioritaire Ouest	51 Marne - CA de Châlons-en-Champagne
PUU	1				19			QIR		QP051002	Quartier Prioritaire Sud	
GDE	2		2	1	41	1	ZFU	QIN	QRR	QP051003	Croix Rouge	51 Marne - CU du Grand Reims
GDE	3	1	1		49	1	ZFU	QIR	QRR	QP051004	Wilson - Maison Blanche - Chatillons	
GDE	1		1		24	1		QIN	QRR	QP051005	Orgeval	
GDE	1				9	1		QIR		QP051006	Europe	
GDE					6	1				QP051007	Chalet - Solférino -PP	
GDE	1	1			5	1				QP051008	Walbaum	
GDE					2	1				QP051009	Epinettes - Maladrenie	
PUU					15	1				QP051012	Bernon	51 Marne - CA Epernay, Coteaux et Plaine de Champagne
PUU	1	1			9			QIR		QP052001	Rochotte	52 Haute-Marne - CA de Chaumont
PUU					4					QP052002	Cavalier	
PUU	2	1	1		43		ZFU	QIR		QP052004	Vert-Bois	52 Haute-Marne - CA de Saint-Dizier Der et Blaise
PUU					10					QP052003	Quartier Neuf	52 Haute-Marne - CC du Grand Langres
PUU					2					QP054008	Bois Le Prêtre - Procheville	54 Meurthe-et-Moselle - CC du Bassin de Pont-à-Mousson
ANC					10					QP054009	Centre Ancien	54 Meurthe-et-Moselle - CC du Territoire de Lunéville à Baccarat
PUU					4					QP054010	Niederbronn - Zola	
PUU	1	1			9					QP054011	Quartier La Croix De Metz	54 Meurthe-et-Moselle - CC Terres Toulaises

Libellé du département et de l'EPCI	Code géographique	Libellé du quartier	Population	Jeunes de 0 à 14 ans	Réussite au brevet	Taux de pauvreté	Typologie cohésion sociale	Taux d'emploi femmes	Taux d'emploi hommes	Typologie emploi	Taux de vacance	Nombre de logements sociaux	Logements sociaux
	44	Grand Est	5 550 389	17.3	87.6	14.8		60.0	66.4		9.3	409 160	15.9
	44	Ensemble QPV	384 984	24.5	82.8	48.7		34.7	45.2		11.0	132 776	73.8
54 Meurthe-et-Moselle - CA de Longwy	QP054002	Gouraincourt - Remparts	1 404	25.4		48.5	INT	40.1	43.8	IND	7.5	439	64.4
	QP054003	Concorde	1 344	22.6	87.1	43.8	DEF	45.2	47.5	DYN	7.9	357	57.4
	QP054004	Quartier Voltaire	1 348	16.9	78.6	48.3	INT	36.3	43.1	DYN	23.8	793	93.6
	QP054005	Val Saint Martin	3 203	24.3	72	49.7	SEG	35.0	49.9	IND	3.9	939	82.2
54 Meurthe-et-Moselle - CC du Bassin de Pompey	QP054006	Quartier Les Mouettes	982	20.6		43.5	PET	42.8	47.2	DEC	3.9	350	62.3
	QP054007	Quartier La Penotte	982	22.5		36.8	PET	44.2	45.2	DYN	7.2	421	90.8
54 Meurthe-et-Moselle - Métropole du Grand Nancy	QP054001	Mouzimpré	960	20.6	85.3	44.8	INT	43.7	46.9	DYN	4.7	417	85.7
	QP054012	La Californie	1 813	22.3	82	62.7	SEG	28.0	36.3	DEC	7.6	768	95.0
	QP054013	Les Provinces	2 708	22.9	97.9	49.1	INT	45.0	50.9	DYN	10.5	1 202	84.3
	QP054014	Plateau De Haye - Champ Le Boeuf	3 541	24.7	91.2	48.5	PET	40.3	46.5	DEC	5.0	1 495	95.0
	QP054015	Plateau De Haye Nancy	5 509	26.2	65.3	58.2	SEG	31.4	36.4	IND	16.5	2 434	89.6
	QP054016	Les Nations	15 684	23.8	84.3	46.8	DEF	38.9	44.0	DEC	6.5	5 060	67.5
	QP054017	Saint Michel Jéricho	2 339	18.0		33.8	INT	50.5	55.3	DYN	13.5	563	42.8
	QP054018	Coeur De Ville	1 427	23.9		43.6	SEG	38.2	46.9	DEC	4.8	460	74.4
55 Meuse - CA de Bar-le-Duc - Sud Meuse	QP055001	Côte Sainte-Catherine	1 980	20.7	98.2	47.8	INT	36.8	38.6	IND	27.4	1 396	91.1
55 Meuse - CA du Grand Verdun	QP055002	Planchettes	1 389	26.3	69.8	56.0	INT	22.1	32.6	IND	15.5	785	95.0
	QP055003	Centre Verdun - Cité verte	2 082	17.8	91.7	39.8	INT	47.0	43.5	DYN	12.7	665	47.2
57 Moselle - Metz Métropole	QP057018	Bellecroix	3 062	25.9	79	56.1	SEG	36.9	47.5	IND	9.7	1 377	94.2
	QP057019	Hauts De Vallières	1 139	32.5		56.4	INT	42.3	53.9	DYN	9.6	469	NA
	QP057020	Borny	10 660	27.6	82.3	53.9	SEG	28.5	42.7	IND	12.0	3 000	77.6
	QP057021	Sablon Sud	1 242	29.3		54.1	SEG	24.1	49.3	IND	16.4	403	73.5
	QP057022	La Patrotte - Metz-Nord	3 021	19.0		46.9	INT	38.3	50.4	DYN	15.3	904	60.1
	QP057023	Saint-Eloy - Boileau-Pré Génie	8 662	24.0	90.1	47.5	DEF	32.2	40.9	IND	6.8	2 696	74.2
57 Moselle - CA Saint-Avoid Synergie	QP057014	Cité Du Furst	1 397	25.7	90.3	42.9	SEG	31.7	49.1	IND	7.6	536	93.1
	QP057015	Carrière Wehneck	3 171	18.9	82.6	44.1	PET	36.2	42.8	IND	13.2	1 232	83.4
57 Moselle - CC Sarrebourg Moselle Sud	QP057001	Quartier Saravis	1 385	15.9		40.3	PET	49.3	61.6	DYN	18.3	111	16.3
57 Moselle - CA Sarreguemines Confluences	QP057010	Beausoleil	1 158	22.7	85	53.5	SEG	27.4	33.3	IND	3.5	470	95.0
	QP057011	Vieille Ville Et Ville Haute	2 120	20.5		44.4	INT	40.8	49.7	IND	21.9	310	25.8
57 Moselle - CA de Forbach Porte de France	QP057002	La Cité	5 013	19.7	80.3	45.0	DEF	28.6	37.4	IND	16.2	1 890	95.0
	QP057003	Wiesberg Hommel	3 476	24.2	75.7	52.1	SEG	27.3	35.6	IND	10.8	927	77.6
	QP057004	Bellevue	1 382	21.2		49.3	SEG	19.9	36.1	IND	12.4	393	58.8
57 Moselle - CC de Freyming-Merlebach	QP057012	La Chapelle	2 399	22.1	78.8	44.9	PET	30.3	40.9	IND	16.2	1 024	95.0
	QP057024	Les Chênes	985	23.0		38.9	PET	31.5	40.8	IND	22.1	339	77.9
57 Moselle - CC du Warndt	QP057016	Quartier Maroc	1 093	20.7		42.8	PET	29.9	32.1	IND	5.4	452	95.0
	QP057017	Quartier Breckelberg Fatima	1 299	19.9		43.7	SEG	26.2	39.9	IND	6.7	485	87.8
57 Moselle - CA du Val de Fensch	QP057005	Quartier Rémelange	3 377	24.3		50.6	PET	36.9	49.6	IND	4.2	1 185	88.4
	QP057006	Quartier Ouest	1 919	26.6	77.1	52.5	PET	32.3	44.2	IND	10.2	628	76.4
57 Moselle - CC de l'Arc Mosellan	QP057013	Quartier République	1 040	20.7	92.2	45.4	PET	45.3	57.1	IND	7.3	438	89.7
57 Moselle - CA Portes de France-Thionville	QP057007	Côte Des Roses	1 997	21.5		46.8	INT	38.3	42.3	IND	4.4	913	94.6
	QP057008	Saint Pierre - La Millaire	1 186	26.1	80.2	57.0	SEG	39.1	48.8	IND	11.5	606	95.0

Typologie cadre de vie	Collèges publics<300m	Collèges publics REP<300m	Collèges publics REP+ <300m	Cités éducatives	Emplois francs	Cités emplois	ZFU	NPNRU avec intérêt N/R	QRR	Code géographique	Libellé du quartier	Libellé du département et de l'EPCI
										44	Grand Est	
										44	Ensemble QPV	
ANC					5					QP054002	Gouraincourt - Remparts	54 Meurthe-et-Moselle - CA de Longwy
PET	1	1			5			QIR		QP054003	Concorde	
PUU	1				4			QIR		QP054004	Quartier Voltaire	
PUU	1	1			10					QP054005	Val Saint Martin	
BAN					2					QP054006	Quartier Les Mouettes	54 Meurthe-et-Moselle - CC du Bassin de Pompey
BAN					5					QP054007	Quartier La Penotte	
BAN	1				5	1				QP054001	Mouzimpré	54 Meurthe-et-Moselle - Métropole du Grand Nancy
BAN	1	1			6	1				QP054012	La Californie	
BAN	1				6	1		QIN		QP054013	Les Provinces	
BAN	1		1		12	1	ZFU			QP054014	Plateau De Haye - Champ Le Boeuf	
GDE	1		1	1	18	1	ZFU	QIN		QP054015	Plateau De Haye Nancy	
BAN	2				65	1	ZFU	QIR		QP054016	Les Nations	
PET					11	1				QP054017	Saint Michel Jéricho	
PET					7	1				QP054018	Coeur De Ville	
PUU	1		1		6					QP055001	Côte Sainte-Catherine	55 Meuse - CA de Bar-le-Duc - Sud Meuse
PUU	1	1			4					QP055002	Planchettes	55 Meuse - CA du Grand Verdun
ANC	1				10					QP055003	Centre Verdun - Cité verte	
GDE	1				18			QIR		QP057018	Bellecroix	57 Moselle - Metz Métropole
GDE					3					QP057019	Hauts De Vallières	
GDE	2		1	1	52		ZFU	QIN		QP057020	Borny	
GDE					3					QP057021	Sablon Sud	
GDE					14			QIR		QP057022	La Patrotte - Metz-Nord	
BAN	1		1		29		ZFU	QIR		QP057023	Saint-Eloy - Boileau-Pré Génie	
PUU	1				7					QP057014	Cité Du Furst	57 Moselle - CA Saint-Avoid Synergie
PUU	1				10					QP057015	Carrière Wehneck	
ANC					13					QP057001	Quartier Saravis	57 Moselle - CC Sarrebourg Moselle Sud
PUU	1	1			5					QP057010	Beausoleil	57 Moselle - CA Sarreguemines Confluences
ANC					8					QP057011	Vieille Ville Et Ville Haute	
PUU	1		1	1	6	1	ZFU	QIN		QP057002	La Cité	57 Moselle - CA de Forbach Porte de France
PUU	1		1		5	1		QIN	QRR	QP057003	Wiesberg Hommel	
PUU					3	1		QIR	QRR	QP057004	Bellevue	
PUU	1		1		5			QIR		QP057012	La Chapelle	57 Moselle - CC de Freyming-Merlebach
PUU					3			QIR		QP057024	Les Chênes	
PUU					7					QP057016	Quartier Maroc	57 Moselle - CC du Warndt
PUU					2					QP057017	Quartier Breckelberg Fatima	
BAN					5					QP057005	Quartier Rémelange	57 Moselle - CA du Val de Fensch
PET	1	1			2					QP057006	Quartier Ouest	
PUU	1				5					QP057013	Quartier République	57 Moselle - CC de l'Arc Mosellan
GDE					7			QIR		QP057007	Côte Des Roses	57 Moselle - CA Portes de France-Thionville
GDE	1				5					QP057008	Saint Pierre - La Millaire	

Libellé du département et de l'EPCI	Code géographique	Libellé du quartier	Population	Jeunes de 0 à 14 ans	Réussite au brevet	Taux de pauvreté	Typologie cohésion sociale	Taux d'emploi femmes	Taux d'emploi hommes	Typologie emploi	Taux de vacance	Nombre de logements sociaux	Logements sociaux
	44	Grand Est	5 550 389	17.3	87.6	14.8		60.0	66.4		9.3	409 160	15.9
	44	Ensemble QPV	384 984	24.5	82.8	48.7		34.7	45.2		11.0	132 776	73.8
57 Moselle - CA Portes de France-Thionville	QP057009	Terrasses Des Provinces	1 967	27.3		54.4	SEG	35.4	50.3	IND	16.4	438	62.7
67 Bas-Rhin - CA de Haguenau	QP067001	Quartier Liberté	1 443	24.5		33.4	SEG	45.2	66.8	IND	9.4	217	34.8
	QP067002	Les Pins - Musau	1 107	27.3		46.4	PET	39.0	43.4	IND	13.5	338	65.9
67 Bas-Rhin - CC du Pays de Saverne	QP067003	Saverne - Quartiers Est	1 567	27.4		35.9	INT	43.7	55.9	IND	11.8	340	56.7
67 Bas-Rhin - Eurométropole de Strasbourg	QP067004	Quartiers Ouest	6 149	25.5	76.1	48.2	SEG	35.5	43.0	DEC	5.8	2 125	92.1
	QP067005	Guirbaden	1 459	23.8	89.2	53.7	SEG	35.1	41.1	DEC	3.4	630	95.0
	QP067006	Liebermann	2 298	23.5	90.7	46.3	INT	46.6	57.7	DYN	2.4	1 013	95.0
	QP067007	Lingsheim	2 250	27.8	89.3	31.7	INT	44.5	53.3	DYN	8.9	460	44.8
	QP067008	Marais	1 727	21.5	83.8	42.9	INT	43.0	44.0	DEC	6.4	673	86.6
	QP067009	Hohberg	3 041	26.0	82.1	50.3	SEG	37.7	49.3	DYN	3.9	1 124	95.0
	QP067010	Molkenbronn	2 161	27.9		49.7	SEG	35.9	47.4	DEC	5.4	751	86.5
	QP067011	HautePierre	12 772	26.7	87.9	48.9	SEG	38.8	50.9	DEC	7.3	3 016	68.1
	QP067012	Koenigshoffen-Est	2 241	25.8		44.7	SEG	45.2	55.1	DYN	6.4	551	59.8
	QP067013	Cronembourg	8 748	29.0	80.1	45.8	SEG	38.3	48.2	DEC	6.4	2 495	79.6
	QP067014	Elsau	4 632	27.0	71.4	51.6	SEG	33.9	45.4	DEC	6.0	1 426	85.0
	QP067015	Laiterie	3 533	19.7		42.5	INT	44.9	48.4	DEC	8.4	1 066	57.2
	QP067016	Neuhof - Meinau	17 645	27.5	71.3	48.9	SEG	35.6	44.5	DEC	5.6	5 315	80.3
	QP067017	Cité De L'Ill	3 667	22.3		45.1	INT	38.0	45.5	DYN	3.9	1 760	95.0
	QP067018	Spach	2 250	14.0	82.8	42.3	INT	51.9	49.3	DYN	6.7	984	67.7
	QP067019	Ampère	1 320	25.8		53.9	SEG	45.3	42.6	DEC	3.6	536	95.0
	QP067020	Port Du Rhin	1 591	27.0		49.9	INT	37.5	45.9	DEC	5.9	639	93.7
	QP067021	Murhof	2 517	28.2		42.0	SEG	40.4	55.0	DEC	5.4	819	91.8
68 Haut-Rhin - CC de Thann-Cernay	QP068010	Quartier Bel Air	966	31.7		34.6	SEG	30.6	57.0	IND	11.8	306	84.2
68 Haut-Rhin - CA Mulhouse Alsace Agglomération	QP068003	Quartier Les Coteaux	8 117	30.1	85.4	55.7	SEG	26.3	43.4	IND	14.7	2 422	81.7
	QP068004	Quartier De Bourtzwiller	4 084	26.9	69.5	45.1	SEG	33.3	42.5	IND	9.5	1 311	77.3
	QP068005	Péricentre	32 402	24.2	76.8	46.2	DEF	34.2	44.3	IND	18.1	4 668	33.8
	QP068006	Drouot - Jonquilles	4 290	24.6	81.4	42.7	DEF	34.9	48.7	IND	9.4	1 624	83.1
	QP068007	Quartier Brustlein	1 299	27.6	84	42.7	DEF	37.5	56.6	IND	13.7	150	36.8
	QP068008	Markstein - La Forêt	1 799	29.8		36.6	SEG	29.0	41.1	IND	7.5	382	55.6
68 Haut-Rhin - CA Saint-Louis Agglomération	QP068009	Quartier De La Gare	2 242	21.4		36.6	SEG	41.8	59.5	DEC	7.0	506	57.2
68 Haut-Rhin - CA Colmar Agglomération	QP068001	Florimont - Bel Air	1 489	26.8		52.1	SEG	26.7	40.1	DEC	3.7	577	75.3
	QP068002	Europe - Schweitzer	9 776	25.8	63.8	45.4	SEG	36.4	51.2	DEC	5.0	2 810	80.5
88 Vosges - CC de la Porte des Vosges Méridionales	QP088004	Le Rhumont	1 202	22.9		43.5	INT	34.1	43.0	IND	12.0	498	78.3
88 Vosges - CA d'Epinal	QP088001	Bitola	1 343	22.5		55.9	INT	26.6	32.8	IND	17.1	592	79.4
	QP088002	La Justice	3 639	24.7	85	56.9	SEG	24.0	33.7	IND	14.6	1 640	88.8
	QP088003	Le Haut Du Gras	1 153	21.9	91	51.8	INT	30.6	39.0	IND	4.4	591	95.0
88 Vosges - CA de Saint-Dié-des-Vosges	QP088005	Saint Roch - L'Orme	2 665	22.1	77.9	52.3	INT	29.6	39.0	IND	8.4	1 259	88.2
	QP088006	Kellermann	2 664	22.5		46.6	SEG	31.7	37.1	IND	6.2	979	85.5

Typologie cadre de vie	Collèges publics<300m	Collèges publics REP<300m	Collèges publics REP+<300m	Cités éducatives	Emplois francs	Cités emplois	ZFU	NPNRU avec intérêt N/R	QRR	Code géographique	Libellé du quartier	Libellé du département et de l'EPCI
										44	Grand Est	
										44	Ensemble QPV	
GDE					9					QP057009	Terrasses Des Provinces	57 Moselle - CA Portes de France-Thionville
ANC					5					QP067001	Quartier Liberté	67 Bas-Rhin - CA de Haguenau
PUU					3					QP067002	Les Pins - Musau	
PUU					5					QP067003	Saverne - Quartiers Est	67 Bas-Rhin - CC du Pays de Saverne
BAN	2	2			22				QIN	QP067004	Quartiers Ouest	67 Bas-Rhin - Eurométropole de Strasbourg
BAN	1				10					QP067005	Guirbaden	
BAN	1				16				QIR	QP067006	Libermann	
BAN	1				6				QIR	QP067007	Lingolsheim	
BAN	1	1			17					QP067008	Marais	
GDE	1	1			13	1			QRR	QP067009	Hohberg	
GDE					7	1				QP067010	Molkenbronn	
GDE	2		2	1	49	1	ZFU		QIN QRR	QP067011	Hautepierre	
GDE					10	1				QP067012	Koenigshoffen- Est	
GDE	1	1			31	1	ZFU		QIR QRR	QP067013	Cronenbourg	
GDE	1		1	1	12	1			QIR	QP067014	Elsau	
PET					14	1				QP067015	Laitene	
GDE	2		2	1	69	1	ZFU		QIN QRR	QP067016	Neuhof - Meinau	
GDE					11	1				QP067017	Cité De L'III	
GDE	1				11	1				QP067018	Spach	
GDE					5	1				QP067019	Ampère	
GDE					12	1				QP067020	Port Du Rhin	
GDE					8	1				QP067021	Murhof	
PUU					3				QIR	QP068010	Quartier Bel Air	68 Haut-Rhin - CC de Thann-Cernay
GDE	1		1	1	42	1	ZFU		QIN	QP068003	Quartier Les Coteaux	68 Haut-Rhin - CA Mulhouse Alsace Agglomération
GDE	1		1		13	1			QRR	QP068004	Quartier De Bourtzwiller	
ANC	1		1		129	1			QIN	QP068005	Péricentre	
GDE	2		1		14	1			QIN	QP068006	Drouot - Jonquilles	
GDE	1		1		3	1				QP068007	Quartier Brustlein	
GDE					1	1			QIR	QP068008	Markstein - La Forêt	
PUU					8				QIR	QP068009	Quartier De La Gare	68 Haut-Rhin - CA Saint-Louis Agglomération
PUU					4				QIR QRR	QP068001	Florimont - Bel Air	68 Haut-Rhin - CA Colmar Agglomération
PUU	1		1		48				QRR	QP068002	Europe - Schweitzer	
PUU					6					QP088004	Le Rhumont	88 Vosges - CC de la Porte des Vosges Méridionales
PUU					6				QIR	QP088001	Bitola	88 Vosges - CA d'Epinal
PUU	1		1		14					QP088002	La Justice	
PUU	1				6					QP088003	Le Haut Du Gras	
PUU	1	1			10					QP088005	Saint Roch - L'Orme	88 Vosges - CA de Saint-Dié-des-Vosges
PUU					12					QP088006	Kellermann	



A stylized map of the Hauts-de-France region in France. The map is rendered in two shades of green: a darker green for the region's outline and a lighter green for the internal administrative boundaries. The text 'Hauts-de-France' is centered in white on the darker green area.

Hauts- de-France

Libellé du département et de l'EPCI	Code géographique	Libellé du quartier	Population	Jeunes de 0 à 14 ans	Réussite au brevet	Taux de pauvreté	Typologie cohésion sociale	Taux d'emploi femmes	Taux d'emploi hommes	Typologie emploi	Taux de vacance	Nombre de logements sociaux	Logements sociaux
	32	Hauts-de-France	6 004 108	19.5	89.3	18.0		55.4	62.9		7.9	572 068	21.4
	32	Ensemble QPV	653 409	24.9	86	46.6		34.3	45.5		7.9	199 380	80.1
02 Aisne - CA du Pays de Laon	QP002010	Montreuil	1 461	22.4		55.5	PET	33.2	41.6	IND	7.9	701	90.5
	QP002011	Champagne Moulin	4 136	25.9	83.8	60.4	SEG	26.7	35.3	IND	9.0	1 727	83.5
02 Aisne - CA Chauny Tergnier La Fère	QP002007	Quartier De L'Artilleur	1 218	26.8	88.7	46.7	PET	32.9	44.8	IND	13.5	279	48.2
	QP002008	Roosevelt Rebequet	1 186	30.4		48.5	PET	27.5	41.5	IND	16.7	409	71.2
	QP002009	Quartier De La Résidence	1 852	25.1		58.7	INT	26.4	34.7	IND	6.5	797	94.0
02 Aisne - CA du Saint-Quentinois	QP002001	Europe	6 034	22.0	78.8	49.7	INT	29.2	42.3	IND	6.3	2 291	81.4
	QP002002	Faubourg D'Isle	2 427	22.5		37.8	INT	41.8	51.0	DYN	16.6	540	44.8
	QP002003	Neuville	1 511	22.6	88.5	47.9	PET	30.0	39.4	IND	4.9	736	93.8
	QP002004	Vermandois	1 751	26.0		54.7	INT	28.8	42.5	IND	6.8	649	82.0
02 Aisne - CC Retz en Valois	QP002015	Route De Vivières	1 080	20.3		40.1	PET	43.0	49.1	DEC	2.1	500	92.3
02 Aisne - CA de la Région de Château-Thierry	QP002016	Blanchard	1 085	30.7		53.3	PET	41.7	43.9	IND	11.0	490	95.0
	QP002017	Vaucrises	1 969	23.1		54.6	SEG	38.5	41.5	IND	6.6	707	94.7
02 Aisne - GrandSoissons Agglomération	QP002012	Saint-Crépin Ouest	2 081	17.9	85.3	45.2	INT	40.3	47.4	IND	3.3	1 196	91.7
	QP002013	Presles	5 766	28.9	81.4	57.0	SEG	27.8	38.6	IND	2.3	2 170	92.6
	QP002014	Chevreaux	1 238	36.7		61.1	SEG	21.0	32.3	IND	2.4	442	88.6
02 Aisne - CC des Trois Rivières	QP002005	Champ Roland	1 314	20.2	73	46.9	PET	29.3	38.0	IND	7.5	425	53.4
	QP002006	Gare Et Verrière	958	20.5		44.0	PET	35.2	39.4	IND	9.3	104	19.3
59 Nord - CA du Caudrésis et du Catésis	QP059042	Centre Ville - Gambetta	2 257	23.5	87.7	38.9	PET	40.8	41.5	DEC	13.0	191	19.8
59 Nord - CC de Flandre Intérieure	QP059041	Résidences Pasteur Et Foch	1 416	27.7	95.9	41.2	PET	34.7	57.2	IND	1.9	348	83.0
59 Nord - CC Pévèle-Carembault	QP059045	Cité Des Bois	1 470	24.0	93.6	38.1	PET	36.4	49.2	DEC	2.2	486	73.5
	QP062040	Cornuault	1 516	21.5		33.5	PET	35.5	47.5	DEC	0.2	577	86.1
59 Nord - CA Valenciennes Métropole	QP059021	Rives De L'Escaut	10 744	23.7	90.7	41.0	DEF	33.2	48.1	IND	9.5	2 180	49.7
	QP059022	Cité Thiers - Cité Du Rivage	2 170	21.5	96.1	45.4	PET	31.7	44.6	IND	6.9	757	84.0
59 Nord - CA de la Porte du Hainaut	QP059030	Dutemple Chasse Royale SW	3 473	21.1		47.6	PET	30.4	39.5	IND	6.0	1 557	95.0
	QP059050	Centre	13 204	25.1	81.1	48.9	DEF	26.6	40.9	IND	16.5	2 069	39.0
	QP059051	Boulevard De La Liberté	3 075	24.7	70.6	47.3	PET	30.2	42.5	IND	5.3	1 181	84.9
	QP059052	Schneider	2 211	26.2	69	48.4	PET	24.5	42.8	IND	2.4	555	64.3
	QP059053	Couture Savonnerie	1 226	23.4		34.4	PET	32.7	46.6	IND	0.4	419	87.0
	QP059054	Gambetta	1 284	28.6		39.9	DEF	29.4	49.0	IND	1.6	215	43.0
	QP059055	Sabatier	2 866	23.3		42.4	PET	34.8	50.9	IND	4.7	1 069	91.7
	QP059056	Brunehaut	1 203	20.1	88.5	45.3	PET	28.0	42.2	IND	0.0	508	95.0
	QP059057	Collinière	1 315	21.3	92.1	45.7	PET	35.3	47.7	IND	1.4	583	95.0
	QP059058	Elnon	1 190	13.9		29.1	INT	43.9	55.4	DYN	14.3	212	49.8
	QP059059	Arenberg	1 558	22.2		37.1	PET	31.4	49.8	IND	0.2	559	93.1
59 Nord - CC du Pays de Mormal	QP059043	Coeur D'Etoile	1 516	18.8	93.9	39.4	INT	43.7	52.4	DYN	5.7	351	42.6
59 Nord - CA Maubeuge Val de Sambre	QP059011	Les Explorateurs	1 082	25.2	71.2	46.3	PET	28.3	46.2	IND	0.2	320	73.5
	QP059012	Quartier Du Village	1 142	26.7		39.0	PET	38.8	46.4	IND	0.8	247	50.4
	QP059013	Bois Du Quesnoy	1 454	22.9	79.4	46.9	PET	23.3	33.4	IND	0.0	426	78.8

Typologie cadre de vie	Collèges publics<300m	Collèges publics REP<300m	Collèges publics REP+<300m	Cités éducatives	Emplois francs	Cités emplois	ZFU	NPNRU avec intérêt N/R	QRR	Code géographique	Libellé du quartier	Libellé du département et de l'EPCI
										32	Hauts-de-France	
										32	Ensemble QPV	
PUU					26					QP002010	Montreuil	02 Aisne - CA du Pays de Laon
PUU	1		1		48					QP002011	Champagne Moulin	
PET	1	1			7					QP002007	Quartier De L'Artilleur	02 Aisne - CA Chauny Tergnier La Fère
PUU					10					QP002008	Roosevelt Rebequet	
PUU					20					QP002009	Quartier De La Résidence	
PUU	1		1	1	54	1		QIN		QP002001	Europe	02 Aisne - CA du Saint-Quentinois
PUU					39	1				QP002002	Faubourg D'Isle	
GDE	1	1			21	1				QP002003	Neuville	
PUU					31	1	ZFU*	QIR		QP002004	Vermandois	
PUU					9					QP002015	Route De Vivrières	02 Aisne - CC Retz en Valois
PUU					12					QP002016	Blanchard	02 Aisne - CA de la Région de Château-Thierry
PUU					27			QIR		QP002017	Vaucrises	
PUU	1			1	21			QIR		QP002012	Saint-Crépin Ouest	02 Aisne - GrandSoissons Agglomération
PUU	1		1	1	58		ZFU			QP002013	Presles	
PUU				1	11		ZFU			QP002014	Chevreaux	
PUU	1	1			17	1				QP002005	Champ Roland	02 Aisne - CC des Trois Rivières
PET					18	1				QP002006	Gare Et Vernère	
ANC	1				40					QP059042	Centre Ville - Gambetta	59 Nord - CA du Caudrésis et du Catesis
PUU	1				17					QP059041	Résidences Pasteur Et Foch	59 Nord - CC de Flandre Intérieure
PET	1	1			19					QP059045	Cité Des Bois	59 Nord - CC Pévèle-Carembault
PET					24					QP062040	Cornuault	
PET	1		1		187	1	ZFU	QIR		QP059021	Rives De L'Escaut	59 Nord - CA Valenciennes Métropole
PET	1	1			23	1				QP059022	Cité Thiers - Cité Du Rivage	
PET				1	35	1	ZFU	QIN		QP059030	Dutemple Chasse Royale SW	59 Nord - CA de la Porte du Hainaut
PET	3	1	2	1	154	1	ZFU	QIN		QP059050	Centre	
BAN	1	1			38	1	ZFU			QP059051	Boulevard De La Liberté	
PET	1	1			32	1	ZFU			QP059052	Schneider	
PET					17	1				QP059053	Couture Savonnerie	
PET				1	15	1	ZFU			QP059054	Gambetta	
PET					40	1				QP059055	Sabatier	
PET	1	1			14	1				QP059056	Brunehaut	
PUU	1				19	1				QP059057	Collinière	
ANC					14	1				QP059058	Elnon	
PET					18	1				QP059059	Arenberg	
PUU	1				31	1				QP059043	Coeur D'Etoile	59 Nord - CC du Pays de Mormal
PET	1	1			10					QP059011	Les Explorateurs	59 Nord - CA Maubeuge Val de Sambre
PET					24					QP059012	Quartier Du Village	
PET	1	1		1	21					QP059013	Bois Du Quesnoy	

Libellé du département et de l'EPCI	Code géographique	Libellé du quartier	Population	Jeunes de 0 à 14 ans	Réussite au brevet	Taux de pauvreté	Typologie cohésion sociale	Taux d'emploi femmes	Taux d'emploi hommes	Typologie emploi	Taux de vacance	Nombre de logements sociaux	Logements sociaux
	32	Hauts-de-France	6 004 108	19.5	89.3	18.0		55.4	62.9		7.9	572 068	21.4
	32	Ensemble QPV	653 409	24.9	86	46.6		34.3	45.5		7.9	199 380	80.1
59 Nord - CA Maubeuge Val de Sambre	QP059014	Centre Lambreçon	2 769	23.0	89	50.4	PET	28.4	42.8	IND	3.2	933	70.9
	QP059015	Long Prés - Prés Du Paradis	1 265	25.1		58.9	PET	17.1	38.1	IND	9.9	378	75.2
	QP059016	Pont De Pierre	2 000	27.7		66.3	SEG	14.4	38.2	IND	7.0	852	95.0
	QP059017	Provinces Françaises	1 219	22.9		63.4	SEG	13.5	29.3	IND	11.2	573	NA
	QP059018	L'Epinette	1 211	25.7	65.7	52.8	DEF	24.9	33.1	IND	1.2	113	47.8
	QP059019	Sous-Le Bois Montplaisir	8 536	23.6	82.4	49.5	DEF	25.7	38.4	IND	10.1	993	28.3
59 Nord - CC du Sud Avesnois	QP059044	Fourmies	4 157	24.3	86.9	48.1	PET	25.9	38.2	IND	12.1	959	48.7
59 Nord - CA Douaisis Agglo	QP059002	Auby Centre	1 376	23.2	85.5	37.9	PET	38.8	48.8	DEC	2.3	505	83.2
	QP059003	Asturies - Bellefontières	1 349	24.3		35.3	PET	32.2	45.8	DEC	1.0	436	91.2
	QP059004	Résidence Gayant	2 013	30.5		60.4	INT	28.9	32.9	DEC	6.5	860	95.0
	QP059005	Flers En Escrebieux - Dorignies	2 906	23.5		45.0	SEG	29.3	45.0	DEC	8.2	688	59.3
	QP059006	Frais Marais	1 874	23.5		43.5	PET	32.3	48.3	DEC	5.4	669	87.4
	QP059007	Notre Dame - La Clochette	2 976	21.7		41.2	DEF	29.6	41.4	DEC	2.6	1 060	84.1
	QP059008	Faubourg De Béthune	1 696	25.9	80.3	52.3	PET	30.5	37.0	DEC	15.2	671	95.0
	QP059009	Les Epis	1 556	22.2		58.6	PET	24.0	34.6	DEC	13.2	611	76.2
	QP059010	Haut Terroir - Le Vivier	974	24.5	79.7	37.5	PET	38.2	53.2	DEC	1.6	185	45.6
59 Nord - CA de Cambrai	QP059046	Vieux Centre Ville Saint Géry	1 625	16.2	82.6	42.9	PET	43.3	49.2	DYN	19.2	83	9.2
	QP059047	Quartier Saint Roch	1 270	14.3		41.8	PET	36.7	48.6	DYN	14.2	526	83.7
	QP059048	Quartier Amérique	1 401	23.0		44.3	INT	32.4	42.2	IND	4.4	381	55.9
	QP059049	Résidence D'Esnes	896	21.4		34.5	PET	35.0	47.4	IND	5.0	210	55.7
59 Nord - Métropole Européenne de Lille	QP059066	Pont de Bois	5 731	27.7	80.2	48.9	INT	40.2	50.8	DEC	4.4	2 378	95.0
	QP059067	Résidence-Poste-Terroir	2 861	29.4		43.0	INT	45.6	51.9	DYN	2.5	962	84.8
	QP059068	Résidence	2 376	23.6		40.4	INT	44.0	54.3	DYN	0.8	869	83.9
	QP059069	Attargette - Chanzy	1 713	23.5	94.4	44.5	INT	42.0	45.9	DYN	7.3	446	55.7
	QP059070	Bizet - Briquetterie	1 166	32.1		43.3	INT	36.4	45.7	DYN	6.6	241	60.6
	QP059071	Hautchamps Longchamp	8 229	25.1	71.8	44.2	SEG	37.3	45.3	DEC	4.1	2 702	83.5
	QP059072	Pacot - Vandracq	1 299	24.9		43.2	INT	51.0	49.4	DYN	4.9	545	93.6
	QP059073	Secteur Ouest	1 733	26.7		52.1	SEG	41.1	52.0	DEC	4.4	705	91.0
	QP059074	Secteur Sud	47 011	20.9	85.3	47.6	INT	38.3	44.3	DEC	9.1	12 045	53.7
	QP059075	Secteur Nord Est	12 828	21.8	81.4	39.9	DEF	44.5	50.1	DYN	11.5	2 389	39.6
	QP059076	Secteur Nord	1 421	23.1		45.5	INT	52.5	45.4	DYN	1.2	677	95.0
	QP059077	Les Oliveaux	3 186	24.4	84	44.0	INT	40.2	52.7	DYN	3.6	1 178	75.0
	QP059078	Clémenceau-Kiener	1 175	26.9		37.8	PET	49.4	53.7	DYN	8.2	259	52.1
	QP059079	La Briquetterie	1 282	24.6		48.1	INT	36.7	45.5	DEC	4.2	544	95.0
	QP059080	Nouveau Mons - Les Sarts	9 519	23.3	91	40.2	DEF	42.1	50.0	DYN	6.5	3 169	78.5
	QP059081	Comtesse De Ségur	1 719	28.7	93.1	48.2	INT	41.1	50.7	DYN	2.5	420	NA
	QP059082	Roubaix-Tourcoing	71 013	28.6	82.3	51.0	DEF	32.7	43.2	IND	12.3	11 187	42.0
	QP059083	Nouveau Roubaix	2 256	27.2	89.4	50.4	DEF	30.5	45.4	DYN	6.8	918	95.0
	QP059084	La Mouchonnaière	1 407	28.1		40.3	PET	37.4	45.3	DEC	1.8	607	94.5
	QP059085	Phalempins	4 143	29.4		40.1	DEF	44.0	53.3	DYN	11.4	252	15.2

Typologie cadre de vie	Collèges publics<300m	Collèges publics REP<300m	Collèges publics REP+<300m	Cités éducatives	Emplois francs	Cités emplois	ZFU	NPNRU avec intérêt N/R	QRR	Code géographique	Libellé du quartier	Libellé du département et de l'EPCI
										32	Hauts-de-France	
										32	Ensemble QPV	
BAN	1		1		17				QIR	QP059014	Centre Lambreçon	59 Nord - CA Maubeuge Val de Sambre
PET				1	10				QIR	QP059015	Long Prés - Prés Du Paradis	
GDE				1	16	1			QIN QRR	QP059016	Pont De Pierre	
BAN					15				QIN	QP059017	Provinces Françaises	
GDE	1		1	1	13	1	ZFU		QRR	QP059018	L'Épinette	
PET	1		1	2	106	1	ZFU		QIN QRR	QP059019	Sous-Le Bois Montplaisir	
ANC	1	1			53	1			QIR	QP059044	Fourmies	59 Nord - CC du Sud Avesnois
PET	1	1			26					QP059002	Auby Centre	59 Nord - CA Douaisis Agglo
PET					14		ZFU			QP059003	Asturies - Bellefontières	
GDE				1	19					QP059004	Résidence Gayant	
PET				1	28		ZFU		QIR	QP059005	Flers En Escrebieux - Dorignies	
PET				1	22					QP059006	Frais Marais	
PET				1	39		ZFU			QP059007	Notre Dame - La Clochette	
PET	1			1	15				QIR	QP059008	Faubourg De Béthune	
GDE					17				QIN	QP059009	Les Epis	
PET	1	1		1	12					QP059010	Haut Terroir - Le Vivier	
ANC	2				25					QP059046	Vieux Centre Ville Saint Géry	59 Nord - CA de Cambrai
PUU					24					QP059047	Quartier Saint Roch	
PUU					27					QP059048	Quartier Amérique	
PET					11					QP059049	Résidence D'Esnes	
BAN	1	1			134					QP059066	Pont de Bois	59 Nord - Métropole Européenne de Lille
BAN					49					QP059067	Résidence-Poste-Terroir	
BAN					52					QP059068	Résidence	
PET	1				45					QP059069	Attargette - Chanzy	
PUU					27					QP059070	Bizet - Briquetterie	
BAN	1	1			163	1	ZFU		QIR	QP059071	Hautchamps Longchamp	
BAN					29					QP059072	Pacot - Vandracq	
GDE					26	1			QIR	QP059073	Secteur Ouest	
GDE	4		3	1	1035	1	ZFU		QIN QRR	QP059074	Secteur Sud	
PET	2		1		321	1			QRR	QP059075	Secteur Nord Est	
GDE					17	1				QP059076	Secteur Nord	
BAN	1		1		84				QIN	QP059077	Les Oliveaux	
PET					20					QP059078	Clémenceau-Kiener	
BAN	1				36					QP059079	La Briquetterie	
BAN	2		1		184	1			QIN	QP059080	Nouveau Mons - Les Sarts	
BAN	1				22					QP059081	Comtesse De Ségur	
PET	6	1	5	1	1210	1	ZFU		QIN QRR	QP059082	Roubaix-Tourcoing	
GDE	1		1		45	1	ZFU			QP059083	Nouveau Roubaix	
BAN					58					QP059084	La Mouchonnière	
ANC					104					QP059085	Phalempins	

Libellé du département et de l'EPCI	Code géographique	Libellé du quartier	Population	Jeunes de 0 à 14 ans	Réussite au brevet	Taux de pauvreté	Typologie cohésion sociale	Taux d'emploi femmes	Taux d'emploi hommes	Typologie emploi	Taux de vacance	Nombre de logements sociaux	Logements sociaux
	32	Hauts-de-France	6 004 108	19.5	89.3	18.0		55.4	62.9		7.9	572 068	21.4
	32	Ensemble QPV	653 409	24.9	86	46.6		34.3	45.5		7.9	199 380	80.1
59 Nord - Métropole Européenne de Lille	QP059086	Virolois	4 523	28.7	86	38.8	DEF	46.4	55.5	DYN	8.9	597	34.1
	QP059087	La Bourgogne	6 684	28.3	89.4	58.6	SEG	31.1	39.8	IND	7.1	2 433	93.3
	QP059088	Pont Rompu	1 480	23.4		35.2	DEF	41.8	38.8	IND	5.5	247	49.9
	QP059089	Blanc Riez	3 976	24.4	89.4	42.6	PET	39.6	60.1	DYN	5.6	1 419	76.6
	QP059090	Epidéme Villas Couteaux	5 404	24.5	77.5	42.8	INT	39.4	44.1	IND	5.2	1 603	72.4
	QP059091	Centralité De Beaulieu	3 247	24.8	81	36.6	INT	42.4	54.7	DYN	1.9	1 366	95.0
59 Nord - CU de Dunkerque	QP059060	Petit Steendam	1 177	22.0	95	49.0	PET	28.9	43.4	IND	1.9	531	94.9
	QP059061	Saint Pol Sur Mer Quartiers Ouest	4 167	24.7	85.3	51.4	PET	31.5	48.0	IND	3.6	1 011	NA
	QP059062	Banc Vert - Ile Jeanty	6 076	21.5	87.5	45.8	PET	34.2	44.7	IND	5.7	2 249	83.9
	QP059063	Soubise - Basse Ville	4 374	18.2		37.4	INT	45.3	47.6	IND	8.3	1 211	51.0
	QP059064	Albeck - Europe - Moulin	8 497	27.0	90.3	48.0	PET	29.5	45.6	IND	2.8	3 192	95.0
	QP059065	Degroote	727	24.6		49.9	PET	33.9	48.4	IND	1.3	416	80.7
59 Nord - CC Coeur d'Ostrevent (CCCO)	QP059001	Quartier Prioritaire De Hornaing	1 035	24.9		32.1	PET	35.4	52.5	DEC	0.0	271	70.5
	QP059034	Quartier Prioritaire d'Aniche	3 472	24.2	81	34.3	PET	38.1	53.1	DYN	7.4	784	56.3
	QP059035	D'Auberchicourt Et Ecaillon	1 172	21.5		33.3	PET	33.9	51.0	DEC	1.4	443	83.2
	QP059036	Masny	1 431	23.5		41.5	PET	33.4	49.3	DEC	0.6	518	82.6
	QP059037	Montigny En Ostrevent	1 027	22.4		39.9	PET	43.3	48.3	DEC	2.8	304	81.5
	QP059038	Barrois	1 522	22.9	83.8	39.7	PET	34.0	49.7	DEC	0.0	635	86.0
	QP059039	Lemay Sainte Marie	1 049	24.4		41.7	PET	29.5	45.6	IND	0.0	434	80.6
	QP059040	Quartier Prioritaire De Somain	1 401	21.1		44.1	PET	33.7	42.1	IND	4.3	552	94.2
59 Nord - CA Valenciennes Métropole	QP059020	Verrerie - Square République	1 318	22.8	85	44.5	INT	34.7	44.7	IND	4.3	537	76.2
	QP059023	Centre Ville	2 166	25.1		48.5	PET	26.7	43.6	IND	10.1	416	45.2
	QP059024	Lecocq	1 051	26.9	89.5	53.6	PET	24.3	33.4	IND	5.6	376	79.3
	QP059025	Centre Ville	1 713	22.3		31.8	DEF	35.3	49.9	DYN	1.1	283	35.2
	QP059026	Le Trieu	975	24.3		36.7	DEF	31.3	51.1	IND	0.0	130	37.3
	QP059027	Quatre Chasses Poudrière Faiencerie	2 539	24.7		39.1	PET	36.3	49.8	IND	0.6	712	65.6
	QP059028	Centre Ville	1 810	23.9		49.8	PET	26.1	40.5	IND	2.2	428	64.0
	QP059029	La Pépinière	837	20.8	83.8	54.1	PET	31.9	42.7	IND	2.9	496	95.0
	QP059031	Faubourg De Cambrai - La Briquette	2 819	25.6		45.9	PET	40.7	51.7	IND	7.2	895	80.0
	QP059032	Cité Le Jard	1 273	24.0		40.9	PET	37.6	49.1	IND	15.8	225	40.6
	QP059033	La Solitude Hermitage	1 190	20.9		38.7	PET	38.6	59.5	IND	1.5	399	80.5
60 Oise - CA de la Région de Compiègne et de la Basse Automne	QP060006	Vivier Corax	2 645	25.3	92.2	45.8	SEG	43.8	38.0	IND	5.2	1 139	90.3
	QP060007	Clos Des Roses	3 490	28.2		46.2	SEG	33.5	43.0	IND	8.5	1 123	87.9
	QP060008	La Victoire	3 271	20.2		41.0	PET	44.8	52.3	IND	3.4	1 431	95.0
60 Oise - CA du Beauvaisis	QP060009	Saint Jean	5 069	27.3	94.2	49.9	SEG	39.9	49.4	IND	7.6	1 701	84.5
	QP060010	Saint Lucien	2 775	28.9		52.8	SEG	32.4	49.0	IND	5.5	1 119	95.0
	QP060011	Argentine	8 784	26.6	92	47.5	SEG	30.9	45.7	IND	9.5	2 932	78.2
60 Oise - CA Creil Sud Oise	QP060001	Les Hauts De Creil	20 396	30.0	88.1	49.0	DEF	31.6	50.1	DEC	4.2	5 493	80.1
	QP060002	Les Martinets	3 741	27.7	84.1	46.0	PET	35.6	53.0	DEC	3.6	1 344	93.7
	QP060003	Les Côteaux	2 585	26.2		43.9	DEF	37.4	51.1	DEC	3.9	683	88.1

Typologie cadre de vie	Collèges publics <300m	Collèges publics REP <300m	Collèges publics REP+ <300m	Cités éducatives	Emplois francs	Cités emplois	ZFU	NPNRU avec intérêt N/R	QRR	Code géographique	Libellé du quartier	Libellé du département et de l'EPCI
										32	Hauts-de-France	
										32	Ensemble QPV	
ANC	1		1	1	107					QP059086	Virolois	59 Nord - Métropole Européenne de Lille
GDE	1		1	1	137		ZFU	QIN		QP059087	La Bourgogne	
PET					20					QP059088	Pont Rompu	
BAN	1	1			89			QIR		QP059089	Blanc Riez	
PET	1	1			141		ZFU	QIR		QP059090	Epidérme Villas Couteaux	
BAN	1	1			61					QP059091	Centralité De Beaulieu	
BAN	1	1			9					QP059060	Petit Steendam	59 Nord - CU de Dunkerque
GDE	1	1		1	59		ZFU	QIN		QP059061	Saint Pol Sur Mer Quartiers Ouest	
GDE	2	1	1	1	62		ZFU	QIR		QP059062	Banc Vert - Ile Jeanty	
PET				1	59					QP059063	Soubise - Basse Ville	
BAN	2		2	1	101			QIN		QP059064	Albeck - Europe - Moulin	
BAN					7			QIR		QP059065	Degroote	
PET					11	1				QP059001	Quartier Prioritaire De Hornaing	59 Nord - CC Coeur d'Ostrevent (CCCO)
PET	1	1			45	1				QP059034	Quartier Prioritaire d'Aniche	
PET					10	1				QP059035	D'Auberchicourt Et Ecaillon	
PET					8	1				QP059036	Masny	
PET					11	1	ZFU			QP059037	Montigny En Ostrevent	
PET	1	1			10	1	ZFU			QP059038	Barrois	
PET					14	1				QP059039	Lemay Sainte Marie	
PET					21	1				QP059040	Quartier Prioritaire De Somain	
BAN	1	1			22		ZFU			QP059020	Verrenie - Square République	59 Nord - CA Valenciennes Métropole
ANC					21			QIR		QP059023	Centre Ville	
BAN	1		1		6					QP059024	Lecocq	
PET					29					QP059025	Centre Ville	
PET					14					QP059026	Le Trieu	
PET					31					QP059027	Quatre Chasses Poudrière Faiencene	
PET					16					QP059028	Centre Ville	
BAN	1				17					QP059029	La Pépinière	
GDE					49			QIR		QP059031	Faubourg De Cambrai - La Briquelette	
PET					13					QP059032	Cité Le Jard	
PET					6					QP059033	La Solitude Hermitage	
PUU	1		1		36					QP060006	Vivier Corax	60 Oise - CA de la Région de Compiègne et de la Basse Automne
PUU					40			QIN		QP060007	Clos Des Roses	
PUU					45			QIN		QP060008	La Victoire	
PUU	1		1		47	1				QP060009	Saint Jean	60 Oise - CA du Beauvaisis
PUU					39	1		QIN		QP060010	Saint Lucien	
PUU	1		1	1	120	1	ZFU	QIN		QP060011	Argentine	
PUU	3	1	1	1	189	1	ZFU	QIN	QRR	QP060001	Les Hauts De Creil	60 Oise - CA Creil Sud Oise
BAN	1		1	1	34			QIR		QP060002	Les Martinets	
GDE					17					QP060003	Les Côteaux	

Libellé du département et de l'EPCI	Code géographique	Libellé du quartier	Population	Jeunes de 0 à 14 ans	Réussite au brevet	Taux de pauvreté	Typologie cohésion sociale	Taux d'emploi femmes	Taux d'emploi hommes	Typologie emploi	Taux de vacance	Nombre de logements sociaux	Logements sociaux
NA	32	Hauts-de-France	6 004 108	19.5	89.3	18.0		55.4	62.9		7.9	572 068	21.4
	32	Ensemble QPV	653 409	24.9	86	46.6		34.3	45.5		7.9	199 380	80.1
60 Oise - CA Creil Sud Oise	QP060004	Les Rochers L'Obier	2 805	32.1		41.6	DEF	47.1	61.1	DEC	7.6	486	49.5
	QP060005	Belle Vue Belle Visée	2 125	30.5	85.1	38.4	PET	40.9	55.2	DEC	1.8	743	95.0
60 Oise - CC du Liancourtois	QP060015	Liancourt	1 329	21.0	88.8	32.4	INT	49.2	38.1	DEC	4.6	287	69.9
60 Oise - CC du Clermontois	QP060014	Les Sables	1 212	28.7	87.2	43.3	INT	43.0	57.2	DYN	1.5	505	95.0
60 Oise - CC des Sablons	QP060013	Quartier De La Nacre	2 794	28.0	90.9	49.5	SEG	33.4	48.9	IND	3.6	945	94.3
60 Oise - CC du Pays Noyonnais	QP060017	Beauséjour	1 622	30.7		43.2	PET	38.0	57.4	IND	11.4	413	55.8
	QP060018	Mont Siméon	1 157	23.0	76.8	57.2	SEG	25.7	36.0	IND	6.7	460	95.0
60 Oise - CC du Pays de Valois	QP060016	Quartier Kennedy	1 721	29.9		29.3	INT	40.9	48.8	DYN	2.7	737	95.0
60 Oise - CC des Pays d'Oise et d'Halatte	QP060012	Les Terniers	1 354	32.5	79.3	41.0	PET	37.4	40.2	DEC	5.2	545	95.0
62 Pas-de-Calais - CU d'Arras	QP062060	Quatre As	937	22.1	95.9	49.2	INT	46.3	49.7	DYN	4.7	501	95.0
	QP062061	Arras Ouest	6 750	26.5	79.8	52.9	INT	36.0	42.1	DEC	4.7	2 991	93.2
	QP062062	Saint Michel Goudemand	1 342	22.9		53.6	INT	43.8	46.0	DYN	7.7	694	95.0
	QP062063	Cheminots Jean Jaurès	1 389	26.1		37.7	INT	41.9	56.3	DYN	6.3	349	65.4
	QP062064	Nouvelles Résidences	1 993	22.1	97.5	44.1	INT	39.0	44.8	DEC	2.2	984	95.0
62 Pas-de-Calais - CA des Deux Baies en Montreuillois	QP062059	Quartier De La Renaissance	973	24.7	95.1	42.2	PET	35.9	54.8	DEC	5.9	366	80.6
62 Pas-de-Calais - CA du Pays de Saint-Omer	QP062036	Saint-Exupéry - Léon Blum	3 126	25.0		60.0	PET	28.0	43.3	IND	8.4	1 228	82.9
	QP062037	Quai Du commerce -	1 694	16.2		40.9	PET	47.7	47.3	IND	15.3	516	57.5
	QP062058	Centre Historique	1 640	21.2		42.4	PET	41.0	49.6	IND	9.1	238	26.5
62 Pas-de-Calais - CA de Béthune-Bruay, Artois-Lys Romane	QP062004	Centre Ville	2 333	24.7	92.4	45.3	PET	31.7	47.4	IND	15.8	572	53.1
	QP062005	Quartier Des Cité	2 224	19.6		40.8	PET	30.8	48.8	IND	2.6	923	91.6
	QP062006	Quartier Rimbart	919	29.3		37.7	PET	36.0	56.7	IND	11.0	243	61.0
	QP062007	Quartier Du Regain	2 022	19.2	88.6	36.4	PET	33.1	51.6	IND	1.5	926	93.7
	QP062008	Quartier Du Mont Liébaut	3 039	20.8	90.8	49.3	PET	36.0	41.8	IND	6.6	1 170	77.7
	QP062009	Quartier De La Rue De Lille	3 441	22.4	81.7	40.3	PET	43.9	47.9	IND	15.8	547	34.1
	QP062010	Renaissance	1 067	23.0		41.2	PET	36.5	53.0	IND	2.3	347	68.3
	QP062011	Le Centre	5 055	21.5	91	46.7	PET	36.3	49.0	DYN	11.4	1 989	83.1
	QP062012	Terrasses Basly	1 726	20.3		43.2	PET	32.2	48.4	IND	2.7	642	88.4
	QP062013	Coteau Du Stade Parc	1 553	20.6		37.8	PET	39.7	49.9	IND	4.4	669	86.8
	QP062014	Quartier Des Cités 6 Et 30	1 751	25.9		50.9	PET	29.0	46.7	IND	0.0	751	94.4
	QP062015	Quartier Provinces -	963	21.3	89.3	45.1	PET	31.5	42.5	IND	10.0	427	86.0
	QP062016	Quartier Saint-Elie	1 396	26.0		33.4	PET	36.7	53.3	DYN	0.4	448	76.8
	QP062017	Le Haut D'Houdain	2 649	25.2	91.7	43.3	PET	32.8	50.1	IND	0.6	1 001	90.9
	QP062018	Terre-Noeue	1 590	23.7		40.7	PET	34.9	54.0	IND	6.2	637	91.1
	QP062057	Ville Centre	2 797	23.1	86.1	45.6	PET	40.2	52.2	IND	3.1	302	25.0
	62 Pas-de-Calais - CA Grand Calais Terres et Mers	QP062055	Fort Nieulay - Cailloux - Saint-Pierre	4 733	24.9	85.1	49.3	PET	26.7	42.1	IND	8.9	1 244
QP062056		Beau Marais	7 963	26.2	74.4	61.4	PET	19.4	35.1	IND	10.7	3 683	91.3
62 Pas-de-Calais - CA d'Hénin-Carvin	QP062003	Plantigeons - Fosse 4	1 489	19.7	84.9	36.0	PET	38.6	50.8	DYN	2.7	578	94.7
	QP062038	Du Village Au Moulin	1 026	20.8	89.9	34.6	PET	40.0	46.9	DEC	3.0	257	67.3
	QP062039	Rotois - Saint Roch	1 185	27.9		51.4	PET	30.4	48.1	DEC	5.5	438	88.0
	QP062041	Macé - Darcy	1 835	22.2	88.8	40.8	PET	26.6	46.8	DEC	5.5	611	78.4

Typologie cadre de vie	Collèges publics<300m	Collèges publics REP<300m	Collèges publics REP+ <300m	Cités éducatives	Emplois francs	Cités emplois	ZFU	NPNRU avec intérêt N/R	QRR	Code géographique	Libellé du quartier	Libellé du département et de l'EPCI
										32	Hauts-de-France	
										32	Ensemble QPV	
GDE					27					QP060004	Les Rochers L'Obier	60 Oise - CA Creil Sud Oise
PET	1	1			20					QP060005	Belle Vue Belle Visée	
PET	1				20					QP060015	Liancourt	60 Oise - CC du Liancourtois
PUU	1				31					QP060014	Les Sables	60 Oise - CC du Clermontois
PUU	1	1			35			QIR		QP060013	Quartier De La Nacre	60 Oise - CC des Sablons
PUU					29			QIR		QP060017	Beauséjour	60 Oise - CC du Pays Noyonnais
PUU	1	1			12					QP060018	Mont Siméon	
PUU					36					QP060016	Quartier Kennedy	60 Oise - CC du Pays de Valois
PUU	1				22			QIR		QP060012	Les Terriers	60 Oise - CC des Pays d'Oise et d'Halatte
PUU	1				16	1				QP062060	Quatre As	62 Pas-de-Calais - CU d'Arras
PUU	1	1		1	101	1				QP062061	Arras Ouest	
PUU					19	1				QP062062	Saint Michel Goudemand	
PET				1	12	1				QP062063	Cheminots Jean Jaurès	
PUU	1				34	1		QIR		QP062064	Nouvelles Résidences	
PUU	1	1			13					QP062059	Quartier De La Renaissance	62 Pas-de-Calais - CA des Deux Baies en Montreuillois
PUU					55	1				QP062036	Saint-Exupéry - Léon Blum	62 Pas-de-Calais - CA du Pays de Saint-Omer
ANC					44	1		QIR		QP062037	Quai Du commerce -	
PET					29	1				QP062058	Centre Historique	
PET	1	1			25					QP062004	Centre Ville	62 Pas-de-Calais - CA de Bethune-Bruay, Artois-Lys Romane
PET					25					QP062005	Quartier Des Cité	
PET					14					QP062006	Quartier Rimbart	
PET	1				28					QP062007	Quartier Du Regain	
GDE	1	1			36			QIR		QP062008	Quartier Du Mont Liébaut	
ANC	1				53					QP062009	Quartier De La Rue De Lille	
PET					15					QP062010	Renaissance	
PET	3	2			68			QIR		QP062011	Le Centre	
PET					19					QP062012	Terrasses Basly	
PET					28					QP062013	Coteau Du Stade Parc	
PET					28					QP062014	Quartier Des Cités 6 Et 30	
BAN	1	1			6					QP062015	Quartier Provinces -	
PET					19					QP062016	Quartier Saint-Elie	
PET	1				37					QP062017	Le Haut D'Houdain	
PET					25					QP062018	Terre-Noeue	
PET	1	1			42					QP062057	Ville Centre	
PUU	1		1	1	59	1		QIN	QRR	QP062055	Fort Nieulay - Cailloux - Saint-Pierre	62 Pas-de-Calais - CA Grand Calais Terres et Mers
PUU	2		2	1	106	1	ZFU	QIN	QRR	QP062056	Beau Marais	
PET	1				28					QP062003	Plantigeons - Fosse 4	62 Pas-de-Calais - CA d'Hénin-Carvin
PET	1	1			12					QP062038	Du Village Au Moulin	
PET					11		ZFU			QP062039	Rotois - Saint Roch	
PET	1	1			35		ZFU			QP062041	Macé - Darcy	

Libellé du département et de l'EPCI	Code géographique	Libellé du quartier	Population	Jeunes de 0 à 14 ans	Réussite au brevet	Taux de pauvreté	Typologie cohésion sociale	Taux d'emploi femmes	Taux d'emploi hommes	Typologie emploi	Taux de vacance	Nombre de logements sociaux	Logements sociaux
	32	Hauts-de-France	6 004 108	19.5	89.3	18.0		55.4	62.9		7.9	572 068	21.4
	32	Ensemble QPV	653 409	24.9	86	46.6		34.3	45.5		7.9	199 380	80.1
62 Pas-de-Calais - CA d'Hénin-Carvin	QP062042	Ponchelet - Kennedy	1 013	26.9		53.1	PET	29.5	42.8	DYN	4.8	277	63.7
	QP062043	La Plaine Du 7	1 869	25.7		47.1	PET	30.4	43.8	DEC	1.0	582	78.8
	QP062044	Zac Des Deux Villes	1 953	27.2	79.8	50.6	PET	27.3	34.8	DEC	4.2	867	NA
62 Pas-de-Calais - CA de Lens - Liévin	QP062045	Quartier Du Maroc - La Canche	2 410	22.0		42.3	PET	28.7	44.1	DEC	3.4	1 098	91.4
	QP062046	Nouméa	1 254	25.1		44.5	PET	34.2	53.8	DEC	0.0	506	95.0
	QP062047	Languedoc - Cité 10	1 372	26.2		45.8	PET	29.7	55.4	DEC	0.3	464	89.1
	QP062048	Quartier De La Haute Voie	1 534	22.0		39.7	PET	30.9	43.8	DEC	2.1	560	75.4
	QP062002	Camus	1 515	23.4		35.7	PET	37.6	52.2	DYN	0.0	595	95.0
	QP062019	République - Cité 4	4 414	25.8	92.6	49.7	PET	20.1	39.1	DEC	16.5	1 749	80.0
	QP062020	Cité Des Brebis	1 878	23.0	80.4	46.4	PET	32.0	49.0	DEC	7.0	835	91.4
	QP062021	Cité Du Transvaal - Centre	1 684	22.0		44.5	PET	35.1	47.0	DEC	2.3	716	88.7
	QP062022	Cité 5 - Cité 11	3 517	25.7		36.7	PET	32.2	52.8	DYN	0.9	1 309	91.2
	QP062023	Cité Bellevue	2 067	22.9		42.4	PET	28.4	48.7	DEC	4.0	790	90.6
	QP062024	Cité 12-14	2 158	19.0	92.1	43.5	PET	28.5	42.7	DEC	18.3	771	71.8
	QP062025	Grande Résidence	4 246	25.0		51.6	PET	30.6	38.5	DEC	10.4	2 063	86.9
	QP062026	Cité 2	1 516	29.8		47.6	DEF	35.5	36.8	DYN	15.6	387	72.4
	QP062027	Sellier Cité 4	1 365	20.7		51.0	DEF	24.2	33.2	DEC	19.4	716	95.0
	QP062028	Calonne - Marichelles	6 792	22.2	92.1	44.9	PET	27.5	47.5	DEC	4.9	2 536	80.9
	QP062029	Les Hauts De Liévin	5 029	23.7		38.4	DEF	29.3	49.3	DEC	5.0	1 737	84.7
	QP062030	Blum - Salengro - 109	2 027	24.9	79.1	47.4	PET	31.1	37.3	DEC	5.2	812	94.3
	QP062031	3 Cités	1 125	24.9		37.9	PET	30.0	52.8	DEC	0.0	453	95.0
	QP062032	Cité 10	1 529	21.2	98.5	43.5	PET	33.7	56.7	DYN	1.8	555	81.4
	QP062033	Les Blanches Laines Fosse 11 12 13	3 908	26.0		45.9	DEF	29.0	47.6	DEC	9.9	1 253	74.8
	QP062034	Quartier du 3/15	1 309	27.4		50.0	PET	25.5	45.2	DEC	6.0	417	86.2
	QP062035	Cité Des Taberneaux	2 288	26.8		34.3	PET	35.0	52.9	DYN	0.5	685	77.5
62 Pas-de-Calais - CC de la Terre des Deux Caps	QP062001	Quartier Du Mieux-Etre	1 082	22.9		34.5	PET	41.0	57.8	DYN	1.0	180	47.6
62 Pas-de-Calais - CA du Boulonnais	QP062049	Damrémont	1 718	24.8		42.7	INT	40.6	46.9	DYN	6.2	747	88.1
	QP062050	Centre Ville	1 299	16.0		40.4	INT	39.7	45.6	IND	22.8	260	25.7
	QP062051	Chemin Vert - Beaufort	7 454	26.8	91.2	49.2	PET	25.7	36.7	IND	8.0	2 928	83.7
	QP062052	Hennville - Montplaisir	1 424	21.9		40.5	PET	41.5	52.5	DEC	4.0	453	63.0
	QP062053	Quartier Tour Du Renard	986	24.8	92.4	38.1	PET	47.2	60.2	IND	24.8	475	76.3
	QP062054	Quartier Des Résidences	2 049	24.7	86.3	49.8	PET	29.3	42.4	IND	3.6	893	95.0
80 Somme - CA de la Baie de Somme	QP080007	Soleil Levant	1 874	27.3		54.8	INT	30.0	35.5	IND	2.1	800	95.0
	QP080008	L'Espérance	3 304	23.0	90.4	47.1	INT	30.4	32.4	DEC	3.7	1 357	86.5
	QP080009	Les Argillières	985	23.3		35.5	PET	39.3	40.4	DEC	0.9	339	82.5
80 Somme - CA Amiens Métropole	QP080001	Étouvie	7 101	29.7	76.3	58.1	PET	31.4	39.1	IND	7.4	2 738	95.0
	QP080002	Pierre Rollin	2 520	27.6		47.4	INT	44.6	54.1	DYN	5.2	1 109	95.0
	QP080003	Amiens Nord	14 910	27.1	87.8	53.4	SEG	31.2	39.5	IND	10.0	5 588	87.6
	QP080004	Marcel Paul Salamandre	1 198	26.7		44.3	SEG	37.4	41.8	IND	10.9	320	84.7
	QP080005	Condorcet Philéas Lebesgue	2 659	25.4		47.1	INT	40.7	39.9	DYN	6.9	1 295	95.0
	QP080006	Les Parcheminiers	1 891	13.3		39.0	INT	21.6	49.7	IND	13.2	562	54.9

Typologie d'adresse de vie	Collèges publics<300m	Collèges publics REP<300m	Collèges publics REP+ <300m	Cités éducatives	Emplois francs	Cités emplois	ZFU	NPNRU avec intérêt N/R	QRR	Code géographique	Libellé du quartier	Libellé du département et de l'EPCI
										32	Hauts-de-France	
										32	Ensemble QPV	
PET					11					QP062042	Ponchelet - Kennedy	62 Pas-de-Calais - CA d'Henin-Carvin
PET					14					QP062043	La Plaine Du 7	
BAN	1				11		ZFU	QIR		QP062044	Zac Des Deux Villes	
PET					29					QP062045	Quartier Du Maroc - La Canche	62 Pas-de-Calais - CA de Lens - Liévin
PET					12		ZFU			QP062046	Nouméa	
PET					11					QP062047	Languedoc - Cité 10	
PET					18					QP062048	Quartier De La Haute Voie	
PET					16					QP062002	Camus	
PET	1		1	1	45			QIR		QP062019	République - Cité 4	
PET	1	1			30					QP062020	Cité Des Brebis	
PET					29					QP062021	Cité Du Transvaal - Centre	
PET					49					QP062022	Cité 5 - Cité 11	
PET					29					QP062023	Cité Bellevue	
PET	1		1	1	28			QIN		QP062024	Cité 12-14	
GDE				1	48					QP062025	Grande Résidence	
PET					22					QP062026	Cité 2	
GDE					9					QP062027	Sellier Cité 4	
PET	1	1		1	87			QIR		QP062028	Calonne - Manichelles	
PET				1	67					QP062029	Les Hauts De Liévin	
PET	1	1		1	24					QP062030	Blum - Salengro - 109	
PET					18					QP062031	3 Cités	
PET	1	1			24					QP062032	Cité 10	
PET					43					QP062033	Les Blanches Laines Fosse 11 12 13	
PET					15					QP062034	Quartier du 3/15	
PET					23					QP062035	Cité Des Taberneaux	
PUU					8					QP062001	Quartier Du Mieux-Etre	62 Pas-de-Calais - CC de la Terre des Deux Caps
PUU				1	25					QP062049	Damrémont	62 Pas-de-Calais - CA du Boulonnais
ANC				1	28					QP062050	Centre Ville	
PUU	1		1	1	92			QIN		QP062051	Chemin Vert - Beaurepaire	
PUU					24					QP062052	Henriville - Montplaisir	
PUU	1				19			QIR		QP062053	Quartier Tour Du Renard	
PUU	1	1			35					QP062054	Quartier Des Résidences	
PUU					30			QIR		QP080007	Soleil Levant	80 Somme - CA de la Baie de Somme
PUU	1	1			48					QP080008	L'Espérance	
PET					14					QP080009	Les Argillières	
GDE	1		1		96	1		QIN		QP080001	Étouvie	80 Somme - CA Amiens Métropole
GDE					43	1		QIR		QP080002	Pierre Rollin	
GDE	3		2	1	173	1	ZFU	QIN		QP080003	Amiens Nord	
GDE					9	1				QP080004	Marcel Paul Salamandre	
GDE					42	1				QP080005	Condorcet Philéas Lebesgue	
GDE					16	1				QP080006	Les Parcheminiers	



A map of the Île-de-France region in France, rendered in shades of green. The map shows the outline of the region and is divided into numerous irregular polygons representing administrative districts. A central area, corresponding to the Paris metropolitan area, is highlighted in a darker shade of green. The text 'Île-de-France' is centered over this darker area in white.

Île-de-France

Libellé du département et de l'EPCI	Code géographique	Libellé du quartier	Population	Jeunes de 0 à 14 ans	Réussite au brevet	Taux de pauvreté	Typologie cohésion sociale	Taux d'emploi femmes	Taux d'emploi hommes	Typologie emploi	Taux de vacance	Nombre de logements sociaux	Logements sociaux
	11	Île-de-France	12 213 447	19.5	88.7	15.6		64.2	69.5		6.8	1 236 235	19.3
	11	Ensemble QPV	1 570 338	24.8	85.2	37.8		48.8	58.0		5.2	401 915	66.9
75 Paris	QP075001	Bédier - Boutroux	2 145	11.8		31.1	INT	50.7	62.9	DYN	3.3	1 158	95
	QP075002	Chaufourniers	2 021	14.6	87.9	26.3	INT	59.6	58.7	DYN	13.4	735	63.9
	QP075003	Villa d'Este	2 365	15.7	83	35.2	SEG	56.1	66.9	DEC	4.3		
	QP075004	Kellermann - Paul Bourget	1 990	13.2	86.7	35.5	INT	54.8	61.7	DYN	5.2	720	74
	QP075005	Jeanne D'Arc - Clisson	530	13.7	87		INT	77.3	72.3	DYN	0.7	196	72.7
	QP075006	Oudiné - Chevaleret	1 340	21.2	82.5	32.8	INT	49.1	47.2	DYN	2.5	401	68.3
	QP075007	Didot - Porte de Vanves	3 020	17.9	83.9	34	INT	50.0	56.8	DYN	6.9	1 719	95
	QP075008	Porte Saint-Ouen - Pouchet	3 321	19.7		38	INT	51.1	51.7	DYN	4.2	1 507	95
	QP075009	Blémont	2 260	16.0	78.7	32	INT	61.8	58.1	DYN	2.5	810	69.8
	QP075010	Porte Montmartre	14 991	16.6	90.4	34.8	INT	53.7	52.5	DYN	4.2	5 452	84.2
	QP075011	La Chapelle - Evangile	7 711	24.0	66.7	31	INT	60.2	61.1	DYN	5.0	1 146	46
	QP075012	Goutte D'Or	12 251	14.6	89.1	34.8	INT	60.2	65.3	DYN	9.1	2 006	33.3
	QP075013	Porte De La Chapelle	4 708	21.9		40	INT	49.2	51.2	DYN	5.7	1 732	92.6
	QP075014	Stalingrad Riquet	13 888	17.4	81.4	37.4	INT	49.8	56.8	DYN	5.9	3 697	72.7
	QP075015	Michelet - Alphonse Karr	13 650	17.4	79.6	33.3	INT	54.5	57.4	DYN	4.8	4 106	66.8
	QP075016	Danube - Solidarité	8 337	18.2	81.5	35.1	INT	56.7	54.0	DYN	7.2	3 170	83.3
	QP075017	Algérie	1 113	10.0		35.7	INT	50.5	59.9	DEC	6.1	573	95
	QP075018	Compans - Pelleport	1 508	15.1	89.9	33.3	INT	52.7	60.7	DYN	7.3	528	80.5
	QP075019	Les Portes Du Vingtième	19 276	19.9	82.7	34.3	INT	52.6	54.3	DYN	3.8	7 044	95
	QP075020	Grand Belleville	26 556	15.0	87.8	31.1	INT	61.6	61.7	DYN	8.2	4 738	37.8
77 Seine-et-Marne - CC Les Portes Briardes Entre Villes et Forêts	QP077018	Anne Franck	2 016	28.2		25.4	INT	58.6	60.1	DYN	2.1	681	95
77 Seine-et-Marne - CC Pays de Nemours	QP077020	Mont Saint Martin	3 245	27.2		40	PET	43.7	48.0	IND	3.8	1 343	95
77 Seine-et-Marne - CC du Provenois	QP077017	Champbenoist	2 858	28.5	79.3	48.2	SEG	35.7	48.3	DEC	9.0	1 006	91.6
77 Seine-et-Marne - CA Roissy Pays de France	QP077021	Quartier République Vilvaudé	1 603	27.5		31.5	INT	55.6	67.4	DYN	6.3	303	62.1
77 Seine-et-Marne - CA Paris - Vallée de la Marne	QP077001	La Renardière	1 805	26.1	88.8	39.5	SEG	47.3	56.0	DYN	1.2	444	70.1
	QP077002	La Grande Prairie	2 165	30.9		34.5	INT	45.7	56.8	DYN	4.7	200	32.1
	QP077003	Schweitzer - Laennec	844	28.8		39.6	PET	46.8	65.4	DEC	2.4	289	95
	QP077005	Les Deux Parcs-Luzard	3 472	28.0	70.7	35	SEG	49.8	55.1	DYN	2.4	1 187	87.7
	QP077006	L'Arche Guedon	2 557	27.1	89.9	31.5	INT	52.2	58.1	DYN	4.7	668	83.7
	QP077007	Le Mail	3 918	24.9		29.7	DEF	60.4	68.9	DYN	2.8	716	51.8
77 Seine-et-Marne - CA Grand Paris Sud Seine Essonne Sénart	QP077022	Lugny Maronniers	3 753	29.9	93	31.7	INT	54.8	65.2	DYN	5.1	1 143	73.9
	QP077023	Centre Ville - Quartier De L'Europe	3 131	31.5		30.1	SEG	51.8	66.9	DYN	4.5	809	74.2
	QP077024	Droits De L'Homme	1 137	30.4	92.5	30.4	INT	57.4	55.2	DYN	5.0	202	55.3
77 Seine-et-Marne - CA du Pays de Meaux	QP077013	Beauval Dunant	12 785	27.8	93.4	39.9	SEG	46.9	52.3	DYN	5.5	4 619	91.1
77 Seine-et-Marne - CA du Pays de Fontainebleau	QP077015	Les Fougères	1 583	27.5		43.7	SEG	48.2	56.6	DYN	14.6	91	19.2
77 Seine-et-Marne - CA Coulommiers Pays de Brie	QP077016	Résidence Montmirail	1 126	25.1		36.3	SEG	50.3	63.2	DYN	8.7	337	71.2
	QP077019	Les Templiers	2 967	27.2		39.3	INT	46.8	53.6	DYN	2.6	1 199	95
77 Seine-et-Marne - CA Melun Val de Seine	QP077008	La Plaine De Lys - Bernard De Poret	8 393	28.2	83.9	36.6	DEF	44.6	57.6	DYN	5.0	2 548	79.3

Typologie cadre de vie	Collèges publics<300m	Collèges publics REP<300m	Collèges publics REP+ <300m	Cités éducatives	Emplois francs	Cités emplois	NPNRU avec intérêt	ZFU	N/R	QRR	Code géographique	Libellé du quartier	Libellé du département et de l'EPCI
											11	Île-de-France	
											11	Ensemble QPV	
GDE					13					QIR	QP075001	Bédier - Boutroux	75 Paris
GDE	1				8						QP075002	Chaufourniers	
GDE	1	1			7						QP075003	Villa d'Este	
GDE	1	1			5						QP075004	Kellermann - Paul Bourget	
GDE	1				4						QP075005	Jeanne D'Arc - Clisson	
GDE	1				5				QIR		QP075006	Oudiné - Chevaleret	
GDE	1	1			15						QP075007	Didot - Porte de Vanves	
GDE					70						QP075008	Porte Saint-Ouen - Pouchet	
GDE	1		1		15						QP075009	Blémont	
GDE	3	3			91				QIR		QP075010	Porte Montmartre	
GDE	1	1			46						QP075011	La Chapelle - Evangile	
GDE	3	1	1		68				QIR	QRR	QP075012	Goutte D'Or	
GDE					38				QIR		QP075013	Porte De La Chapelle	
GDE	2	1		1	70				QIR		QP075014	Stalingrad Riquet	
GDE	2	2		1	57						QP075015	Michelet - Alphonse Karr	
GDE	3		1		51						QP075016	Danube - Solidarité	
GDE					5						QP075017	Algérie	
GDE	1	1			11						QP075018	Compans - Pelleport	
GDE	8	4		1	113				QIN		QP075019	Les Portes Du Vingtième	
GDE	7	4	1		142						QP075020	Grand Belleville	
BAN					19						QP077018	Anne Franck	77 Seine-et-Marne - CC Les Portes Briardes Entre Villes et Forêts
PUU					29						QP077020	Mont Saint Martin	77 Seine-et-Marne - CC Pays de Nemours
PUU	2	2			14						QP077017	Champbenoist	77 Seine-et-Marne - CC du Provinois
BAN					28	1					QP077021	Quartier République Vilvaudé	77 Seine-et-Marne - CA Roissy Pays de France
BAN	1				25						QP077001	La Renardière	77 Seine-et-Marne - CA Paris - Vallée de la Marne
GDE					24						QP077002	La Grande Prairie	
BAN					6						QP077003	Schweitzer - Laennec	
BAN	1	1			26				QIR	QRR	QP077005	Les Deux Parcs-Luzard	
BAN	1				16				QIR	QRR	QP077006	L'Arche Guedon	
BAN					26					QRR	QP077007	Le Mail	
BAN	2	1			43	1			QIR		QP077022	Lugny Maronniers	77 Seine-et-Marne - CA Grand Paris Sud Seine Essonne Sénart
BAN					27	1			QIR		QP077023	Centre Ville - Quartier De L'Europe	
BAN	1				13	1					QP077024	Droits De L'Homme	
PUU	2	1	1	1	74	1	ZFU		QIN		QP077013	Beauval Dunant	77 Seine-et-Marne - CA du Pays de Meaux
GDE					8						QP077015	Les Fougères	77 Seine-et-Marne - CA du Pays de Fontainebleau
PUU					18						QP077016	Résidence Montmirail	77 Seine-et-Marne - CA Coulommiers Pays de Brie
PUU					19						QP077019	Les Templiers	
BAN	2	2			63	1					QP077008	La Plaine De Lys - Bernard De Poret	77 Seine-et-Marne - CA Melun Val de Seine

Libellé du département et de l'EPCI	Code géographique	Libellé du quartier	Population	Jeunes de 0 à 14 ans	Réussite au brevet	Taux de pauvreté	Typologie cohésion sociale	Taux d'emploi femmes	Taux d'emploi hommes	Typologie emploi	Taux de vacance	Nombre de logements sociaux	Logements sociaux
	11	Île-de-France	12 213 447	19.5	88.7	15.6		64.2	69.5		6.8	1 236 235	19.3
	11	Ensemble QPV	1 570 338	24.8	85.2	37.8		48.8	58.0		5.2	401 915	66.9
77 Seine-et-Marne - CA Melun Val de Seine	QP077009	Les Courtilleraie - Le Circé	6 858	30.1	87.3	35.1	SEG	51.8	56.4	DYN	4.2	1 815	80.0
	QP077010	Plateau De Corbeil - Plein-ciel	8 337	29.3	85.4	42.1	DEF	42.6	54.8	DYN	4.5	2 785	92.1
	QP077011	Les Mezereaux	2 516	30.3		40	SEG	45.0	59.8	DEC	4.0	810	90.0
	QP077012	L'Almont	5 139	29.6	87.6	32.9	PET	47.7	57.7	DYN	3.7	1 647	81.2
77 Seine-et-Marne - CC Pays de Montereau	QP077014	Surville	6 885	31.9	77.4	56.9	SEG	20.9	41.7	IND	9.2	2 257	94.0
77 Seine-et-Marne - CA Marne et Gondoire	QP077004	Orly Parc	1 665	29.0	83.7	31.6	SEG	40.4	55.3	DYN	1.1	535	95.0
78 Yvelines - CA Saint Germain Boucles de Seine	QP078014	Alouettes	1 625	24.4		27.2	INT	49.7	57.2	DYN	2.5	687	92.7
	QP078015	Plateau	8 735	26.5	73	29	SEG	48.2	61.9	DYN	2.8	2 478	78.2
	QP078016	Vieux Pays	665	23.0	91.5		INT	53.8	59.1	DYN	7.9	61	22.5
78 Yvelines - CA de Saint Quentin en Yvelines	QP078004	Petits Prés Sept Mares	3 104	22.5	87.5	28.8	INT	57.2	60.4	DYN	8.2	921	65.4
	QP078005	Pont Du Routoir 2	3 160	23.1		29.5	INT	49.5	60.2	DYN	1.9	1 202	95.0
	QP078006	Merisiers-Plaine	17 726	28.7	77.2	30.9	DEF	50.1	61.7	DYN	4.7	5 177	79.3
	QP078007	Jean Macé	2 420	24.7		33	DEF	54.5	70.1	DYN	2.1	688	91.0
	QP078008	Bois De L'Etang	4 258	25.7		34.3	DEF	55.9	62.6	DYN	1.8	1 287	87.3
	QP078017	Valibout	3 180	28.5		38.3	SEG	50.2	59.4	IND	5.1	1 077	95.0
	QP078018	Fiches	1 647	27.8	85.2	29.8	INT	48.2	62.2	DYN	4.8	497	85.6
78 Yvelines - CU Grand Paris Seine et Oise	QP078001	Val Fourré	19 940	26.3	85.8	44.3	SEG	34.0	51.1	IND	3.2	5 071	78.8
	QP078002	Merisiers Plaisances	2 534	29.0	80.9	42.4	SEG	43.6	51.6	DYN	3.9	848	95.0
	QP078003	Domaine De La Vallée	1 176	35.5	89.4	45.1	SEG	45.1	58.1	IND	7.0	382	95.0
	QP078009	Oiseaux	1 643	29.0		36.7	SEG	49.1	69.5	DYN	1.4	686	95.0
	QP078010	Fleurs	2 510	30.3	78.7	42.1	SEG	51.2	51.8	DYN	3.5	858	95.0
	QP078011	Noe-Feucherets	5 772	29.1	78	37.1	SEG	46.6	56.6	IND	7.0	1 477	93.9
	QP078012	Cité Du Parc	2 482	24.5		33.4	SEG	46.3	64.3	IND	6.6	707	82.2
	QP078013	Centre-Sud	3 720	29.7	84.2	41.6	SEG	43.1	61.7	DYN	6.8	1 154	91.1
	QP078019	Beauregard	5 685	23.8	94	31.9	SEG	46.8	64.2	DYN	4.2	1 903	87.3
	QP078020	Saint Exupéry	1 844	34.1		33.2	INT	56.0	61.5	DYN	1.9	565	95.0
	QP078021	Cinq Quartiers	10 434	26.1	77.6	37	DEF	42.3	54.6	IND	5.5	3 219	90.4
	QP078022	Cité Renault	2 297	28.4		25.7	DEF	42.0	58.2	DYN	7.4	414	61.5
91 Essonne - CA Etampois Sud Essonne	QP091037	Plateau De Guinette	2 472	27.3	83.9	38	SEG	52.0	52.7	DEC	7.1	698	85.4
	QP091038	La Croix De Vernailles	1 629	33.1		48.5	SEG	38.9	56.8	DEC	3.0	334	71.5
91 Essonne - CA Communauté Paris-Saclay	QP091006	Quartier Ouest	5 457	24.3	82.4	34.3	INT	51.3	53.2	DYN	4.6	1 670	95.0
	QP091014	Bel Air - Rodeade	2 248	30.7	98.4	37.5	INT	47.1	61.6	DYN	3.6	892	95.0
	QP091015	Bièvre Poterne - Zola	2 332	25.4	83.8	36.3	INT	49.9	63.9	DYN	2.0	890	95.0
	QP091039	Opéra	3 586	23.8	74.6	34	INT	57.6	61.6	DYN	3.7	1 429	91.4
91 Essonne - CA Coeur d'Essonne Agglomération	QP091001	Le Bois Des Roches	1 112	30.3		31.8	INT	59.2	73.1	DYN	3.4	286	80.3
	QP091007	Les Ardrets	1 527	29.4	88.4	36.9	PET	54.8	60.7	DYN	6.3	479	95.0
	QP091008	Les Aunettes	1 364	26.0		36.4	SEG	52.5	66.8	DYN	3.4	434	78.6
	QP091009	La Grange Aux Cerfs	1 204	22.8		36.8	INT	54.9	53.7	DYN	3.2	385	87.5
	QP091010	Les Aunettes	5 432	28.7	87.9	36.3	SEG	46.2	59.4	DYN	0.9	1 802	91.0
	QP091035	Quartier Sud	907	14.3	93.5	45	INT	45.3	42.9	DYN	3.3	112	49.6

Typologie d'adresse de vie	Collèges publics<300m	Collèges publics REP<300m	Collèges publics REP+ <300m	Cités éducatives	Emplois francs	Cités emplois	ZFU	NPNRU avec intérêt N/R	QRR	Code géographique	Libellé du quartier	Libellé du département et de l'EPCI
										11	Île-de-France	
										11	Ensemble QPV	
BAN	2	2			57	1				QP077009	Les Courtilleraie - Le Circé	77 Seine-et-Marne - CA Melun Val de Seine
BAN	2	1	1	1	62	1	ZFU	QIN		QP077010	Plateau De Corbeil - Plein-ciel	
BAN					10	1	ZFU			QP077011	Les Mezereaux	
BAN	1	1			42	1	ZFU			QP077012	L'Almont	
PUU	1		1		46		ZFU	QIN		QP077014	Surville	77 Seine-et-Marne - CC Pays de Montereau
BAN	1				17					QP077004	Orly Parc	77 Seine-et-Marne - CA Marne et Gondoire
BAN					8	1				QP078014	Alouettes	78 Yvelines - CA Saint Germain Boucles de Seine
BAN	1	1			63	1	ZFU	QIN		QP078015	Plateau	
BAN	1	1			5	1				QP078016	Vieux Pays	
BAN	1				24	1				QP078004	Petits Prés Sept Mares	78 Yvelines - CA de Saint Quentin en Yvelines
BAN					28	1				QP078005	Pont Du Routoir 2	
BAN	3	2	1	1	180	1	ZFU	QIN	QRR	QP078006	Merisiers- Plaine	
BAN					21	1				QP078007	Jean Macé	
BAN					29	1		QIR		QP078008	Bois De L'Etang	
BAN					32	1		QIR		QP078017	Valibout	
BAN	1				19	1				QP078018	Fiches	
BAN	5		5	1	150		ZFU	QIN		QP078001	Val Fourré	78 Yvelines - CU Grand Paris Seine et Oise
BAN	1	1			19					QP078002	Merisiers Plaisances	
BAN	1				8					QP078003	Domaine De La Vallée	
BAN					22					QP078009	Oiseaux	
BAN	1	1			26					QP078010	Fleurs	
BAN	2	1	1	1	45			QIR		QP078011	Noe- Feucherets	
BAN					19					QP078012	Cité Du Parc	
BAN	1	1			26			QIR		QP078013	Centre-Sud	
BAN	2		1	1	62					QP078019	Beauregard	
BAN				1	8					QP078020	Saint Exupéry	
BAN	1		1	1	76	1	ZFU	QIN	QRR	QP078021	Cinq Quartiers	
BAN					13	1	ZFU		QRR	QP078022	Cité Renault	
PUU	1	1			25			QIR		QP091037	Plateau De Guinette	91 Essonne - CA Etampois Sud Essonne
PUU					11					QP091038	La Croix De Vernailles	
BAN	1	1			52					QP091006	Quartier Ouest	91 Essonne - CA Communauté Paris- Saclay
BAN	1				17			QIR		QP091014	Bel Air - Rocade	
BAN	1				24					QP091015	Bièvre Poterne - Zola	
BAN	1	1			36					QP091039	Opéra	
BAN					7					QP091001	Le Bois Des Roches	91 Essonne - CA Coeur d'Essonne Agglomération
BAN	1				15					QP091007	Les Ardrets	
BAN					14					QP091008	Les Aunettes	
BAN					11					QP091009	La Grange Aux Cerfs	
BAN	2	2			60					QP091010	Les Aunettes	
PET	2				9					QP091035	Quartier Sud	

Libellé du département et de l'EPCI	Code géographique	Libellé du quartier	Population	Jeunes de 0 à 14 ans	Réussite au brevet	Taux de pauvreté	Typologie cohésion sociale	Taux d'emploi femmes	Taux d'emploi hommes	Typologie emploi	Taux de vacance	Nombre de logements sociaux	Logements sociaux
	11	Île-de-France	12 213 447	19.5	88.7	15.6		64.2	69.5		6.8	1 236 235	19.3
	11	Ensemble QPV	1 570 338	24.8	85.2	37.8		48.8	58.0		5.2	401 915	66.9
91 Essonne - CA Coeur d'Essonne Agglomération	QP091036	Le Tiec	1 417	32.7		40.6	SEG	52.7	60.9	DYN	2.9	487	95.0
91 Essonne - CA Val d'Yerres Val de Seine	QP091011	Les Hautes Mardelles	2 502	31.4	90.8	36.1	SEG	49.9	55.3	DYN	3.4	814	95.0
	QP091012	Plaine - Cinéastes	6 590	29.6	85.7	30.9	DEF	50.4	56.9	DYN	3.2	1 817	85.6
	QP091013	Le Vieillet	1 385	27.3	91.1	38.0	PET	47.3	52.2	DYN	2.0	497	95.0
	QP091031	Les Bergeries	2 773	29.9	87	34.7	SEG	50.7	59.2	DYN	2.8	928	95.0
	QP091032	La Forêt	2 694	31.8		35.5	PET	49.0	59.5	DYN	4.2	885	95.0
	QP091033	La Croix Blanche	5 614	29.8	91.8	28.0	PET	53.8	61.3	DYN	3.1	1 832	82.3
	QP091034	La Prairie De L'Oly	3 433	27.1		30.4	SEG	50.7	56.5	DYN	4.6	1 073	85.6
91 Essonne - CA Grand Paris Sud Seine Essonne Sénart	QP091002	Les Tarterêts	5 582	25.3	84.8	46.7	SEG	44.1	60.1	DYN	2.1	1 482	85.3
	QP091003	Montconseil	7 068	30.9	86.1	35.5	DEF	52.1	64.5	DYN	5.4	1 609	59.3
	QP091004	La Nacelle	1 671	31.3	88.2	36.7	INT	42.3	62.1	DYN	4.1	540	91.2
	QP091005	Rive Droite	1 211	20.2		35.0	DEF	45.1	60.9	DYN	9.3	169	29.0
	QP091016	Le Canal	4 890	31.9		33.5	DEF	49.6	61.0	DYN	3.7	1 454	82.3
	QP091017	Pyramides - Bois Sauvage	12 854	26.5	82.4	33.6	DEF	45.5	58.7	DYN	6.7	2 524	55.1
	QP091018	Les Aunettes	2 757	27.8		31.0	DEF	49.1	62.4	DYN	4.1	844	73.9
	QP091019	Champier Du Coq	3 265	30.4		32.0	DEF	53.5	59.9	DYN	6.2	770	63.6
	QP091020	Petit Bourg	1 288	29.0		34.1	DEF	48.8	62.5	DYN	7.7	25	5.0
	QP091021	Le Parc Aux Lièvres	2 189	24.9	85.3	32.2	DEF	46.3	52.5	DYN	4.9	850	92.5
	QP091022	Les Passages	2 019	30.5		31.2	DEF	51.0	53.2	DYN	1.9	577	77.8
	QP091023	Les Epinettes	2 475	28.6	88.9	30.2	DEF	47.8	56.4	DYN	8.8	858	93.9
	QP091024	Champs Elysées	1 428	25.6	88.6	25.9	DEF	46.6	69.0	DYN	6.0	186	39.3
	QP091025	Le Plateau	5 435	29.4		37.8	INT	48.2	64.7	DYN	4.2	1 504	78.3
	QP091026	La Grande Borne - Le Plateau	16 459	29.0	79.5	41.4	DEF	44.5	50.8	DYN	6.0	4 639	83.8
	QP091027	Grigny 2	13 337	32.2	86.4	53.2	DEF	38.9	61.1	DYN	10.1	302	6.7
91 Essonne - Grand-Orly Seine Bièvre	QP091028	Le Noyer Renard	4 573	27.0		25.7	SEG	54.3	66.8	DYN	2.8	1 258	84.3
	QP091029	Clos Nollet	1 274	30.7	74.3	27.2	SEG	56.2	56.3	DYN	5.1	42	5.0
	QP091030	Grand Vaux	4 413	30.2	86.4	39.2	SEG	50.8	71.3	DYN	7.6	815	50.7
92 Hauts-de-Seine - Vallée Sud Grand Paris	QP092004	Noyer Doré	3 660	20.6		30.9	SEG	55.7	57.3	DYN	2.5	1 349	95.0
	QP092005	Cité Jardins	5 481	24.3	92.5	31.4	INT	56.3	63.3	DYN	6.2	2 591	95.0
	QP092008	Abbé Grégoire	1 728	25.3		35.8	INT	49.2	62.4	DYN	6.2	740	95.0
	QP092009	Tertres-Cuverons	3 305	24.6	87.1	20.5	INT	57.8	65.9	DYN	5.0	858	64.5
	QP092020	Cité Des Musiciens	1 460	28.8	94.7	26.8	INT	51.0	64.3	DYN	3.4	695	95.0
92 Hauts-de-Seine - Paris Ouest La Défense	QP092002	Université I	1 409	24.7		37.8	INT	50.5	54.2	DYN	7.1	582	95.0
	QP092003	Université II	3 165	22.9		32.4	INT	52.8	57.8	DYN	1.8	1 353	95.0
	QP092006	Chemin De L'île	5 020	23.7	81.4	36.8	INT	50.5	61.5	DYN	2.3	1 748	95.0
	QP092007	Le Parc	12 999	22.5	87.7	38.6	DEF	48.7	53.4	DYN	6.0	4 845	95.0
	QP092016	Petit Nanterre	6 892	22.2		36.9	INT	48.3	55.7	DYN	3.6	2 118	88.7
92 Hauts-de-Seine - Boucle Nord de Seine	QP092001	Bac D'Asnières - Beaujon	2 915	19.6	89.3	30.9	INT	52.3	61.5	DYN	9.8	788	58.7
	QP092010	Les Courtilles	3 944	24.7	92.8	30.1	DEF	46.8	57.0	DYN	4.3	1 325	89.4
	QP092011	Fossés Jean	6 451	22.7	86.7	28.8	INT	51.7	56.9	DYN	5.1	2 083	91.1

Typologie cadre de vie	Collèges publics <300m	Collèges publics REP <300m	Collèges publics REP+ <300m	Cités éducatives	Emplois francs	Cités emplois	ZFU	NPNRU avec intérêt N/R	QRR	Code géographique	Libellé du quartier	Libellé du département et de l'EPCI
										11	Île-de-France	
										11	Ensemble QPV	
BAN					18					QP091036	Le Tiec	91 Essonne - CA Coeur d'Essonne Agglomération
BAN	1				25	1		QIN		QP091011	Les Hautes Mardelles	91 Essonne - CA Val d'Yerres Val de Seine
BAN	1	1			47	1	ZFU	QIN		QP091012	Plaine - Cinéastes	
BAN	1				5	1				QP091013	Le Vieillet	
BAN	1				23	1				QP091031	Les Bergeries	
BAN					25	1				QP091032	La Forêt	
BAN	1	1			47	1		QIR		QP091033	La Croix Blanche	
BAN					30	1		QIR		QP091034	La Prairie De L'Oly	
BAN	1		1	1	82	1	ZFU	QIN	QRR	QP091002	Les Tarterêts	91 Essonne - CA Grand Paris Sud Seine Essonne Sénart
BAN	1		1	1	103	1				QP091003	Montconseil	
BAN	1	1		1	33	1				QP091004	La Nacelle	
GDE				1	17	1				QP091005	Rive Droite	
BAN				1	46	1		QIR		QP091016	Le Canal	
GDE	1		1	1	162	1	ZFU	QIN		QP091017	Pyramides - Bois Sauvage	
BAN					46	1				QP091018	Les Aunettes	
GDE					48	1				QP091019	Champier Du Coq	
GDE					15	1				QP091020	Petit Bourg	
BAN	2	1			23	1		QIN		QP091021	Le Parc Aux Lièvres	
BAN					26	1				QP091022	Les Passages	
BAN	1	1			34	1				QP091023	Les Epinettes	
BAN	1				12	1	ZFU			QP091024	Champs Elysées	
BAN					34	1		QIR		QP091025	Le Plateau	
BAN	3	1	2	1	197	1	ZFU	QIN	QRR	QP091026	La Grande Borne - Le Plateau	
BAN	2	1	1	1	145	1	ZFU	QIN	QRR	QP091027	Grigny 2	
BAN					42	1				QP091028	Le Noyer Renard	91 Essonne - Grand-Orly Seine Bièvre
GDE	1	1			14	1				QP091029	Clos Nollet	
BAN	1	1			32	1		QIN		QP091030	Grand Vaux	
BAN					29					QP092004	Noyer Doré	92 Hauts-de-Seine - Vallée Sud Grand Paris
PET	2	2			57			QIR		QP092005	Cité Jardins	
BAN					21					QP092008	Abbé Grégoire	
BAN	2	1			16					QP092009	Tertres-Cuverons	
BAN	1	1			14			QIN		QP092020	Cité Des Musiciens	
BAN					7					QP092002	Université I	92 Hauts-de-Seine - Paris Ouest La Défense
BAN					27					QP092003	Université II	
GDE	1	1			29			QIR		QP092006	Chemin De L'île	
BAN	3	1	1	1	83			QIN		QP092007	Le Parc	
BAN					48			QIR	QRR	QP092016	Petit Nanterre	
GDE	3	1			29			QIR		QP092001	Bac D'Asnières - Beaujon	92 Hauts-de-Seine - Boucle Nord de Seine
BAN	1		1	1	28	1			QRR	QP092010	Les Courtilles	
BAN	1	1			33				QRR	QP092011	Fossés Jean	

Libellé du département et de l'EPCI	Code géographique	Libellé du quartier	Population	Jeunes de 0 à 14 ans	Réussite au brevet	Taux de pauvreté	Typologie cohésion sociale	Taux d'emploi femmes	Taux d'emploi hommes	Typologie emploi	Taux de vacance	Nombre de logements sociaux	Logements sociaux
	11	Île-de-France	12 213 447	19.5	88.7	15.6		64.2	69.5		6.8	1 236 235	19.3
	11	Ensemble QPV	1 570 338	24.8	85.2	37.8		48.8	58.0		5.2	401 915	66.9
92 Hauts-de-Seine - Boucle Nord de Seine	QP092012	Hauts d'Asnières	7 227	24.2	85.6	32.2	INT	53.9	57.2	DYN	2.6	2 428	95
	QP092013	Agnettes	8 809	21.0	87.3	33.6	DEF	48.8	57.4	DYN	4.9	3 255	84.3
	QP092014	Entrée De Ville	3 260	17.1		37.6	INT	62.8	74.2	DYN	10.7	319	19.9
	QP092015	Petit Colombes	8 968	23.1	90.7	32.9	INT	51.8	58.8	DYN	4.0	2 649	83.8
	QP092017	Grésillons Voltaire I	2 181	16.4	91.2	33.3	DEF	61.5	68.7	DYN	16.8	545	67.4
	QP092018	Grésillons Voltaire II	2 418	17.9		38.3	DEF	51.1	59.6	DYN	9.0	843	61.2
	QP092019	AIRE 2029	10 783	23.3	85.2	31.6	DEF	48.1	56.9	DYN	7.6	2 864	70.2
	QP092021	Les Musiciens	1 076	18.8	87.7	38.0	SEG	59.1	69.7	DYN	6.9	597	95
93 Seine-Saint-Denis - Plaine Commune	QP093010	Les Courtilières	9 523	24.0	89.8	36.2	DEF	46.2	55.1	DYN	1.6	2 260	61.2
	QP093028	Franc Moisin	126 034	23.2	88	43.7	DEF	46.3	58.1	DYN	5.0	20 353	43.7
	QP093029	Centre Ville	7 083	25.6	87.6	35.5	DEF	48.0	59.0	DYN	4.4	1 164	46.3
	QP093030	Orgemont	10 808	24.8	84.5	41.6	DEF	48.7	56.6	DYN	7.3	1 202	34
	QP093031	La Source - Les Presles	10 160	26.8	94.1	34.6	DEF	48.3	58.6	DYN	6.4	1 264	49.8
	QP093032	Thorez-Géraux	1 457	23.5		41.1	DEF	43.0	52.6	DYN	3.5	579	95
	QP093033	Méchin - Bocage	2 906	24.1		32.3	DEF	52.7	63.6	DYN	3.0	650	60.6
	QP093034	Paul-Cachin	1 484	24.8		47.8	DEF	47.0	41.1	DYN	3.0	540	89.3
	QP093035	Centre Ville - Chatenay	10 761	28.6	83.9	44.1	DEF	44.6	59.6	DYN	6.8	1 979	58.2
	QP093036	Joncherolles - Fauvettes	1 968	26.6	81.5	61.3	DEF	36.7	60.9	DYN	3.6	373	57
	QP093037	Plaine - Landy - Bailly	4 901	23.8	73.6	35.3	DEF	55.4	59.8	DYN	11.1	616	33.5
	QP093038	Pleyel	1 675	27.1	83.3	33.5	DEF	57.1	72.1	DYN	9.2	249	39.2
	QP093039	Grand Centre - Sénard	40 066	21.9	80	36.8	DEF	52.6	56.1	DYN	7.5	7 088	42.9
	QP093040	Floral Saussaie Allende	7 772	27.6	82.4	46.3	DEF	43.5	47.8	DYN	2.2	1 994	95
	QP093041	Plaine Trezel - Chaudron	2 614	19.4		41.4	DEF	42.4	50.2	DYN	3.8	294	24
	QP093042	Saint-Rémy	7 143	23.5	100	45.8	DEF	46.2	59.4	DYN	6.0	1 852	63.4
	QP093043	Langevin - Lavoisier	9 852	23.9	90	41.8	DEF	48.2	57.7	DYN	4.1	2 211	57.6
	QP093044	Cordon	2 228	19.7	86.6	41.0	DEF	49.1	61.8	DYN	4.0	871	74.7
	QP093045	Michelet - Les Puces - Debain	7 648	18.3	84.1	33.0	DEF	53.1	61.2	DYN	10.7	1 809	47.2
	QP093046	Vieux Saint-Ouen	2 884	21.1		38.8	DEF	58.1	59.4	DYN	2.4	1 040	77.9
	QP093047	Pasteur - Arago - Zola	3 339	20.8		30.4	DEF	58.1	63.5	DYN	11.6	759	48.8
	QP093048	Centre Elargi	18 434	27.6	80.9	41.9	DEF	49.1	56.8	DYN	7.7	5 811	83.3
	QP093049	Quartier Politique De La Ville	9 773	26.8	85.6	36.6	DEF	48.7	56.4	DYN	3.2	2 057	65.3
93 Seine-Saint-Denis - Paris Terres d'Envol	QP093001	Secteur Gare - Aviatc	1 632	23.4		37.5	DEF	49.5	61.9	DYN	13.6	311	47.4
	QP093002	Secteur Saint-Nicolas	2 381	26.2		36.8	DEF	51.0	63.6	DYN	3.1	727	77.5
	QP093004	Quartier Avenir Parisien	3 701	26.2	97.4	39.5	DEF	46.1	55.1	DYN	4.9	1 019	69
	QP093005	Quartiers La Muette	5 074	20.9	83.8	37.4	DEF	50.9	60.1	DYN	4.4	1 643	76.4
	QP093006	Quartiers Economie	1 357	20.0		34.0	DEF	42.8	70.8	DYN	11.1		
	QP093007	Thorez - Larivière	4 034	26.6	76.7	42.4	DEF	43.4	49.4	DYN	3.4	1 428	95
93 Seine-Saint-Denis - Est Ensemble	QP093011	Quartier Salengro	28 905	25.6	75.7	39.8	DEF	47.3	55.7	DYN	4.1	7 670	72.4
	QP093014	Abreuvoir - Bondy	29 817	24.5	85	42.0	DEF	42.6	52.1	DYN	4.9	8 056	72
	QP093050	Rougemont	5 722	25.7	91	42.5	DEF	48.4	60.0	DYN	2.7	1 437	82.2

Typologie cadre de vie	Collèges publics<300m	Collèges publics REP<300m	Collèges publics REP+<300m	Cités éducatives	Emplois francs	Cités emplois	ZFU	NPNRU avec intérêt N/R	QRR	Code géographique	Libellé du quartier	Libellé du département et de l'EPCI
										11	Île-de-France	
										11	Ensemble QPV	
GDE	1	1			63	1			QIN QRR	QP092012	Hauts d'Asnières	92 Hauts-de-Seine - Boucle Nord de Seine
BAN	2	1			59	1			QIN	QP092013	Agnettes	
ANC					19					QP092014	Entrée De Ville	
GDE	1	1			83				QIN QRR	QP092015	Petit Colombes	
GDE	1				14	1				QP092017	Grésillons Voltaire I	
GDE					14	1				QP092018	Grésillons Voltaire II	
BAN	2	2			81	1			QIN	QP092019	AIRE 2029	
BAN	2	1			13					QP092021	Les Musiciens	
GDE	1		1		93	1	ZFU		QRR	QP093010	Les Courtilières	93 Seine-Saint-Denis - Plaine Commune
GDE	11	2	9	3	1016	1	ZFU*	QIN QRR	QP093028	Franc Moisin		
BAN	1	1			60	1	ZFU		QIR	QP093029	Centre Ville	
GDE	1		1	1	111	1	ZFU		QIN	QP093030	Orgemont	
BAN	1	1		1	103	1			QIN	QP093031	La Source - Les Presles	
BAN					11	1				QP093032	Thorez-Géraux	
BAN					26	1				QP093033	Méchin - Bocage	
BAN					14	1			QIN	QP093034	Paul-Cachin	
BAN	1	1			101	1	ZFU			QP093035	Centre Ville - Chatenay	
BAN	1	1			13	1			QIN	QP093036	Joncherolles - Fauvettes	
GDE	1		1		30	1				QP093037	Plaine - Landy - Bailly	
GDE	1	1			17	1				QP093038	Pleyel	
BAN	3	3			347	1			QIN QRR	QP093039	Grand Centre - Sémard	
BAN	1		1	1	72	1	ZFU		QIN QRR	QP093040	Floréal Saussaie Allende	
GDE					22	1				QP093041	Plaine Trezel - Chaudron	
GDE	1	1			51	1			QRR	QP093042	Saint-Rémy	
GDE	2	1	1		76	1			QRR	QP093043	Langevin - Lavoisier	
GDE	1	1			17	1			QIN QRR	QP093044	Cordon	
PET	2	2			76	1			QIR QRR	QP093045	Michelet - Les Puces - Debain	
BAN					20	1			QIN	QP093046	Vieux Saint-Ouen	
PET					33	1				QP093047	Pasteur - Arago - Zola	
PET	1		1		153	1	ZFU		QIN QRR	QP093048	Centre Elargi	
BAN	3		2		71	1			QIN	QP093049	Quartier Politique De La Ville	
BAN					18	1				QP093001	Secteur Gare - Aviatc	93 Seine-Saint-Denis - Paris Terres d'Envol
BAN					29	1				QP093002	Secteur Saint-Nicolas	
GDE	1	1			45	1	ZFU		QRR	QP093004	Quartier Avenir Parisien	
GDE	1	1			43	1				QP093005	Quartiers La Muette	
PET					10	1				QP093006	Quartiers Economie	
BAN	1				48	1				QP093007	Thorez - Lanivière	
BAN	2	1	1		206	1	ZFU		QIN	QP093011	Quartier Salengro	
BAN	6	4	1	1	275	1	ZFU		QIN	QP093014	Abreuvoir - Bondy	
BAN	1		1		65	1			QIR	QP093050	Rougemont	

Libellé du département et de l'EPCI	Code géographique	Libellé du quartier	Population	Jeunes de 0 à 14 ans	Réussite au brevet	Taux de pauvreté	Typologie cohésion sociale	Taux d'emploi femmes	Taux d'emploi hommes	Typologie emploi	Taux de vacance	Nombre de logements sociaux	Logements sociaux
	11	Île-de-France	12 213 447	19.5	88.7	15.6		64.2	69.5		6.8	1 236 235	19.3
	11	Ensemble QPV	1 570 338	24.8	85.2	37.8		48.8	58.0		5.2	401 915	66.9
93 Seine-Saint-Denis - Paris Terres d'Envol	QP093051	Montceuleux - Pont Blanc	7 063	32.5	80.8	39.1	DEF	47.4	57.4	DYN	4.1	1 633	70
	QP093052	Parc De La Noue	10 156	30.6	85.4	35.6	DEF	46.3	55.3	DYN	3.8	2 173	67.7
	QP093053	Tremblay Grand Ensemble	7 244	26.7	86	36.4	DEF	45.4	57.7	DYN	2.8	2 208	80.3
	QP093054	Les Beaudottes	45 207	28.1	84.5	41.6	DEF	42.4	52.9	DYN	4.2	10 677	72.9
	QP093055	Secteur Nord Pont-Yblon	16 751	26.7	86.1	41.2	DEF	47.1	58.8	DYN	3.3	4 007	70.8
93 Seine-Saint-Denis - Est Ensemble	QP093008	La Capsulerie	1 861	21.9		38.8	DEF	49.7	54.4	DYN	1.4	815	95
	QP093009	Le Plateau - Les Malassis	15 566	23.8	83.3	40.2	DEF	50.4	59.2	DYN	4.0	4 361	78.9
	QP093012	Blanqui	4 094	24.7		43.2	DEF	50.7	54.5	DYN	4.7	1 294	84
	QP093013	Marnaudes	3 814	28.3	80	36.7	INT	51.0	58.6	DYN	1.8	1 317	95
	QP093015	Trois Communes	7 375	23.1	89.4	38.5	DEF	52.0	53.7	DYN	4.9	2 004	77.2
	QP093016	Branly - Boissière	3 440	24.9		38.4	DEF	49.6	47.3	DYN	2.9	968	87
	QP093018	Bel Air - Grands Pêcheurs	13 862	24.5	83.4	40.0	DEF	50.8	55.6	DYN	3.2	4 581	87.3
	QP093019	Jean Moulin - Espoir	3 581	23.5	84.8	33.0	DEF	51.8	56.6	DYN	5.2	919	62.6
	QP093020	Béthisy	2 973	30.4		30.7	DEF	47.5	57.8	DYN	2.7	857	79.3
	QP093021	Le Londeau	6 098	27.4	83	42.3	DEF	43.7	52.0	DYN	4.2	2 045	94.4
	QP093022	La Boissière	2 047	22.1		37.3	DEF	42.5	54.9	DYN	1.4	711	92.6
	QP093023	Sept Arpents - Stalingrad	6 772	20.9	93.3	29.0	DEF	61.3	66.7	DYN	7.1	907	31.8
	QP093024	Quatre Chemins	11 060	21.5	83.2	38.3	DEF	56.2	69.1	DYN	7.3	1 240	27.8
	QP093025	Marcel Cachin	2 434	23.8	79.3	43.9	DEF	39.5	45.5	DEC	3.8	639	81
	QP093026	Quartier de L'Horloge	2 485	26.4		36.9	DEF	50.4	57.5	DEC	6.7	753	80
	QP093027	Gagarine	1 868	22.2	82.4	37.0	DEF	46.1	48.9	DYN	2.5	778	95
93 Seine-Saint-Denis - Grand Paris Grand Est	QP093003	Haut Clichy - Centre Ville	26 350	30.3	80.9	50.4	DEF	35.5	52.7	DEC	3.8	4 450	54.9
	QP093017	Boissière - Saussaie	3 258	23.8	82.4	37.1	DEF	46.9	40.2	DEC	2.7	634	62.2
	QP093056	Jean Moulin - Jean Bouin	4 586	27.9	90.2	34.8	INT	50.3	60.8	DYN	6.0	1 197	75.2
	QP093057	Les Peupliers	1 821	27.0		34.9	PET	44.4	54.2	DYN	4.0	599	95
	QP093058	Val Coteau	7 001	25.5	82.4	36.4	DEF	49.2	55.3	DYN	2.7	2 430	86.8
	QP093059	Mont d'Est - Palacio	1 598	27.6		39.7	SEG	45.5	58.5	DYN	7.6	377	67.6
	QP093060	Pavé-Neuf	7 441	22.1	88.6	34.3	DEF	47.1	56.8	DYN	6.0	1 232	45.9
	QP093061	Champy - Hauts Bâtons	3 943	26.8	80.5	32.1	INT	50.9	61.0	DYN	3.1	1 009	70
	QP093062	Pré-Gentil	3 635	24.7	85.7	37.6	INT	54.5	56.2	DYN	4.2	1 145	85
	QP093063	Marnaudes - Bois-Perrier	2 063	26.4	68	31.9	INT	54.4	57.7	DYN	3.9	595	69.8
94 Val-de-Marne - Paris Est Marne et Bois	QP094024	Les Quatre Cités	3 969	20.9	73	37.8	INT	53.6	61.4	DYN	3.5	1 578	92.4
	QP094025	L'Egalité	510	16.3		66.9	INT	72.4	65.6	DYN	3.1		
	QP094026	Les Mordacs	5 072	23.7	84.7	34.5	DEF	47.7	56.8	DYN	3.2	1 412	
	QP094027	Le Bois L'Abbé	11 914	24.8	75.6	35.2	SEG	47.2	53.9	DYN	5.0	2 662	95
	QP094028	Le Plateau	1 839	20.8		38.3	INT	46.7	54.1	DYN	1.9	446	58.5
	QP094029	La Redoute (Le Fort-Michelet)	1 234	24.0	92.4	40.6	SEG	57.5	60.5	DYN	3.7	466	95
	QP094030	Les Larris	2 351	24.8	83.2	35.1	INT	49.2	57.9	DYN	3.9	670	78.5
	QP094033	Rives De La Marne	1 735	18.6		31.8	INT	56.4	56.1	DYN	4.6	578	95
	QP094041	Portes De Paris - Les Hautes-Noues	5 672	22.6	84.7	38.7	SEG	52.0	62.5	DYN	3.1	1 522	76.6

Typologie d'adresse de vie	Collèges publics<300m	Collèges publics REP<300m	Collèges publics REP+ <300m	Cités éducatives	Emplois francs	Cités emplois	ZFU	NPNRU avec intérêt N/R	QRR	Code géographique	Libellé du quartier	Libellé du département et de l'EPCI
										11	Île-de-France	
										11	Ensemble QPV	
BAN	1	1			70	1	ZFU	QIN	QRR	QP093051	Montceuleux - Pont Blanc	93 Seine-Saint-Denis - Paris Terres d'Envol
BAN	4	2			99	1		QIR		QP093052	Parc De La Noue	
BAN	1	1			85	1		QIR		QP093053	Tremblay Grand Ensemble	
BAN	5	2	3	2	518	1	ZFU	QIN	QRR	QP093054	Les Beaudottes	
BAN	3	2			141	1	ZFU	QIN		QP093055	Secteur Nord Pont-Yblon	
BAN					17	1				QP093008	La Capsulerie	93 Seine-Saint-Denis - Est Ensemble
BAN	2	2			126	1		QIN		QP093009	Le Plateau - Les Malassis	
BAN					54	1		QIR		QP093012	Blanqui	
BAN	2				46	1		QIR		QP093013	Marnaudes	
GDE	2	2			93	1				QP093015	Trois Communes	
GDE					30	1				QP093016	Branly - Boissière	
BAN	3	2	1		144	1		QIR		QP093018	Bel Air - Grands Pêcheurs	
BAN	1	1			48	1				QP093019	Jean Moulin - Espoir	
BAN					40	1		QIR		QP093020	Béthisy	
BAN	1	1			50	1		QIN		QP093021	Le Londeau	
BAN					26	1				QP093022	La Boissière	
GDE	1	1			54	1		QIR		QP093023	Sept Arpents - Stalingrad	
GDE	1		1	1	89	1	ZFU	QIN	QRR	QP093024	Quatre Chemins	
BAN	1	1			15	1				QP093025	Marcel Cachin	
BAN					19	1				QP093026	Quartier de L'Horloge	
BAN	1				25	1		QIN		QP093027	Gagarine	
BAN	4	1	3	1	258	1	ZFU	QIN		QP093003	Haut Clichy - Centre Ville	93 Seine-Saint-Denis - Grand Paris Grand Est
GDE	1				42	1				QP093017	Boissière - Sausaie	
BAN	1				43	1				QP093056	Jean Moulin - Jean Bouin	
BAN					24	1				QP093057	Les Peupliers	
BAN	2	1			79	1	ZFU	QIN		QP093058	Val Coteau	
BAN					23	1				QP093059	Mont d'Est - Palacio	
BAN	1	1			73	1				QP093060	Pavé-Neuf	
BAN	1				39	1				QP093061	Champy - Hauts Bâtons	
BAN	1				37	1				QP093062	Pré-Gentil	
BAN	1				21	1				QP093063	Marnaudes - Bois-Perrier	
BAN	1	1			20	1				QP094024	Les Quatre Cités	94 Val-de-Marne - Paris Est Marne et Bois
BAN					3	1				QP094025	L'Egalité	
BAN	1	1			42	1	ZFU		QRR	QP094026	Les Mordacs	
BAN	2	1	1	1	116	1	ZFU	QIN	QRR	QP094027	Le Bois L'Abbé	
BAN					13	1				QP094028	Le Plateau	
BAN	1				12	1		QIR		QP094029	La Redoute (Le Fort-Michelet)	
BAN	1	1			17	1		QIR		QP094030	Les Larris	
BAN					7	1				QP094033	Rives De La Marne	
BAN	1				36	1				QP094041	Portes De Paris - Les Hautes- Noues	

Libellé du département et de l'EPCI	Code géographique	Libellé du quartier	Population	Jeunes de 0 à 14 ans	Réussite au brevet	Taux de pauvreté	Typologie cohésion sociale	Taux d'emploi femmes	Taux d'emploi hommes	Typologie emploi	Taux de vacance	Nombre de logements sociaux	Logements sociaux
	11	Île-de-France	12 213 447	19.5	88.7	15.6		64.2	69.5		6.8	1 236 235	19.3
	11	Ensemble QPV	1 570 338	24.8	85.2	37.8		48.8	58.0		5.2	401 915	66.9
94 Val-de-Marne - Grand Paris Sud Est Avenir	QP094003	La Haie Griseille - La Hêtraie	5 024	25.9	84.3	30.2	INT	51.9	55.9	DYN	3.4	332	74.2
	QP094004	Chantereine	3 082	17.5	87.1	34.6	INT	46.6	52.1	DEC	5.7	1 229	83.5
	QP094005	Mont Mesly	7 081	24.4	78.9	36.4	SEG	51.0	59.1	DYN	2.7	2 114	80.5
	QP094006	Petit Pré - Sablières	1 168	20.5		24.3	INT	59.8	63.7	DYN	1.4	204	68
	QP094007	Les Bleuets	1 824	17.0	96.9	32.3	INT	66.1	59.0	DYN	0.8	552	
	QP094023	Fabien	1 407	24.9		32.4	INT	63.8	61.8	DYN	5.0	509	89.2
	QP094035	Polognes-Centre Ville	10 267	27.4	84.8	36.9	DEF	50.8	57.3	DYN	4.8	3 182	86.9
94 Val-de-Marne - Grand-Orly Seine Bièvre	QP094001	Pierre Et Marie Curie	1 667	23.7		43.6	INT	48.1	55.2	DEC	2.2	659	95
	QP094002	Paul Vaillant Couturier	1 871	22.3	79.9	32.0	INT	55.6	58.6	DYN	8.0	789	95
	QP094008	Gagarine	2 926	21.5	80.3	38.6	INT	59.7	56.6	DYN	3.9	901	61.7
	QP094009	Ivry Port	5 398	14.9	86.1	48.2	SEG	53.0	64.2	DYN	6.0	799	28.6
	QP094010	Monmousseau	1 947	19.9		42.9	INT	56.9	39.3	DYN	5.0	315	48.2
	QP094011	Colonel Fabien	1 229	31.2		33.2	INT	50.3	52.8	DYN	0.0	433	95
	QP094012	Centre Ville : Defresne	3 734	24.7	88.1	37.1	DEF	48.7	54.2	DYN	4.2	1 091	78
	QP094013	Commune De Paris - 8 Mai 1945	10 795	23.4	88.4	34.8	DEF	47.1	60.0	DYN	2.3	2 721	73.5
	QP094014	Balzac	3 283	29.7	87.3	28.9	DEF	55.1	60.7	DYN	2.0	695	67.8
	QP094015	Péri - Schuman Bergonié	2 066	24.6	83	36.2	INT	58.3	59.7	DYN	2.2	888	95
	QP094016	Chaperon Vert	3 364	22.0		25.8	INT	56.2	53.9	DYN	5.7	1 095	63.7
	QP094017	Jardins Parisiens	1 682	28.0		31.7	INT	60.1	53.8	DYN	3.9	596	95
	QP094018	Lallier	1 201	21.5	86.5	27.4	INT	60.1	50.2	DYN	4.7	390	80.2
	QP094019	Jardins Parisiens - Stade	1 004	22.3	84.2	40.1	INT	54.3	66.0	DYN	1.4	224	47.2
	QP094020	Alexandre Dumas	952	24.6	83.3	41.7	SEG	48.6	64.9	DEC	2.9	293	95
	QP094021	Lebon - Hochart	2 669	22.4	78.8	42.7	INT	48.4	53.3	DYN	4.1	996	95
	QP094022	Lozait Nord	2 008	19.7	84.9	34.3	INT	46.2	55.7	DYN	6.1	868	95
	QP094031	Quartier Est	7 187	26.7	77.7	30.4	DEF	51.3	62.2	DYN	4.1	2 093	76.4
	QP094032	Quartier Sud	2 674	24.5		38.2	INT	49.4	58.8	DYN	3.4	833	90.1
	QP094034	Les Grands Champs	2 390	25.9		29.0	INT	46.9	62.9	DYN	3.4	718	95
	QP094036	Lutèce- Bergerie	2 498	25.8	77	34.3	DEF	42.0	57.8	DYN	3.9	773	84.5
	QP094037	Centre Ville	3 620	23.6	95.5	46.3	DEF	47.3	65.9	DYN	11.7	44	
	QP094038	Le Quartier Nord	7 422	28.1	72.4	35.6	DEF	54.1	62.1	DYN	4.4	1 575	63.5
	QP094039	Le Quartier Nord- Les Tours	2 026	23.4		36.0	DEF	57.0	52.8	DYN	6.2	780	92.6
	QP094040	Triage	1 746	21.4		35.7	DEF	52.3	62.1	DYN	8.2	340	38.3
	QP094042	Cité Jardins	1 908	21.5	83.9	27.5	INT	58.9	53.1	DYN	1.1	800	95
95 Val-d'Oise - CA Roissy Pays de France	QP095030	Cottage Elargi	1 858	25.1	81.7	34.6	DEF	49.8	68.6	DYN	7.5	146	18.9
	QP095031	Grandes Bornes Elargies	8 413	28.1	86.1	36.5	SEG	43.5	58.4	DYN	2.8	2 501	81
	QP095032	Dame Blanche	30 757	26.0	85.6	41.7	DEF	42.6	57.9	DYN	4.1	5 677	56.4
	QP095033	Lochères	36 637	26.2	86.8	38.9	DEF	45.3	54.4	DYN	6.0	8 050	68.4
	QP095034	Carreaux - Fauconnière	15 382	25.8	81.2	34.0	DEF	47.5	59.5	DYN	4.6	3 667	66.2
	QP095035	Saint Blin	1 062	28.1		31.8	DEF	53.4	63.0	DYN	1.8	363	95
	QP095036	Rosiers Chantepie	4 438	25.8		34.1	DEF	51.1	56.1	DYN	7.7	1 120	84.1

Typologie cadre de vie	Collèges publics<300m	Collèges publics REP<300m	Collèges publics REP+ <300m	Cités éducatives	Emplois francs	Cités emplois	ZFU	NPNRU avec intérêt N/R	QRR	Code géographique	Libellé du quartier	Libellé du département et de l'EPCI
										11	Île-de-France	
										11	Ensemble QPV	
BAN	1				30	1			QIR	QP094003	La Haie Griselle - La Hêtraie	94 Val-de-Marne - Grand Paris Sud Est Avenir
BAN	1	1			26	1			QIN	QP094004	Chantereine	
BAN	2	2		1	44	1			QIN	QP094005	Mont Mesly	
BAN					4	1				QP094006	Petit Pré - Sablères	
GDE	1				12	1				QP094007	Les Bleuets	
BAN					12	1			QIN	QP094023	Fabien	
BAN	1	1			70	1			QIN	QP094035	Polognes- Centre Ville	
BAN					9	1				QP094001	Pierre Et Marie Curie	94 Val-de-Marne - Grand-Orly Seine Bièvre
BAN	1				7	1				QP094002	Paul Vaillant Couturier	
BAN	1	1			4	1			QIR	QP094008	Gaganine	
GDE	1	1			24	1				QP094009	Ivry Port	
GDE					24	1				QP094010	Monmousseau	
BAN					10	1				QP094011	Colonel Fabien	
BAN	1				15	1	ZFU		QIN	QP094012	Centre Ville : Defresne	
BAN	1	1			68	1	ZFU		QIN	QP094013	Commune De Paris - 8 Mai 1945	
GDE	1	1			20	1	ZFU			QP094014	Balzac	
BAN	1				7	1			QIR	QP094015	Péri - Schuman Bergonié	
GDE					15	1				QP094016	Chaperon Vert	
BAN					7	1				QP094017	Jardins Parisiens	
BAN	1	1			3	1			QIN	QP094018	Lallier	
BAN	2	1			8	1				QP094019	Jardins Parisiens - Stade	
BAN	1				9	1				QP094020	Alexandre Dumas	
BAN	1				10	1			QIN	QP094021	Lebon - Hochart	
BAN	1	1			14	1				QP094022	Lozaitz Nord	
BAN	1		1	1	41	1	ZFU		QIN	QP094031	Quartier Est	
BAN					8	1	ZFU		QIN	QP094032	Quartier Sud	
BAN					19	1				QP094034	Les Grands Champs	
BAN	1	1			17	1				QP094036	Lutèce- Bergene	
ANC	1		1		28	1				QP094037	Centre Ville	
BAN	1	1		1	33	1			QIN	QP094038	Le Quartier Nord	
BAN					9	1				QP094039	Le Quartier Nord- Les Tours	
GDE					29	1				QP094040	Triage	
BAN	1				11	1				QP094042	Cité Jardins	
PET	1	1		1	18	1				QP095030	Cottage Elargi	95 Val-d'Oise - CA Roissy Pays de France
BAN	2	2		1	82	1				QP095031	Grandes Bornes Elargies	
BAN	4	2	2	1	307	1	ZFU		QIN QRR	QP095032	Dame Blanche	
GDE	3	2	1	1	444	1	ZFU		QIN QRR	QP095033	Lochères	
BAN	3	2	1	1	178	1	ZFU		QIR	QP095034	Carreaux - Fauconnière	
BAN					13	1				QP095035	Saint Blin	
BAN				1	52	1			QIR	QP095036	Rosiers Chantepie	

Libellé du département et de l'EPCI	Code géographique	Libellé du quartier	Population	Jeunes de 0 à 14 ans	Réussite au brevet	Taux de pauvreté	Typologie cohésion sociale	Taux d'emploi femmes	Taux d'emploi hommes	Typologie emploi	Taux de vacance	Nombre de logements sociaux	Logements sociaux
	11	Île-de-France	12 213 447	19.5	88.7	15.6		64.2	69.5		6.8	1 236 235	19.3
	11	Ensemble QPV	1 570 338	24.8	85.2	37.8		48.8	58.0		5.2	401 915	66.9
95 Val-d'Oise - CA Roissy Pays de France	QP095037	Village - Mozart	2 762	25.6	85.7	36.5	DEF	54.2	63.3	DYN	9.8	61	5.0
	QP095038	Village - Le Puits La Marière	16 527	28.3	82.9	39.4	DEF	47.0	60.1	DYN	6.9	3 139	56.4
95 Val-d'Oise - CA Plaine Vallée	QP095001	Noyer Crapaud	1 482	29.8	91.5	26.0	INT	51.9	60.0	DYN	0.8	483	95.0
	QP095020	Les Lévriers	1 321	22.9		34.2	SEG	50.1	60.7	DYN	4.4	106	37.3
	QP095021	Centre Ville	2 641	26.0	92	29.1	DEF	51.2	64.0	DYN	9.4	594	59.0
	QP095041	Les Raguenets	2 754	24.2		27.1	INT	50.7	59.2	DYN	3.1	733	75.8
95 Val-d'Oise - CA Val Parisis	QP095022	Mare Des Noues	1 202	23.2		44.5	INT	55.8	55.4	DYN	2.6	340	93.8
	QP095023	Montédour	1 752	22.8		29.9	INT	63.3	59.2	DYN	3.3	690	95.0
	QP095024	Les Naquettes	1 238	28.8	89.9	34.7	SEG	47.0	59.8	DYN	6.7	374	95.0
	QP095025	Les Frances	3 487	28.5	79.6	33.7	INT	51.2	57.8	DYN	5.4	1 086	94.8
	QP095026	Clos Saint Pierre Elargi	1 393	27.3		33.4	PET	53.1	63.5	DYN	1.7	456	95.0
	QP095027	Bas Des Aulnaies	4 972	25.7	78.5	33.8	INT	50.5	65.8	DYN	3.4	1 245	71.9
	QP095028	Les Pins	1 060	33.7	85	36.8	INT	39.7	59.3	DYN	3.0	349	95.0
	QP095029	Les Sarments Et Les Nérins	1 172	31.6		29.1	INT	50.4	55.7	DYN	4.9	482	95.0
	QP095039	Les Chênes	2 525	28.9	84.7	37.3	INT	48.9	61.1	DYN	2.6	914	95.0
95 Val-d'Oise - Boucle Nord de Seine	QP095002	Justice - Butte Blanche	826	12.8	80.8	64.3	SEG	49.6	80.9	DYN	2.2	150	84.1
	QP095004	Brigadières - Henri Barbusse	2 541	25.5	83.9	41.9	DEF	43.0	62.6	DYN	9.8	370	34.5
95 Val-d'Oise - CA Saint Germain Boucles de Seine	QP095010	Delaune Masson Colomb	1 313	25.9	81	39.6	INT	48.9	53.9	DYN	4.1	597	95.0
	QP095011	Axe Majeur - Horloge	9 630	29.5		36.3	PET	49.8	58.2	DYN	8.0	2 644	82.4
	QP095012	La Sébille	1 347	26.9	81.5	28.8	INT	49.6	48.3	DYN	3.4	379	94.0
	QP095013	Les Dix Arpents	1 828	28.8	89.6	36.8	SEG	51.5	57.9	DYN	3.2	575	90.6
	QP095014	Le Moulinard	1 800	30.3	84.1	41.4	SEG	51.3	52.1	DEC	2.9	591	95.0
	QP095015	Marcouville	3 156	27.2		38.0	SEG	50.0	54.5	DYN	3.3	813	74.3
95 Val-d'Oise - CA de Cergy-Pontoise	QP095016	Louvrais	2 276	24.0		32.6	PET	53.8	59.3	DYN	1.9	906	95.0
	QP095017	Chennevières - Parc Le Nôtre	3 014	21.3	87	38.9	SEG	56.9	62.7	DYN	1.6	1 088	88.8
	QP095018	Clos Du Roi	1 027	28.9	92.5	40.2	INT	54.6	66.7	DYN	2.1	337	95.0
	QP095019	Les Toupets - Côte Des Carrières	1 488	31.0	84.4	27.8	INT	54.4	59.5	DYN	5.1	484	95.0
95 Val-d'Oise - CC du Haut Val d'Oise	QP095040	Le Village	3 351	28.9	91.3	41.7	SEG	47.3	58.0	DYN	0.9	1 125	95.0
	QP095003	Champioux	2 123	31.5		31.3	DEF	53.3	61.8	DYN	6.4	489	63.6
	QP095005	Val D'Argent Nord	13 729	26.6	89.6	38.6	DEF	43.6	53.0	DYN	3.8	3 511	77.6
	QP095006	Val D'Argent Sud	9 709	28.2	83.3	34.1	DEF	50.4	60.2	DYN	4.2	1 934	59.0
	QP095007	Champagne	1 588	31.9		44.2	DEF	45.5	69.7	DYN	7.0	577	94.5
	QP095008	Joliot Curie	2 906	26.8	90.6	38.9	DEF	44.1	58.4	DYN	6.7	1 136	92.2
	QP095009	Centre Ville	4 539	22.9	92.8	34.7	DEF	54.2	65.8	DYN	5.6	1 429	76.9

Typologie de vie	Collèges publics<300m	Collèges publics REP<300m	Collèges publics REP+ <300m	Cités éducatives	Emplois francs	Cités emplois	ZFU	NPNRU avec intérêt N/R	QRR	Code géographique	Libellé du quartier	Libellé du département et de l'EPCI
										11	Île-de-France	
										11	Ensemble QPV	
PET	1		1	1	24	1	ZFU			QP095037	Village - Mozart	95 Val-d'Oise - CA Roissy Pays de France
BAN	2	1	1	1	188	1	ZFU	QIN		QP095038	Village - Le Puits La Marlière	
BAN	1				13					QP095001	Noyer Crapaud	95 Val-d'Oise - CA Plaine Vallée
BAN					13					QP095020	Les Lévrier	
BAN	1				24					QP095021	Centre Ville	
BAN					29					QP095041	Les Raguénets	
BAN					8					QP095022	Mare Des Noues	95 Val-d'Oise - CA Val Paris
BAN					15					QP095023	Montédour	
BAN	1				8					QP095024	Les Naquettes	
BAN	1	1			32					QP095025	Les Frances	
BAN					19					QP095026	Clos Saint Pierre Elargi	
GDE	2				49			QIR		QP095027	Bas Des Aulnaies	
BAN	1				13					QP095028	Les Pins	
BAN					8					QP095029	Les Sarments Et Les Nérens	
BAN	1				20					QP095039	Les Chênes	
PET	1	1		1	2	1				QP095002	Justice - Butte Blanche	95 Val-d'Oise - Boucle Nord de Seine
GDE	1	1		1	22	1		QIR		QP095004	Brigadières - Henri Barbusse	
BAN	1	1			16	1				QP095010	Delaune Masson Colomb	95 Val-d'Oise - CA Saint Germain Boucles de Seine
BAN					164	1		QIR		QP095011	Axe Majeur - Horloge	
BAN	1	1			31	1		QIR		QP095012	La Sébille	
BAN	1				26	1				QP095013	Les Dix Arpents	
BAN	1				35	1				QP095014	Le Moulinard	
GDE					55	1		QIR		QP095015	Marcouville	
BAN					33	1				QP095016	Louvrais	95 Val-d'Oise - CA de Cergy-Pontoise
BAN	1	1			40	1				QP095017	Chennevières - Parc Le Nôtre	
BAN	1	1			13	1				QP095018	Clos Du Roi	
BAN	1				23	1				QP095019	Les Toupets - Côte Des Carières	
PUU	1	1			28					QP095040	Le Village	95 Val-d'Oise - CC du Haut Val d'Oise
BAN				1	28	1				QP095003	Champioux	
BAN	2	1	1	1	83	1	ZFU			QP095005	Val D'Argent Nord	
BAN	1	1		1	53	1	ZFU			QP095006	Val D'Argent Sud	
BAN				1	11	1				QP095007	Champagne	
GDE	1	1			29	1				QP095008	Joliot Curie	
GDE	1	1		1	28	1		QRR		QP095009	Centre Ville	



A map of Normandy, France, with a central region highlighted in a darker shade of green. The word "Normandie" is written in white text across the highlighted area. The rest of the map is a lighter shade of green with white outlines of administrative boundaries.

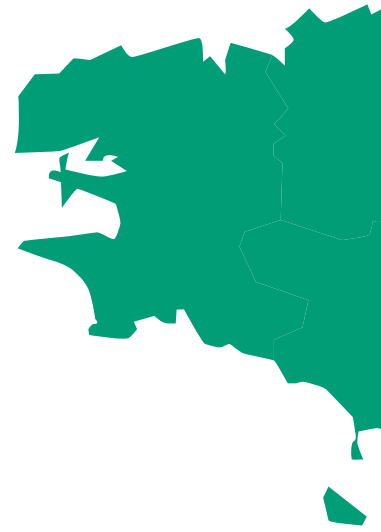
Normandie


Libellé du département et de l'EPCI	Code géographique	Libellé du quartier	Population	Jeunes de 0 à 14 ans	Réussite au brevet	Taux de pauvreté	Typologie cohésion sociale	Taux d'emploi femmes	Taux d'emploi hommes	Typologie emploi	Taux de vacance	Nombre de logements sociaux	Logements sociaux
	28	Normandie	3 327 477	18.0	87.9	13.5		60.5	65.5		8.0	301 043	18.9
	28	Ensemble QPV	189 582	24.8	85.7	47.0		36.9	44.9		10.6	78 075	83.3
14 Calvados - CU Caen la Mer	QP014001	Chemin Vert	4 383	27.4		51.4	INT	34.7	37.8	DYN	4.2	1 618	82.7
	QP014002	Grâce De Dieu	4 099	26.0	96.7	44.7	INT	32.4	32.1	DEC	5.1	1 472	79.5
	QP014003	Guérinière	4 429	22.8	90.2	57.0	INT	30.8	38.4	DEC	5.6	2 145	95.0
	QP014004	Pierre Heuzé	1 877	23.9	93	57.7	INT	41.3	44.6	DEC	4.8	986	95.0
	QP014005	Calvaire Saint Pierre	1 451	19.3		51.0	INT	42.9	46.3	DYN	6.1	552	76.5
	QP014006	Centre Ville	1 356	20.0		33.3	PET	44.6	48.8	DEC	2.0	560	82.2
	QP014007	Grande Delle	9 495	22.6	84.9	39.2	INT	41.6	48.1	DEC	5.1	2 771	66.0
14 Calvados - CC du Pays de Honfleur-Beuzeville	QP014008	Canteloup	922	26.8		42.0	PET	42.9	44.1	DEC	5.3	437	95.0
14 Calvados - CA Lisieux Normandie	QP014009	Hauteville	3 422	25.3	84	44.2	INT	36.7	42.2	IND	10.8	1 730	94.7
27 Eure - CC de Pont-Audemer / Val de Risle	QP027010	L'Europe	1 313	23.4		41.7	PET	36.4	53.9	IND	6.7	569	89.3
	QP027011	La Passerelle	1 349	22.4		38.6	INT	43.0	51.6	IND	10.0	610	90.8
27 Eure - CC Intercom Bernay Terres de Normandie	QP027009	Le Bourg Le Comte	1 344	21.7		44.5	INT	37.2	54.7	IND	3.2	586	86.8
27 Eure - CA Evreux Portes de Normandie	QP027003	La Madeleine	9 449	29.0	92.2	55.4	SEG	30.5	41.1	IND	10.4	3 942	93.1
	QP027004	Nétreville	2 151	25.7	87.3	57.7	SEG	29.8	38.2	IND	14.0	1 149	95.0
	QP027005	Navarre	1 204	22.9	77.8	41.1	INT	48.1	55.9	DYN	12.1	637	95.0
27 Eure - CA Seine Normandie Agglomération	QP027001	Valmeux - Blanchères	3 095	26.7		46.6	SEG	37.2	50.6	IND	9.6	1 145	95.0
	QP027002	Boutardes	851	25.1	78.6	55.7	SEG	25.1	43.9	IND	9.6	382	95.0
27 Eure - CA Seine-Eure	QP027006	Maison-Rouge	1 269	20.7		51.3	SEG	36.8	42.2	IND	7.4	455	87.0
	QP027007	Acacias - La Londe	1 491	25.7		49.4	SEG	34.1	45.5	IND	12.9	708	93.9
	QP027008	Centre Ville	7 003	30.2	95.5	44.9	DEF	44.0	53.9	IND	12.3	2 415	85.3
50 Manche - CA Saint-Lô Agglo	QP050002	Val Saint Jean	1 928	15.4	83.3	36.8	INT	50.4	57.4	DYN	4.7	1 020	84.2
	QP050003	La Dollée	1 436	16.5		45.2	INT	49.0	41.2	DYN	7.8	721	72.5
50 Manche - CC Coutances Mer et Bocage	QP050004	Claire Fontaines	1 318	19.2	92.6	41.2	INT	45.0	47.7	DEC	8.2	740	95.0
50 Manche - CA du Cotentin	QP050005	Les Provinces	6 288	22.4	94.9	44.6	PET	35.2	42.6	IND	9.6	3 318	94.1
	QP050006	Maupas - Hautmarais - BD	1 510	21.3		33.0	INT	43.9	52.3	IND	13.0	846	95.0
	QP050007	Fourches - Charcot	1 335	20.7		36.9	INT	45.3	52.9	DYN	10.8	749	95.0
50 Manche - CA Mont-Saint-Michel-Normandie	QP050001	La Turfaudière	1 162	15.3	83.6	38.4	INT	38.6	41.7	IND	10.6	622	81.9
61 Orne - CA Flers Agglo	QP061003	Saint Michel	788	18.6		57.9	INT	33.0	38.9	IND	16.2	601	95.0
	QP061004	Saint Sauveur	2 180	27.9		49.0	SEG	26.7	50.8	IND	9.9	752	85.7
61 Orne - CC Argentan Intercom	QP061001	Les Provinces	1 471	18.7		40.8	INT	32.8	44.2	IND	14.8	787	92.8
	QP061002	Saint Michel	2 678	21.2	97.2	44.0	INT	37.2	40.0	DEC	18.1	1 176	72.4
61 Orne - CC des Pays de L'Aigle	QP061005	La Madeleine	1 118	23.2	95.3	63.1	SEG	31.1	41.8	IND	14.2	613	95.0
61 Orne - CU d'Alençon	QP061006	Perseigne	3 993	27.2	82.6	61.0	SEG	30.6	40.4	IND	13.4	1 550	87.3
	QP061007	Courteille	1 926	23.1	84.8	50.8	INT	40.1	42.8	IND	7.8	1 039	95.0
76 Seine-Maritime - Métropole Rouen Normandie	QP076011	Plateau	5 444	24.8	87.4	44.4	INT	39.7	46.9	DEC	11.1	2 615	95.0
	QP076012	Quartier Des Arts	2 539	29.0	81.7	43.6	PET	33.4	45.2	IND	21.3	1 037	81.4
	QP076013	Parc Du Robec	1 966	25.0	95.3	49.8	INT	36.1	39.9	IND	3.7	902	95.0
	QP076014	Centre Ville	5 943	22.1	91.5	43.8	INT	39.6	44.5	IND	16.7	1 999	61.8

Typologie d'adresse de vie	Collèges publics<300m	Collèges publics REP<300m	Collèges publics REP+ <300m	Cités éducatives	Emplois francs	Cités emplois	ZFU	NPNRU avec intérêt N/R	QRR	Code géographique	Libellé du quartier	Libellé du département et de l'EPCI
										28	Normandie	
										28	Ensemble QPV	
GDE					18	1			QIR	QP014001	Chemin Vert	14 Calvados - CU Caen la Mer
GDE	1		1		10	1	ZFU			QP014002	Grâce De Dieu	
GDE	1	1			10	1	ZFU			QP014003	Guérinière	
GDE	1	1			9	1				QP014004	Pierre Heuzé	
GDE					11	1				QP014005	Calvaire Saint Pierre	
PET					5					QP014006	Centre Ville	
BAN	1	1		1	28		ZFU			QP014007	Grande Delle	
PUU					3				QIR	QP014008	Canteloup	14 Calvados - CC du Pays de Honfleur- Beuzeville
PUU	1	1			8				QIN	QP014009	Hauteville	14 Calvados - CA Lisieux Normandie
PUU					6				QIR	QP027010	L'Europe	27 Eure - CC de Pont- Audemer / Val de Risle
PUU					7					QP027011	La Passerelle	
PUU					10					QP027009	Le Bourg Le Comte	27 Eure - CC Intercom Bernay Terres de Normandie
PUU	1	1			40		ZFU			QP027003	La Madeleine	27 Eure - CA Evreux Portes de Normandie
PUU	1	1			5				QIN	QP027004	Nétreville	
GDE	1				4					QP027005	Navarre	
PUU					16					QP027001	Valmeux - Blanchères	27 Eure - CA Seine Normandie Agglomération
PUU	1	1			6					QP027002	Boutardes	
PUU					2					QP027006	Maison- Rouge	27 Eure - CA Seine-Eure
PUU					9				QIR	QP027007	Acacias - La Londe	
PUU	1		1		18	1			QIN	QP027008	Centre Ville	
PUU	1				9					QP050002	Val Saint Jean	50 Manche - CA Saint-Lô Agglo
PUU					7					QP050003	La Dollée	
PUU	1				5					QP050004	Claire Fontaines	50 Manche - CC Coutances Mer et Bocage
PUU	2		1		33		ZFU			QP050005	Les Provinces	50 Manche - CA du Cotentin
PUU					12		ZFU			QP050006	Maupas - Hautmarais - BD	
PUU					8				QIR	QP050007	Fourches - Charcot	
PUU	1				7					QP050001	La Turfaudière	50 Manche - CA Mont- Saint-Michel-Normandie
PUU					3				QIR	QP061003	Saint Michel	61 Orne - CA Flers Agglo
PUU					5					QP061004	Saint Sauveur	
PUU					0					QP061001	Les Provinces	61 Orne - CC Argentan Intercom
PUU	1				8				QIR	QP061002	Saint Michel	
PUU	1				5				QIR	QP061005	La Madeleine	61 Orne - CC des Pays de L'Aigle
PUU	2		1		10		ZFU			QP061006	Perseigne	61 Orne - CU d'Alençon
PUU	1				7		ZFU			QP061007	Courteille	
BAN	2	2			20				QIR	QP076011	Plateau	76 Seine-Maritime - Métropole Rouen Normandie
PET	1	1			4				QIN	QP076012	Quartier Des Arts	
BAN	1				4				QIR	QP076013	Parc Du Robec	
PET	1		1		25				QIR	QP076014	Centre Ville	

Libellé du département et de l'EPCI	Code géographique	Libellé du quartier	Population	Jeunes de 0 à 14 ans	Réussite au brevet	Taux de pauvreté	Typologie cohésion sociale	Taux d'emploi femmes	Taux d'emploi hommes	Typologie emploi	Taux de vacance	Nombre de logements sociaux	Logements sociaux
	28	Normandie	3 327 477	18.0	87.9	13.5		60.5	65.5		8.0	301 043	18.9
	28	Ensemble QPV	189 582	24.8	85.7	47.0		36.9	44.9		10.6	78 075	83.3
76 Seine-Maritime - Métropole Rouen Normandie	QP076015	Les Bouttières	964	27.6	100	48.9	PET	39.2	53.4	IND	4.0	448	95.0
	QP076016	Diderot - Les Mesliers	1 041	26.7	75	43.3	INT	43.0	45.3	IND	7.1	437	93.0
	QP076017	Quartier De Binche	1 353	21.0	89.5	41.6	INT	38.0	49.9	DYN	9.7	755	95.0
	QP076018	Le Quartier Jean Moulin	944	24.1		47.0	INT	38.4	50.0	IND	10.7	555	95.0
	QP076019	Oissel Sur Seine Nord	1 863	24.2	93.6	42.9	INT	44.2	47.7	IND	4.6	882	95.0
	QP076020	Quartier De La Piscine	2 778	27.4	89.7	50.3	SEG	40.9	50.5	IND	12.3	1 121	92.1
	QP076021	Grammont	1 822	26.2		51.5	INT	38.4	52.2	IND	10.1	827	95.0
	QP076022	Les Hauts De Rouen	10 454	29.1	76.4	59.4	SEG	33.3	36.9	IND	12.1	4 434	91.1
	QP076023	Quartier Château Blanc	4 832	26.1	58.2	58.6	SEG	23.8	40.9	IND	12.4	1 227	71.4
	QP076024	Quartier Thorez - Grimau	880	28.9		39.0	SEG	36.8	46.0	IND	11.4	317	82.5
	QP076025	Quartier Hartmann	1 603	31.0	95.8	39.9	PET	42.9	52.4	IND	9.7	454	78.7
	QP076026	Buisson - Gallouen	2 144	29.1	89.2	45.0	INT	40.8	49.5	DYN	6.7	964	95.0
76 Seine-Maritime - CA Fécamp Caux Littoral Agglomération	QP076028	Parc Du Ramponneau	2 518	22.3		40.1	PET	32.6	51.1	IND	2.6	1 153	95.0
76 Seine-Maritime - Le Havre Seine Métropole	QP076004	Centre Ville	1 936	24.7	78.3	39.3	PET	42.1	49.7	IND	4.9	664	84.7
	QP076005	Mont Gaillard	9 512	26.8	80.8	44.2	PET	38.0	45.6	IND	9.2	3 401	85.7
	QP076006	Centre Ancien	8 828	21.4	73.3	43.3	INT	40.4	41.6	IND	20.0	2 778	52.2
	QP076007	Bois-De-Bléville	2 021	28.2		48.0	SEG	27.4	40.6	IND	13.2	695	93.9
	QP076008	Bléville Nord	1 458	28.7	84.4	45.6	PET	35.1	44.2	IND	9.4	681	95.0
	QP076009	Bléville Sud	2 545	24.2		32.0	DEF	52.4	46.9	IND	10.6	1 002	80.6
	QP076010	Caucriauville Soquence	16 242	25.8	81.3	45.1	PET	34.9	44.8	IND	9.3	6 042	85.4
76 Seine-Maritime - CC Caux - Austreberthe	QP076027	Lalzel	931	13.7	82.8	41.7	INT	50.9	49.1	IND	4.0	450	82.6
76 Seine-Maritime - CA de la Région Dieppoise	QP076001	Val Druel	1 228	21.4		47.4	PET	30.3	44.5	IND	10.3	586	95.0
	QP076002	Neuville	3 027	21.2	81.2	45.2	PET	36.3	51.0	IND	5.8	1 453	95.0
	QP076003	Les Bruyères	1 682	21.5	74.4	44.1	PET	33.5	44.8	IND	5.2	793	95.0

Typologie cadre de vie	Collèges publics<300m	Collèges publics REP<300m	Collèges publics REP+ <300m	Cités éducatives	Emplois francs	Cités emplois	ZFU	NPNRU avec intérêt N/R	QRR	Code géographique	Libellé du quartier	Libellé du département et de l'EPCI
										28	Normandie	
										28	Ensemble QPV	
BAN	1	1			9					QP076015	Les Bouttières	76 Seine-Maritime - Métropole Rouen Normandie
BAN	1				5					QP076016	Diderot - Les Mesliers	
BAN	1	1			7					QP076017	Quartier De Binche	
BAN					5					QP076018	Le Quartier Jean Moulin	
BAN	1	1			3			QIR		QP076019	Oissel Sur Seine Nord	
BAN	1	1			10			QIN		QP076020	Quartier De La Piscine	
GDE					17			QIR		QP076021	Grammont	
GDE	2		2	1	38		ZFU	QIN	QRR	QP076022	Les Hauts De Rouen	
GDE	1		1	1	20			QIR		QP076023	Quartier Château Blanc	
GDE					2					QP076024	Quartier Thorez - Grimau	
GDE	1	1			5					QP076025	Quartier Hartmann	
BAN	1				12					QP076026	Buisson - Gallouen	
PUU					19					QP076028	Parc Du Ramponneau	76 Seine-Maritime - CA Fécamp Caux Littoral Agglomération
BAN	1	1			8	1				QP076004	Centre Ville	76 Seine-Maritime - Le Havre Seine Métropole
GDE	3	1	2	1	38	1	ZFU		QRR	QP076005	Mont Gaillard	
GDE	3	1	2	1	29	1		QIR	QRR	QP076006	Centre Ancien	
GDE				1	7	1	ZFU			QP076007	Bois-De-Bléville	
GDE	1	1			6	1				QP076008	Bléville Nord	
GDE					6	1				QP076009	Bléville Sud	
GDE	2		2		72	1				QP076010	Caucrauville Soquence	
PUU	1				6					QP076027	Lalizel	76 Seine-Maritime - CC Caux - Austreberthe
PUU					8					QP076001	Val Druel	76 Seine-Maritime - CA de la Région Dieppoise
PUU	1		1		17			QIR		QP076002	Neuville	
PUU	1	1			9					QP076003	Les Bruyères	



A map of the Nouvelle-Aquitaine region in France, showing its district boundaries. The map is rendered in two shades of green: a darker shade for the region's outline and a lighter shade for the internal district boundaries. The text 'Nouvelle-Aquitaine' is centered on the map in white.

Nouvelle-Aquitaine

Libellé du département et de l'EPCI	Code géographique	Libellé du quartier	Population	Jeunes de 0 à 14 ans	Réussite au brevet	Taux de pauvreté	Typologie cohésion sociale	Taux d'emploi femmes	Taux d'emploi hommes	Typologie emploi	Taux de vacance	Nombre de logements sociaux	Logements sociaux
	75	Nouvelle-Aquitaine	5 979 778	16.1	88.6	13.6		61.8	66.6		8.5	303 496	10.0
	75	Ensemble QPV	208 746	22.6	83.4	45.8		40.0	47.3		8.6	71 164	85.4
16 Charente - CA du Grand Cognac	QP016006	Crouin	1 850	25.3	80.4	51.8	PET	38.1	45.4	IND	7.3	866	93.8
16 Charente - CA du Grand Angoulême	QP016001	Basseau - Grande Garenne	3 171	28.1	73.8	57.2	PET	22.9	34.5	IND	12.7	1 254	78.4
	QP016002	Ma Campagne	1 978	19.7	91.3	48.9	INT	30.7	33.5	IND	4.2	823	78.2
	QP016003	Bel Air - La Grand Font	2 295	22.6	71	52.3	INT	37.5	42.1	DEC	8.9	1 008	77.1
	QP016004	L'Etang Des Moines	1 320	22.9	89.2	41.2	INT	37.3	48.3	IND	6.0	507	74.1
	QP016005	Champ De Manoeuvre	3 863	26.8	81.2	58.7	SEG	29.4	39.0	IND	7.6	1 770	95.0
17 Charente-Maritime - CA de Saintes	QP017003	Bellevue - Boiffiers	2 168	18.0	86.4	52.3	INT	40.6	45.9	DEC	6.3	1 173	92.0
17 Charente-Maritime - CA Rochefort Océan	QP017004	Centre Ville - Avant-Garde	2 345	14.4	74	34.4	INT	47.6	49.6	DEC	12.7	557	38.8
	QP017005	Le Petit Marseille	995	30.6		48.0	PET	34.8	45.8	DEC	8.0	336	79.1
17 Charente-Maritime - CA de La Rochelle	QP017001	Mireuil	5 708	24.6	83.8	44.4	INT	34.4	44.5	DEC	3.2	2 476	94.2
	QP017002	Villeneuve-Les-Salines	4 801	24.2	81.2	45.2	INT	36.9	50.9	DEC	3.8	2 317	95.0
	QP017007	Port-Neuf	1 562	18.1		35.6	INT	44.4	49.3	DEC	1.0	929	95.0
17 Charente-Maritime - CA Royan Atlantique	QP017006	Yeuse-La Robinière	1 213	14.4		33.5	INT	49.0	37.4	DEC	2.9	397	47.1
19 Corrèze - CA du Bassin de Brive	QP019001	Rivet	1 450	24.7		38.5	PET	43.2	47.5	IND	11.8	474	82.1
	QP019002	Tujac	2 668	26.7	80.8	47.9	SEG	30.5	55.1	IND	9.5	871	66.0
	QP019003	Les Chapéles	1 652	25.4		40.7	INT	37.0	48.8	IND	16.7	535	63.6
23 Creuse - CA du Grand Guéret	QP023001	L'Albatros	2 004	22.9	96.5	49.8	INT	42.9	38.7	DYN	7.7	945	81.4
24 Dordogne - CA Le Grand Périgueux	QP024004	Chamiers	1 055	23.9	82.3	62.1	INT	32.6	36.6	DEC	18.2	559	92.6
	QP024005	La Boucle De L'Isle	1 474	22.6	87.5	37.9	PET	43.4	51.0	DYN	15.0	396	54.4
24 Dordogne - CA Bergeracoise	QP024001	Rive Gauche	1 528	23.3	78	37.6	PET	36.9	53.1	DYN	5.3	471	67.6
	QP024002	Quartier Des Deux Rives	2 470	13.8	98	41.5	INT	42.6	47.7	DEC	18.6	499	29.6
	QP024003	Quartier Nord	1 108	24.7		41.8	INT	53.1	53.1	DYN	9.1	295	61.0
33 Gironde - CA du Libournais	QP033003	Quartier Du centre	1 415	19.4		37.2	PET	44.2	51.0	DYN	7.7	299	43.8
33 Gironde - Bordeaux Métropole	QP033001	Quartier Champ De Course	1 141	24.2		37.6	INT	41.5	43.0	DYN	2.0	469	95.0
	QP033002	Yser - Pont De Madame	1 392	18.2	90.6	37.6	INT	47.9	56.1	DYN	1.3	688	95.0
	QP033005	Quartier De L'Avenir	1 108	26.3		38.4	PET	46.4	56.8	DYN	6.7	592	95.0
	QP033006	Carle Vernet - Terres Neuves	2 249	21.3		36.0	INT	51.9	52.1	DYN	5.1	896	82.3
	QP033007	Le Lac	3 565	28.8		53.0	SEG	37.1	49.0	DEC	4.7	1 329	95.0
	QP033008	Saint-Michel	11 547	8.0	67.7	32.3	INT	43.8	48.5	DEC	9.2	591	7.1
	QP033009	Benauges - HS- LL	3 370	22.2	70.7	43.5	SEG	45.0	51.6	DEC	4.7	1 302	81.7
	QP033010	Grand-Parc	4 278	25.3	89.1	41.6	INT	40.9	45.6	DYN	5.6	1 355	75.4
	QP033011	Bacalan	1 584	23.7		36.0	PET	43.6	49.2	DYN	4.6	471	66.4
	QP033012	Palmer - Sarailière - 8 Mai 45 - Dravemont	10 522	21.2	81.8	44.0	SEG	39.8	50.7	DEC	3.8	3 616	78.0
	QP033013	Grand Caillou	1 851	24.1		40.2	INT	43.1	54.1	DYN	4.7	758	95.0
	QP033014	Jean-Jaurès	2 977	22.6	70.6	39.9	INT	41.0	53.6	DYN	4.0	1 278	94.3
	QP033015	Barthez	1 000	24.3	87.5	36.8	INT	44.7	49.1	DYN	3.3	411	95.0
	QP033016	Carriet	3 245	31.3		38.7	SEG	35.7	55.3	DEC	6.1	1 135	89.8
	QP033017	Génicart Est	3 771	24.9	83	45.0	SEG	41.0	47.7	DEC	3.2	1 336	85.8

Typologie cadre de vie	Collèges publics <300m	Collèges publics REP <300m	Collèges publics REP+ <300m	Cités éducatives	Emplois francs	Cités emplois	ZFU	NPNRU avec intérêt N/R	QRR	Code géographique	Libellé du quartier	Libellé du département et de l'EPCI
										75	Nouvelle-Aquitaine	
										75	Ensemble QPV	
PUU	1	1			13					QP016006	Crouin	16 Charente - CA du Grand Cognac
GDE	1		1	1	15	1			QRR	QP016001	Basseau - Grande Garenne	16 Charente - CA du Grand Angoulême
GDE	1				4	1				QP016002	Ma Campagne	
GDE	1			1	12	1			QIR QRR	QP016003	Bel Air - La Grand Font	
PET	1				7	1			QIR	QP016004	L'Etang Des Moines	
BAN	1		1	1	18	1			QRR	QP016005	Champ De Manoeuvre	
PUU	1				15					QP017003	Bellevue - Boiffiers	17 Charente-Maritime - CA de Saintes
ANC	1				15					QP017004	Centre Ville - Avant-Garde	17 Charente-Maritime - CA Rochefort Océan
PUU					1					QP017005	Le Petit Marseille	
GDE	1		1		37		ZFU			QP017001	Mireuil	17 Charente-Maritime - CA de La Rochelle
GDE	1	1			27	1			QIR	QP017002	Villeneuve-Les-Salines	
GDE					12					QP017007	Port-Neuf	
PUU					6					QP017006	Yeuse-La Robinière	17 Charente-Maritime - CA Royan Atlantique
PUU					11				QIR	QP019001	Rivet	19 Corrèze - CA du Bassin de Brive
PUU	1		1		7				QIR	QP019002	Tujac	
PUU					10				QIR	QP019003	Les Chapélieux	
PUU	1				8	1			QIR	QP023001	L'Albatros	23 Creuse - CA du Grand Guéret
PET	1				4				QIR	QP024004	Chamiers	24 Dordogne - CA Le Grand Périgueux
PUU	1				8					QP024005	La Boucle De L'Isle	
PUU	1				6					QP024001	Rive Gauche	24 Dordogne - CA Bergeracoise
ANC	1				10					QP024002	Quartier Des Deux Rives	
PUU					6					QP024003	Quartier Nord	
PUU					8					QP033003	Quartier Du centre	33 Gironde - CA du Libournais
BAN					3	1				QP033001	Quartier Champ De Course	33 Gironde - Bordeaux Métropole
BAN	1				6	1				QP033002	Yser - Pont De Madame	
BAN					3	1			QIR	QP033005	Quartier De L'Avenir	
GDE					7	1				QP033006	Carle Vernet - Terres Neuves	
GDE				1	17	1			QIR QRR	QP033007	Le Lac	
ANC	1				59	1				QP033008	Saint-Michel	
BAN	1	1			14	1	ZFU		QIN	QP033009	Benauge - HS- LL	
GDE	2	1		1	22	1				QP033010	Grand-Parc	
GDE				1	7	1			QRR	QP033011	Bacalan	
BAN	2	2			52	1	ZFU		QIR	QP033012	Palmer - Sarailière - 8 Mai 45 - Dravemont	
BAN					8	1				QP033013	Grand Caillou	
GDE	1	1			13	1			QIR	QP033014	Jean-Jaurès	
BAN	1				1	1				QP033015	Barthez	
BAN				1	22	1	ZFU		QIR	QP033016	Carriet	
BAN	1		1	1	23	1	ZFU			QP033017	Génicart Est	

Libellé du département et de l'EPCI	Code géographique	Libellé du quartier	Population	Jeunes de 0 à 14 ans	Réussite au brevet	Taux de pauvreté	Typologie cohésion sociale	Taux d'emploi femmes	Taux d'emploi hommes	Typologie emploi	Taux de vacance	Nombre de logements sociaux	Logements sociaux
	75	Nouvelle-Aquitaine	5 979 778	16.1	88.6	13.6		61.8	66.6		8.5	303 496	10.0
	75	Ensemble QPV	208 746	22.6	83.4	45.8		40.0	47.3		8.6	71 164	85.4
33 Gironde - Bordeaux Métropole	QP033018	Alpilles-Vincennes-Bois Fleuri	3 813	20.3	82.9	33.6	DEF	41.5	49.9	DEC	2.5	1 344	68.8
	QP033019	Beaudésert	1 003	24.2		34.9	SEG	57.2	68.6	DYN	4.7	520	65.9
	QP033020	Châtaigneraie - Arago	3 338	27.2	90.5	40.8	INT	51.5	56.5	DEC	2.2	1 267	94.6
	QP033021	Saige	3 562	20.1		40.7	INT	47.4	54.5	DYN	2.8	1 404	89.3
	QP033022	Thouars	2 999	18.8		41.4	INT	43.0	40.7	DEC	3.2	1 321	80.4
	QP033023	Paty Monmousseau	1 105	18.7		27.8		48.6	55.7		4.8	389	61.0
33 Gironde - CC du Pays Foyen	QP033004	Quartier Bourg	2 438	20.7		47.7	DEF	35.3	46.0	DEC	9.6	274	20.5
40 Landes - CA du Grand Dax	QP040001	Le Sablar	1 223	15.1		34.3	INT	45.2	50.5	DYN	15.2	214	27.6
	QP040002	Cuyès	1 238	24.0		43.7	PET	38.6	48.2	DEC	8.4	515	71.1
	QP040003	Le Gond	1 341	18.2		36.9	INT	48.7	39.3	DEC	3.8	340	53.9
40 Landes - CA Mont de Marsan Agglomération	QP040004	Le Peyrouat	2 787	30.2	83.7	47.7	INT	35.0	51.2	DEC	11.5	673	62.9
	QP040005	La Moustey	1 295	23.3	80	40.9	INT	46.7	57.2	DYN	7.1	382	61.2
47 Lot-et-Garonne - CA du Grand Villeneuvois	QP047004	Bastide Au Bord Du Lot	1 176	23.1	87.3	41.6	PET	36.3	58.4	DYN	12.0	23	5.0
	QP047005	Bastide	2 312	17.9		43.4	INT	46.1	49.0	DYN	27.2	147	9.1
47 Lot-et-Garonne - CA Val de Garonne Agglomération	QP047006	Baylac Gravette	1 530	23.6	88.1	50.8	INT	29.9	46.7	DEC	11.6	360	45.3
	QP047007	Coeur De ville	1 188	18.9		39.7	PET	44.8	48.3	DEC	5.0	52	8.1
47 Lot-et-Garonne - CA d'Agen	QP047001	Rodrigues - Barleté	2 158	33.0	90.2	60.7	INT	35.1	54.1	DEC	3.9	691	82.5
	QP047002	Montanou	1 627	34.8		61.9	SEG	21.3	42.5	DEC	17.4	565	80.1
	QP047003	Pin	1 360	15.9		35.1	INT	52.0	46.7	DYN	21.8	108	11.8
64 Pyrénées-Atlantiques - CA du Pays Basque	QP064001	Maubec - Citadelle	1 661	18.2		33.5	INT	51.9	58.9	DYN	8.8	442	43.0
	QP064002	Hauts De Sainte Croix	3 438	22.5	72	39.9	PET	33.6	54.9	DEC	4.3	1 284	83.6
64 Pyrénées-Atlantiques - CA Pau Béarn Pyrénées	QP064003	Saragosse	3 896	23.0	81.5	50.3	INT	36.2	41.8	DEC	5.6	1 771	88.4
	QP064004	Ousse Des Bois	2 052	26.6		60.7	SEG	25.7	35.2	IND	10.2	832	95.0
79 Deux-Sèvres - CA du Bocage Bressuirais	QP079005	Valette	1 173	26.7		50.4	SEG	35.7	48.1	IND	3.3	350	59.2
79 Deux-Sèvres - CA du Niortais	QP079001	Clou Bouchet	2 766	23.0	82.6	60.0	INT	33.7	38.0	DEC	5.2	1 396	94.3
	QP079002	Tour Chabot Gavacherie	1 480	27.6		53.2	INT	36.0	38.8	DEC	4.3	714	95.0
	QP079003	Pontreau Colline Saint André	1 862	19.8	89	42.7	INT	45.2	46.5	DYN	14.8	383	35.2
79 Deux-Sèvres - CC du Thouarsais	QP079004	Les Capucins	980	17.4		50.1		30.4	42.2		3.4	513	86.8
86 Vienne - CU du Grand Poitiers	QP086003	Bel Air	1 302	27.9		54.0	INT	44.1	51.4	DYN	6.6	288	93.5
	QP086004	Trois Cités	3 686	25.5	85.1	57.3	INT	35.2	41.1	DEC	7.6	840	95.0
	QP086005	Couronneries	9 497	22.1	88.3	47.5	INT	40.6	44.8	DYN	8.0	3 399	77.9
	QP086006	Beaulieu	1 790	15.3		48.5	INT	50.8	47.4	DYN	5.7	110	95.0
86 Vienne - CA Grand Châtelleraut	QP086001	Lac Renardières Ozon	4 175	24.1	79.7	54.0	SEG	29.0	35.1	IND	11.5	1 873	94.1
	QP086002	Châteauneuf Centre Ville	2 659	19.4	80.5	41.8	INT	44.3	52.5	IND	27.0	455	26.6
87 Haute-Vienne - CU Limoges Métropole	QP087001	Portes Ferrées	1 049	25.1	88.7	63.0	SEG	29.1	40.3	IND	8.8	565	91.1
	QP087002	La Bastide	2 884	25.4		59.4	SEG	33.4	41.6	IND	15.4	1 314	95.0
	QP087003	Le Sablard	1 478	24.5	81.5	43.1	INT	40.5	50.2	DYN	6.8	842	95.0
	QP087004	Beaubreuil	5 567	26.7	83	52.0	SEG	34.6	41.2	IND	5.5	1 832	80.2
	QP087005	Val De L'Aurence Sud	4 622	31.0	79	62.5	SEG	29.3	36.9	IND	12.5	1 628	79.6
	QP087006	Val De L'Aurence Nord	4 008	28.6		58.3	SEG	37.6	40.8	IND	9.7	1 506	84.0
	QP087007	Les Coutures	1 892	12.5	86	40.7	INT	51.2	53.3	IND	8.1	677	59.5
	QP087008	Bellevue	2 261	23.0	83.3	49.9	INT	39.7	44.3	DYN	10.5	1 029	86.7
	QP087009	Le Vigenal	1 382	19.5		42.5	INT	39.7	46.2	DYN	5.0	548	65.6

Typologie cadre de vie	Collèges publics<300m	Collèges publics REP<300m	Collèges publics REP+ <300m	Cités éducatives	Emplois francs	Cités emplois	ZFU	NPNRU avec intérêt N/R	QRR	Code géographique	Libellé du quartier	Libellé du département et de l'EPCI
										75	Nouvelle-Aquitaine	
										75	Ensemble QPV	
BAN	1		1	1	20	1	ZFU			QP033018	Alpilles-Vincennes-Bois Fleuri	33 Gironde - Bordeaux Métropole
BAN					2	1				QP033019	Beaudésert	
BAN	1				15	1				QP033020	Châtaigneraie - Arago	
GDE					17	1				QP033021	Saige	
BAN					6	1				QP033022	Thouars	
					4	1				QP033023	Paty Monmousseau	
PET					12				QRR	QP033004	Quartier Bourg	33 Gironde - CC du Pays Foyen
ANC					10					QP040001	Le Sablar	40 Landes - CA du Grand Dax
PUU					9					QP040002	Cuyès	
PUU					6					QP040003	Le Gond	
PUU	1	1			4			QIR		QP040004	Le Peyrouat	40 Landes - CA Mont de Marsan Agglomération
PUU	1				5			QIR		QP040005	La Moustey	
PET	1	1			2					QP047004	Bastide Au Bord Du Lot	47 Lot-et-Garonne - CA du Grand Villeneuvois
ANC					27					QP047005	Bastide	
PUU	1				7			QIR		QP047006	Baylac Gravette	47 Lot-et-Garonne - CA Val de Garonne Agglomération
ANC					8					QP047007	Coeur De ville	
PUU	1	1			9					QP047001	Rodrigues - Barleté	47 Lot-et-Garonne - CA d'Agen
PUU					2					QP047002	Montanou	
ANC					5					QP047003	Pin	
GDE					8					QP064001	Maubec - Citadelle	64 Pyrénées-Atlantiques - CA du Pays Basque
GDE	1	1			17					QP064002	Hauts De Sainte Croix	
BAN	1			1	13	1		QIN	QRR	QP064003	Saragosse	64 Pyrénées-Atlantiques - CA Pau Béarn Pyrénées
GDE				1	8	1			QRR	QP064004	Ousse Des Bois	
PUU					5					QP079005	Valette	79 Deux-Sèvres - CA du Bocage Bressuirais
PUU	1	1			13					QP079001	Clou Bouchet	79 Deux-Sèvres - CA du Niortais
PUU					4					QP079002	Tour Chabot Gavacherie	
ANC	1				7			QIR		QP079003	Pontreau Colline Saint André	
					7					QP079004	Les Capucins	79 Deux-Sèvres - CC du Thouarsais
GDE					3					QP086003	Bel Air	86 Vienne - CU du Grand Poitiers
GDE	1	1			13					QP086004	Trois Cités	
GDE	1	1			34			QIN		QP086005	Couronneries	
GDE					7					QP086006	Beaulieu	
PUU	1		1	1	27			QIR		QP086001	Lac Renardières Ozon	86 Vienne - CA Grand Châtelleraut
ANC	1				11					QP086002	Châteauneuf Centre Ville	
GDE	1				5	1		QIR		QP087001	Portes Ferrées	87 Haute-Vienne - CU Limoges Métropole
GDE					24	1				QP087002	La Bastide	
GDE	1				3	1				QP087003	Le Sablard	
GDE	1	1			29	1		QIN		QP087004	Beaubreuil	
GDE	2	2			18	1		QIN		QP087005	Val De L'Aurence Sud	
GDE					17	1		QIR		QP087006	Val De L'Aurence Nord	
GDE	1				8	1				QP087007	Les Coutures	
GDE	1				12	1				QP087008	Bellevue	
GDE					8	1				QP087009	Le Vignal	





Occitanie

Libellé du département et de l'EPCI	Code géographique	Libellé du quartier	Population	Jeunes de 0 à 14 ans	Réussite au brevet	Taux de pauvreté	Typologie cohésion sociale	Taux d'emploi femmes	Taux d'emploi hommes	Typologie emploi	Taux de vacance	Nombre de logements sociaux	Logements sociaux
NA	76	Occitanie	5 885 496	16.8	91.2	17.2		58.9	64.6		8.5	299 252	9.9
	76	Ensemble QPV	357 683	22.7	88.7	51.7		33.2	43.4		14.5	85 544	18.1
09 Ariège - CC des Portes d'Ariège Pyrénées	QP009003	Centre Ancien - La Gloriette	3 853	16.7	88.7	44.7	INT	36.3	48.8	DEC	23.3	699	27.9
09 Ariège - CA Pays Foix-Varilhès	QP009002	Centre Ancien	1 151	10.0		38.8	INT	42.7	45.1	DYN	16.5	10	NA
09 Ariège - CC Couserans-Pyrénées	QP009001	Coeur De Ville	1 203	13.0		37.3	INT	51.2	50.2	DEC	17.1	41	5.6
11 Aude - CA Carcassonne Agglo	QP011002	La Conte - Ozanam	2 525	27.0		64.0	SEG	29.2	32.8	DEC	9.0	806	86.3
	QP011003	Le Viguièr - Saint-Jacques	1 757	24.2	88.9	67.2	SEG	20.6	27.6	DEC	5.8	732	87.8
	QP011004	Bastide Pont-Vieux	3 873	13.5	93.1	42.3	INT	40.1	40.2	DYN	28.7	495	18.9
	QP011005	Fleming La Reille	1 159	20.6		56.6	INT	23.6	38.1	DEC	11.0	390	NA
	QP011006	Grazailles	949	30.1	96.5	51.2	INT	31.1	46.9	DEC	3.4	386	86.2
11 Aude - CC Région Lézignanaise, Corbières et Minervois	QP011010	Centre Ville	3 059	22.7	84.5	40.0	PET	33.6	44.0	DYN	12.1	208	15.4
11 Aude - CC du Limouxin	QP011001	Quartier Aude	2 001	14.0		37.8	INT	38.4	47.6	DEC	12.4	145	13.0
11 Aude - CA Le Grand Narbonne	QP011007	Narbonne Ouest	3 434	24.4	92.6	57.0	INT	25.5	42.0	DEC	6.8	1 248	70.1
	QP011008	Narbonne Centre	5 241	17.0	93.5	45.1	INT	40.2	44.1	DYN	27.5	536	16.6
	QP011009	Narbonne Est	1 736	27.1	95.2	60.5	INT	28.3	42.5	DEC	6.5	722	95.0
12 Aveyron - Ouest Aveyron Communauté	QP012002	La Bastide	1 955	19.0	93.1	50.7	INT	40.1	46.6	DYN	31.9	253	23.2
12 Aveyron - CA Rodez Agglomération	QP012001	Quatre Saisons	1 535	25.5	85.8	46.7	SEG	37.0	51.8	DYN	3.2	598	89.9
30 Gard - CC Pays d'Uzès	QP030018	Quartier Prioritaire D'Uzès	1 293	25.4	92.3	39.2	INT	49.9	52.9	DYN	3.6	242	42.7
30 Gard - CA du Gard Rhodanien	QP030010	Escanoux - Coronelle - VB	3 463	22.8	95.5	59.7	INT	25.3	37.6	IND	8.0	1 494	87.8
	QP030011	Centre Ville	1 277	15.0	95.1	42.0	INT	43.8	50.4	DYN	22.1	89	10.5
30 Gard - CC de Cèze Cévennes	QP030014	L'Ecusson	1 133	15.2	88.1	50.5	PET	28.8	45.7	DEC	17.8	57	9.3
30 Gard - CA Alès Agglomération	QP030001	Près Saint Jean - Cévennes	14 036	16.9	88.8	49.6	INT	35.6	37.8	DEC	14.3	4 802	54.5
	QP030002	Centre Ville	984	17.0	90.2	43.2	PET	38.5	41.1	DYN	11.2	95	14.2
	QP030016	Centre Ville - Arboux	2 422	19.1	100	49.0	DEF	29.2	32.8	DEC	14.9	527	41.5
	QP030017	Trescol - La Levade	806	20.5		49.2	DEF	28.3	32.4	DEC	20.2	171	33.2
30 Gard - CC Beaucaire Terre d'Argence	QP030012	La Moulinelle	1 586	25.8	95.8	53.1	SEG	28.0	52.9	DEC	4.0	488	72.4
	QP030013	Centre Ville	4 763	21.7	93.7	43.8	DEF	35.8	48.6	DEC	19.6	358	15.1
30 Gard - CC de Petite Camargue	QP030015	Les Costières	2 522	25.5		50.6	SEG	25.6	46.3	DEC	5.0	929	85.9
30 Gard - CA de Nîmes Métropole	QP030003	Pissevin - Valdegour	16 389	30.4	72.6	70.5	SEG	14.2	29.2	DEC	10.9	3 653	66.7
	QP030004	Gambetta-Richelieu	6 837	15.6	83.7	43.0	INT	39.6	39.5	DYN	12.4	572	10.7
	QP030005	Chemin-Bas D'Avignon	7 159	24.6	88.9	64.4	SEG	22.1	32.0	DEC	5.7	2 609	88.9
	QP030006	Mas De Mingue	3 167	29.2	84.3	55.8	SEG	27.3	39.5	DEC	8.0	978	75.7
	QP030007	Route De Beaucaire	1 866	20.0		40.0	INT	53.0	61.1	DYN	7.9	450	47.8
	QP030008	Némausus-Jonquilles	3 395	27.1	82.8	50.0	SEG	34.2	51.3	DEC	10.3	324	26.3
	QP030009	Sabatot - Centre Ancien	3 280	22.0		55.5	SEG	27.6	44.2	DEC	16.9	549	39.0
	QP030010												
31 Haute-Garonne - CA Le Muretain Agglo	QP031001	Saint Jean	3 183	27.5	84.4	41.4	INT	45.6	55.2	DYN	5.3	1 058	69.0
	QP031002	Centre Ouest	1 867	23.1		39.6	INT	47.3	57.4	DYN	16.3	362	37.3
31 Haute-Garonne - CC Coeur et Coteaux du Comminges	QP031003	Coeur De Ville	1 530	12.8	84.8	41.2	INT	44.4	59.5	DYN	30.1	68	6.7
31 Haute-Garonne - Toulouse Métropole	QP031004	Barradels	1 810	28.1		47.6	INT	45.1	57.1	DYN	1.4	615	84.1
	QP031005	Val D'Aran - Poitou - Py.	2 906	25.4	82	33.9	INT	48.0	58.3	DYN	2.5	881	68.0

Typologie cadre de vie	Collèges publics<300m	Collèges publics REP<300m	Collèges publics REP+ <300m	Cités éducatives	Emplois francs	Cités emplois	ZFU	NPNRU avec intérêt N/R QRR	Code géographique	Libellé du quartier	Libellé du département et de l'EPCI
									76	Occitanie	
									76	Ensemble QPV	
ANC	1				23			QIR	QP009003	Centre Ancien - La Gloriette	09 Ariège - CC des Portes d'Ariège Pyrénées
ANC					8			QIR	QP009002	Centre Ancien	09 Ariège - CA Pays Foix-Varilhès
ANC					6				QP009001	Coeur De Ville	09 Ariège - CC Couserans-Pyrénées
PUU					8				QP011002	La Conte - Ozanam	11 Aude - CA Carcassonne Agglo
PUU	1				2				QP011003	Le Viguièr - Saint-Jacques	
ANC	4	1			13				QP011004	Bastide Pont-Vieux	
PUU					4				QP011005	Fleming La Relle	
PUU	1				6				QP011006	Grazailles	
ANC	1				12				QP011010	Centre Ville	11 Aude - CC Région Lezignanaise, Corbières et Minervois
ANC					12				QP011001	Quartier Aude	11 Aude - CC du Limouxin
PUU	1	1			11	1		QIR	QP011007	Narbonne Ouest	11 Aude - CA Le Grand Narbonne
ANC	3				26	1			QP011008	Narbonne Centre	
PUU	1				4	1			QP011009	Narbonne Est	
ANC	1				14				QP012002	La Bastide	12 Aveyron - Ouest Aveyron Communauté
PUU	1				5				QP012001	Quatre Saisons	12 Aveyron - CA Rodez Agglomération
PUU	1				4				QP030018	Quartier Prioritaire D'Uzès	30 Gard - CC Pays d'Uzès
PUU	3				8			QIR	QP030010	Escanaux - Coronelle - VB	30 Gard - CA du Gard Rhodanien
ANC	1				4				QP030011	Centre Ville	
PET	1				6				QP030014	L'Ecusson	30 Gard - CC de Cèze Cévennes
PUU	3	1	1		47			QIN	QP030001	Près Saint Jean - Cévennes	30 Gard - CA Alès Agglomération
PET	1				3				QP030002	Centre Ville	
ANC	1	1			8				QP030016	Centre Ville - Arboux	
PET					4				QP030017	Trescol - La Levade	
PUU	1	1			3				QP030012	La Moulinelle	30 Gard - CC Beaucaire Terre d'Argence
ANC	1		1		20				QP030013	Centre Ville	
PUU					19			QIR	QP030015	Les Costières	30 Gard - CC de Petite Camargue
GDE	1		1	1	50		ZFU	QIN QRR	QP030003	Pissevin - Valdegour	30 Gard - CA de Nîmes Métropole
ANC	2				15				QP030004	Gambetta-Richetieu	
GDE	1		1		26			QIN	QP030005	Chemin-Bas D'Avignon	
GDE	1		1		10			QIN	QP030006	Mas De Mingue	
GDE					7				QP030007	Route De Beaucaire	
GDE	1	1			9				QP030008	Némausus-Jonquilles	
ANC					8				QP030009	Sabatot - Centre Ancien	
BAN	1				32			QIR	QP031001	Saint Jean	31 Haute-Garonne - CA Le Muretain Agglo
BAN					26				QP031002	Centre Ouest	
ANC	2				55				QP031003	Coeur De Ville	31 Haute-Garonne - CC Coeur et Coteaux du Comminges
BAN					10	1			QP031004	Barradels	31 Haute-Garonne - Toulouse Métropole
BAN	2				14	1		QIR	QP031005	Val D'Aran - Poitou - Py.	

Libellé du département et de l'EPCI	Code géographique	Libellé du quartier	Population	Jeunes de 0 à 14 ans	Réussite au brevet	Taux de pauvreté	Typologie cohésion sociale	Taux d'emploi femmes	Taux d'emploi hommes	Typologie emploi	Taux de vacance	Nombre de logements sociaux	Logements sociaux
NA	76	Occitanie	5 885 496	16.8	91.2	17.2		58.9	64.6		8.5	299 252	9.9
	76	Ensemble QPV	357 683	22.7	88.7	51.7		33.2	43.4		14.5	85 544	18.1
31 Haute-Garonne - Toulouse Métropole	QP031006	Pradettes	2 018	18.3		47.1	INT	44.8	52.4	DYN	6.5	427	37.5
	QP031007	Grand Mirail	32 291	25.2	84.8	49.7	SEG	32.5	44.1	DEC	9.8	9 278	68.6
	QP031008	Arènes	2 083	14.9		37.3	INT	38.0	47.7	DEC	4.4	430	31.3
	QP031009	Bourbaki	1 381	25.2		45.8	INT	41.1	30.3	DEC	5.0	525	88.4
	QP031010	Empalot	5 955	20.3		45.1	INT	38.2	46.4	DEC	8.0	2 382	80.5
	QP031011	Les Izards - La Vache	3 440	20.1	80.8	41.8	INT	42.1	45.6	DEC	8.6	702	54.0
	QP031012	Cépière Beauregard	1 504	29.0		41.6	INT	34.1	51.0	DYN	3.4	472	66.0
	QP031013	Saint Exupéry	1 400	21.4		39.3	INT	58.5	66.1	DYN	4.3	597	86.7
	QP031014	Soupetard	2 062	22.6		42.0	INT	56.1	59.7	DYN	5.0	785	77.2
	QP031015	Ranguel	2 295	6.3		42.9	INT	25.2	19.2	DEC	11.3	573	13.9
	QP031016	En Jacca	1 246	27.0		45.7	INT	40.8	53.1	DYN	0.0	448	84.1
	QP031017	Vivier Maçon	1 007	31.7		40.8	INT	55.1	72.2	DYN	3.7	360	80.6
	QP031018	Négrenays	1 054	11.7		47.9	INT	53.6	58.6	DEC	8.7	657	80.7
	QP031019	La Gloire	1 036	23.1		41.9	INT	52.6	61.2	DYN	9.4	358	69.1
32 Gers - CA Grand Auch Coeur de Gascogne	QP032001	Grand Garros	2 358	28.1		59.6	INT	33.5	38.8	DYN	18.9	1 056	95.0
34 Hérault - CC Lodevois et Larzac	QP034022	Centre Ville	3 018	21.0		47.9	INT	40.6	47.6	DEC	17.9	229	14.1
34 Hérault - CC Grand Orb communauté de communes en Languedoc	QP034020	Centre Ville	1 761	16.2		43.7	PET	41.4	40.4	DYN	21.5	29	5.0
34 Hérault - CA Sète Agglopôle Méditerranée	QP034016	Les Deux Pins	1 098	21.0	89.9	46.0	INT	38.1	46.1	DEC	3.7	454	89.4
	QP034017	Ile De Thau	3 493	24.5		67.3	SEG	20.4	35.6	DEC	0.7	1 243	95.0
	QP034018	Centre Ville - Ile Sud	4 137	15.1	87.9	39.9	INT	44.1	47.8	DYN	18.7	242	10.3
34 Hérault - Montpellier Méditerranée Métropole	QP034004	Celleneuve	1 339	20.5	95.1	40.9	PET	52.9	50.4	DYN	8.9	160	22.9
	QP034005	Mosson	21 817	30.2	86.5	61.1	SEG	24.3	37.8	DEC	5.5	4 659	65.7
	QP034006	Petit Bard Pergola	5 697	24.7		58.3	SEG	25.0	43.4	DEC	3.2	1 138	47.8
	QP034007	Pas Du Loup - Val De Croze	3 478	23.5	91.3	50.3	PET	41.5	50.5	DEC	4.5	1 263	92.2
	QP034008	Cévennes	6 060	18.7	94.3	51.8	SEG	36.6	45.5	DYN	10.8	642	20.4
	QP034009	Gély	1 264	24.0	96.6	55.1	INT	6.5	43.8	DEC	0.9	463	61.4
	QP034010	Figuerolles	2 923	15.9		38.9	INT	52.5	50.3	DYN	13.2	90	5.1
	QP034011	Lemasson	1 193	20.4		44.8	INT	39.2	33.9	DYN	1.9	476	95.0
	QP034012	Près D'Arènes	4 700	23.7		41.7	INT	48.9	56.2	DYN	4.9	832	41.1
	QP034013	Pompignane	1 165	24.2		45.1	INT	36.9	48.7	DYN	0.9	523	95.0
	QP034014	Aiguelongue	1 417	17.3		50.8	INT	40.5	52.6	DEC	4.2	508	80.1
	QP034015	Vert-Bois	2 147	6.1		45.1	INT	18.5	18.5	DEC	9.6	217	13.8
	34 Hérault - CC du Pays de Lunel	QP034021	Centre Et Périphérie	6 503	23.6	89.1	47.4	INT	35.3	51.1	DEC	9.8	858
34 Hérault - CA de Béziers-Méditerranée	QP034001	Centre Ville	19 472	22.2	81.7	57.2	INT	31.3	40.5	DEC	29.0	1 470	12.3
	QP034002	Iranget Grangette	3 124	26.2	94.2	66.2	SEG	28.0	41.3	DEC	12.6	1 288	86.6
	QP034003	Devèze	3 947	24.7	89.7	62.8	SEG	26.6	40.5	DEC	28.0	1 947	95.0
34 Hérault - CA Hérault-Méditerranée	QP034019	Centre Ville	3 341	17.4		46.2	INT	37.9	37.4	DEC	20.7	105	5.2
46 Lot - CA du Grand Cahors	QP046001	Terre Rouge	1 372	25.9	87.1	41.9	INT	50.1	49.3	DEC	9.0	457	68.3
65 Hautes-Pyrénées - CA Tarbes-Lourdes-Pyrénées	QP065001	Tarbes Ouest	1 585	23.5		62.1	INT	22.5	31.7	IND	11.2	621	95.0
	QP065002	Tarbes Nord	2 350	23.9	82.5	55.1	INT	37.9	47.8	IND	15.0	1 186	95.0

Typologie cadre de vie	Collèges publics<300m	Collèges publics REP<300m	Collèges publics REP+ <300m	Cités éducatives	Emplois francs	Cités emplois	ZFU	NPNRU avec intérêt N/R QRR			Code géographique	Libellé du quartier	Libellé du département et de l'EPCI
											76	Occitanie	
											76	Ensemble QPV	
GDE					19	1					QP031006	Pradettes	31 Haute-Garonne - Toulouse Métropole
GDE	5	1	4	1	342	1	ZFU	QIN	QRR		QP031007	Grand Mirail	
GDE					18	1					QP031008	Arènes	
GDE					17	1					QP031009	Bourbaki	
GDE					89	1		QIN			QP031010	Empalot	
GDE	1		1	1	52	1		QIR	QRR		QP031011	Les Izards - La Vache	
GDE					10	1					QP031012	Cépière Beauregard	
GDE					13	1					QP031013	Saint Exupéry	
GDE					13	1					QP031014	Soupetard	
GDE					8	1					QP031015	Ranguel	
BAN					13	1					QP031016	En Jacca	
BAN					11	1					QP031017	Vivier Maçon	
GDE					6	1					QP031018	Négrenays	
GDE					14	1					QP031019	La Gloire	
PUU					7				QIN		QP032001	Grand Garros	32 Gers - CA Grand Auch Coeur de Gascogne
ANC					10						QP034022	Centre Ville	34 Hérault - CC Lodévois et Larzac
ANC					7						QP034020	Centre Ville	34 Hérault - CC Grand Orb communauté de communes en Languedoc
PUU	1				4						QP034016	Les Deux Pins	34 Hérault - CA Sète Agglopolé Méditerranée
PUU				1	13				QIR		QP034017	Ile De Thau	
ANC	2			1	17						QP034018	Centre Ville - Ile Sud	
GDE	1		1		9	1					QP034004	Celleneuve	34 Hérault - Montpellier Méditerranée Métropole
GDE	2		2	1	62	1	ZFU	QIN	QRR		QP034005	Mosson	
GDE					23	1					QP034006	Petit Bard Pergola	
GDE	1	1			11	1					QP034007	Pas Du Loup - Val De Croze	
GDE	1		1		26	1			QIR		QP034008	Cévennes	
GDE	1				2	1					QP034009	Gély	
ANC					14	1					QP034010	Figuerolles	
GDE					3	1					QP034011	Lemasson	
GDE					23	1					QP034012	Près D'Arènes	
GDE					4	1					QP034013	Pompignane	
GDE					2	1					QP034014	Aiguelongue	
GDE					4	1					QP034015	Vert-Bois	
ANC	1	1			30				QIR	QRR	QP034021	Centre Et Périphérie	34 Hérault - CC du Pays de Lunel
ANC	3	1	1	1	75				QIN		QP034001	Centre Ville	34 Hérault - CA de Beziers-Méditerranée
PUU	2	1			4		ZFU				QP034002	Iranget Grangette	
PUU	1		1		6		ZFU	QIN			QP034003	Devèze	
ANC					17				QIR		QP034019	Centre Ville	34 Hérault - CA Hérault-Méditerranée
PUU	1				6						QP046001	Terre Rouge	46 Lot - CA du Grand Cahors
PUU					8	1			QIR		QP065001	Tarbes Ouest	65 Hautes-Pyrénées - CA Tarbes-Lourdes-Pyrénées
PUU	1	1			18	1					QP065002	Tarbes Nord	

Libellé du département et de l'EPCI	Code géographique	Libellé du quartier	Population	Jeunes de 0 à 14 ans	Réussite au brevet	Taux de pauvreté	Typologie cohésion sociale	Taux d'emploi femmes	Taux d'emploi hommes	Typologie emploi	Taux de vacance	Nombre de logements sociaux	Logements sociaux
NA	76	Occitanie	5 885 496	16.8	91.2	17.2		58.9	64.6		8.5	299 252	9.9
	76	Ensemble QPV	357 683	22.7	88.7	51.7		33.2	43.4		14.5	85 544	18.1
65 Hautes-Pyrénées - CA Tarbes-Lourdes-Pyrénées	QP065003	Tarbes Est	3 236	17.4	80.5	41.6	INT	40.3	48.6	DYN	23.1	881	54.0
	QP065004	Ophite	866	20.1		47.1	INT	28.7	46.4	IND	11.0	551	NA
66 Pyrénées-Orientales - CU Perpignan Méditerranée Métropole	QP066002	Quartier Saint Assisclé	3 001	23.9	85.6	45.9	INT	37.3	46.7	DYN	7.1	751	51.1
	QP066003	Quartier Gare	3 689	21.5		46.0	INT	38.6	49.7	DYN	15.5	595	27.5
	QP066004	Quartier Bas-Vernet	2 511	31.8		71.3	SEG	17.9	39.9	DEC	11.2	1 051	95.0
	QP066005	Diagonale Du Haut	4 827	28.6	82.7	64.9	SEG	18.8	31.6	DEC	11.9	1 192	70.7
	QP066006	Rois De Majorque	1 485	33.8		69.8	SEG	19.5	36.7	DEC	11.3	214	41.9
	QP066007	Bas-Vernet	3 133	18.4		45.3	INT	40.1	44.2	DYN	17.1	486	30.6
	QP066008	Quartier Centre Ancien	7 682	23.8	91.4	53.2	INT	26.1	26.9	DEC	32.1	874	16.8
	QP066009	Nouveau Logis	947	27.2		55.6	SEG	17.6	16.5	DEC	3.1	106	23.4
	QP066010	Champs De Mars	1 833	26.5	87.6	72.3	SEG	20.4	35.2	DEC	4.8	646	95.0
	66 Pyrénées-Orientales - CC des Albères, de la Côte Vermeille et de l'Illobérès	QP066001	Centre Ville	1 130	20.1		30.6	PET	46.5	52.8	DYN	6.1	12
81 Tarn - CC Carmausin-Ségala	QP081009	Rajol - Cérou - Gourgatieux - Bouloc - Verrière	1 776	16.6	90	40.4	INT	41.8	39.5	DEC	19.4	910	78.1
81 Tarn - CA Gaillac-Graulhet	QP081010	Lentajou - Catalanis	1 279	19.5		42.6	INT	35.8	47.4	DEC	12.8	327	49.2
	QP081011	Crins - En Gach	3 082	18.8	87.9	44.0	SEG	35.4	48.5	DEC	18.6	546	35.0
81 Tarn - CA de Castres Mazamet	QP081001	La Falgalarié	1 102	23.5		56.6	SEG	35.3	46.5	IND	13.9	473	82.3
	QP081002	Laden Petit Train	966	21.6		66.4	SEG	27.6	46.9	IND	16.5	592	89.8
	QP081003	Lameilhé	1 507	24.1		58.0	INT	34.3	41.8	IND	17.1	831	95.0
	QP081004	Aillot Bisséous Lardailé	2 275	28.5	90.7	50.5	INT	33.3	49.1	IND	15.2	883	75.6
	QP081005	Centre Ville	1 785	14.1	84.8	36.8	INT	51.0	58.4	DYN	21.8	275	24.9
81 Tarn - CA de l'Albigeois (C2A)	QP081006	Cantepau	2 083	27.1		66.8	SEG	17.7	32.0	DEC	8.2	1 085	95.0
	QP081007	Veyrières Rayssac	1 804	23.9		48.6	INT	40.3	44.1	DEC	4.0	722	78.6
	QP081008	Lapanouse	1 303	25.6		61.3	INT	31.5	38.8	DEC	10.1	583	90.9
82 Tarn-et-Garonne - CC Terres des Confluences	QP082003	Centre Ville	2 713	18.8	91.6	46.4	PET	41.0	54.2	DEC	23.1	240	16.2
	QP082004	Sarlac	1 290	23.4		53.4	PET	22.5	34.1	DEC	7.2	184	38.8
82 Tarn-et-Garonne - CA Grand Montauban	QP082001	Coeur de Ville	3 590	17.3		36.1	INT	48.5	53.1	DYN	18.6	307	12.8
	QP082002	Médiathèque - Chambord	4 152	25.4	88.7	51.1	INT	39.9	45.4	DEC	7.2	1 437	75.8

Typologie cadre de vie	Collèges publics<300m	Collèges publics REP<300m	Collèges publics REP+<300m	Cités éducatives	Emplois francs	Cités emplois	NPNRU avec intérêt	ZFU	N/R	QRR	Code géographique	Libellé du quartier	Libellé du département et de l'EPCI	
											76	Occitanie		
											76	Ensemble QPV		
ANC	2				14	1					QIR	QP065003	Tarbes Est	65 Hautes-Pyrénées - CA Tarbes-Lourdes-Pyrénées
PUU					5	1					QIR	QP065004	Ophite	
GDE	1	1			17							QP066002	Quartier Saint Assisclé	66 Pyrénées-Orientales - CU Perpignan Méditerranée Métropole
GDE					21							QP066003	Quartier Gare	
GDE				1	9			ZFU				QP066004	Quartier Bas-Vernet	
GDE	1		1	1	10			ZFU	QIR			QP066005	Diagonale Du Haut	
GDE					6							QP066006	Rois De Majorque	
ANC				1	7							QP066007	Bas-Vernet	
ANC	2	1		1	34					QIN		QP066008	Quartier Centre Ancien	
PET					3			ZFU				QP066009	Nouveau Logis	
GDE	1	1		1	4					QIR		QP066010	Champs De Mars	
ANC					9							QP066001	Centre Ville	66 Pyrénées-Orientales - CC des Albères, de la Côte Vermeille et de l'Illobérès
PUU	1	1			18							QP081009	Rajol - Cérrou - Gourgatieux - Bouloc - Verrière	81 Tarn - CC Carmausin-Ségala
ANC					4							QP081010	Lentajou - Catalanis	81 Tarn - CA Gaillac-Graulhet
ANC	1	1			11							QP081011	Crins - En Gach	
PUU					0							QP081001	La Falgalarié	81 Tarn - CA de Castres Mazamet
PUU					6				QIR			QP081002	Laden Petit Train	
PUU					12							QP081003	Lameilhé	
PUU	1				11							QP081004	Aillot Bisséous Lardailé	
ANC	2				16							QP081005	Centre Ville	
PUU					12				QIR			QP081006	Cantepau	81 Tarn - CA de l'Albigeois (C2A)
PUU					13							QP081007	Veyrières Rayssac	
PUU					5							QP081008	Lapanouse	
ANC	1	1			13					QIR		QP082003	Centre Ville	82 Tarn-et-Garonne - CC Terres des Confluences
PET					4							QP082004	Sarlac	
ANC					25							QP082001	Coeur de Ville	82 Tarn-et-Garonne - CA Grand Montauban
PUU	1	1			13				QIR			QP082002	Médiathèque - Chambord	



A map of the Pays de la Loire region in France, rendered in shades of green. The map shows the regional outline and internal administrative boundaries. A central area, corresponding to the Nantes metropolitan area, is highlighted in a darker shade of green. The text 'Pays de la Loire' is centered over this dark area in white.

Pays de la Loire

Libellé du département et de l'EPCI	Code géographique	Libellé du quartier	Population	Jeunes de 0 à 14 ans	Réussite au brevet	Taux de pauvreté	Typologie cohésion sociale	Taux d'emploi femmes	Taux d'emploi hommes	Typologie emploi	Taux de vacance	Nombre de logements sociaux	Logements sociaux
	52	Pays de la Loire	3 781 423	18.8	88.5	10.8		63.8	68.9		6.6	235 620	12.9
	52	Ensemble QPV	152 195	25.0	82.1	46.8		40.0	48.1		7.4	62 687	83.3
44 Loire-Atlantique - CC Châteaubriant-Derval	QP044004	La Ville Aux Roses	1 325	27.7	74.8	50.0	SEG	28.6	48.6	IND	16.2	548	88.3
44 Loire-Atlantique - Nantes Métropole	QP044005	Bellevue	16 290	24.5	77.1	39.7	INT	44.6	52.1	DYN	7.9	5 113	67.2
	QP044006	Les Dervallières	5 375	27.9		49.9	SEG	34.6	44.0	DEC	6.1	2 273	93.6
	QP044007	Le Breil	3 917	26.0	81.4	48.5	INT	38.0	53.4	DEC	5.3	1 638	89.8
	QP044008	Bout Des Landes -BP-CA	5 628	23.2	74.1	43.8	INT	45.0	49.3	DEC	11.1	2 522	93.0
	QP044009	La Boissière	1 657	22.8		51.4	INT	43.1	41.5	DEC	7.5	1 103	95.0
	QP044010	Port Boyer	1 713	22.9	76.1	44.4	INT	45.0	55.0	DYN	4.3	932	95.0
	QP044011	Le Clos Toreau	1 615	26.7		45.1	INT	51.3	62.0	DYN	3.8	709	92.7
	QP044012	Le Ranzay	1 428	22.7		38.7	INT	58.5	53.5	DEC	5.6	614	90.4
	QP044013	Malakoff	3 486	26.2	85.1	47.3	SEG	37.8	45.4	DEC	5.6	1 631	95.0
	QP044014	Bottière Pin Sec	5 757	23.6		50.0	INT	43.5	46.3	DEC	6.1	2 268	83.9
	QP044015	La Halvêque	1 492	31.5		45.7	INT	42.2	50.0	DEC	1.9	592	95.0
	QP044016	La Petite Sensitive	1 089	15.4		39.9	INT	50.9	49.6	DEC	5.8	411	68.4
	QP044017	Plaisance	1 523	28.2	90.1	46.2	INT	42.9	47.3	DEC	4.2	574	85.4
	QP044018	Château	2 785	20.5		37.5	INT	45.3	52.4	DYN	5.5	1 002	68.9
	QP044019	Le Sillon De Bretagne	1 097	23.7	81.1	63.1	SEG	23.8	39.7	DEC	9.5	523	95.0
44 Loire-Atlantique - CA de la Région Nazairienne et de l'Estuaire (CARENE)	QP044001	Ville Ouest	7 072	25.4	83	41.5	INT	39.9	50.6	IND	4.6	2 728	79.4
	QP044002	Petit Caporal	1 027	23.4		48.3	INT	38.7	42.9	IND	5.3	492	92.7
	QP044003	Robespierre - Prézégat	1 090	20.6	82.8	46.6	INT	33.8	43.8	IND	11.4	488	95.0
49 Maine-et-Loire - CA Agglomération du Choletais	QP049009	Bretagne Bostangis	1 785	25.1		47.6	SEG	32.6	43.8	IND	8.5	737	95.0
	QP049010	Jean Monnet	2 136	24.5		48.5	SEG	26.9	42.7	IND	12.1	824	92.2
	QP049011	Favreau Les Mauges	1 966	21.7	78.8	36.4	INT	40.4	62.4	IND	9.8	758	69.8
	QP049012	Colline Villeneuve	2 181	25.3	91	38.3	PET	40.2	56.6	IND	4.1	973	92.1
49 Maine-et-Loire - CA Saumur Val de Loire	QP049013	Chemin Vert - Hauts Q.	3 591	19.8	81.8	43.3	INT	33.8	38.2	DEC	13.8	1 714	89.1
49 Maine-et-Loire - CU Angers Loire Métropole	QP049001	Belle Beille	6 013	22.5	75.3	44.0	INT	43.1	46.4	DEC	6.3	2 827	89.1
	QP049002	Roseraie	9 589	24.3	83.3	47.7	SEG	38.9	45.0	DEC	4.8	3 656	84.7
	QP049003	Savary	1 079	29.4		50.8	INT	27.0	41.9	DEC	7.2	402	69.4
	QP049004	Grand Pigeon	2 517	26.4	84.5	52.2	INT	34.8	56.6	DEC	3.5	1 214	95.0
	QP049005	Monplaisir	7 212	25.0	78.7	50.5	SEG	34.0	42.9	DEC	5.9	2 847	86.4
	QP049006	Hauts De Saint Aubin	1 236	19.2		33.6	INT	43.7	44.3	DYN	1.8	543	75.1
	QP049007	Beauval Bedier Morellerie	2 587	25.3		47.7	INT	44.7	49.9	DEC	3.7	977	88.3
	QP049008	Le Grand Bellevue	1 959	27.4	77.4	53.1	PET	40.7	43.3	DEC	5.4	775	85.9
53 Mayenne - Laval Agglomération	QP053001	Les Fourches	1 234	19.9	90.7	50.4	INT	38.0	57.9	IND	5.7	631	95.0
	QP053002	Kellermann	1 952	32.0		57.5	SEG	28.6	50.5	IND	6.1	907	95.0
	QP053003	Pavement - Charité	3 170	22.3	94.2	41.7	INT	46.7	48.8	DYN	8.5	1 322	75.2
72 Sarthe - CC de Sablé-sur-Sarthe	QP072001	La Rocade	1 271	26.2		41.3	INT	36.8	45.5	IND	9.2	605	78.2
	QP072007	Montreux	1 098	23.7		43.6	PET	42.4	47.6	IND	9.0	570	93.4
72 Sarthe - CU Le Mans Métropole	QP072002	Chaoué Perrières	5 494	22.3	91.3	40.6	PET	42.0	57.5	DYN	7.2	2 123	77.7

Typologie cadre de vie	Collèges publics <300m	Collèges publics REP <300m	Collèges publics REP+ <300m	Cités éducatives	Emplois francs	Cités emplois	ZFU	NPNRU avec intérêt N/R	QRR	Code géographique	Libellé du quartier	Libellé du département et de l'EPCI
										52	Pays de la Loire	
										52	Ensemble QPV	
PUU	1	1			3					QP044004	La Ville Aux Roses	44 Loire-Atlantique - CC Châteaubriant-Derval
GDE	3	2	1	1	64		ZFU	QIN	QRR	QP044005	Bellevue	44 Loire-Atlantique - Nantes Métropole
GDE					22			QIR	QRR	QP044006	Les Dervallières	
GDE	1		1		17					QP044007	Le Breil	
GDE	1		1		17			QIN		QP044008	Bout Des Landes - BP-CA	
GDE					6			QIN		QP044009	La Boissière	
GDE	1				4					QP044010	Port Boyer	
GDE					3					QP044011	Le Clos Toreau	
GDE					11					QP044012	Le Ranzay	
GDE	1		1		12				QRR	QP044013	Malakoff	
GDE					23	1		QIN		QP044014	Bottière Pin Sec	
GDE					9					QP044015	La Halvêque	
GDE					3			QIN		QP044016	La Petite Sensive	
GDE	1				4					QP044017	Plaisance	
BAN					12					QP044018	Château	
GDE	1				5					QP044019	Le Sillon De Bretagne	
GDE	1		1	1	23		ZFU	QIR		QP044001	Ville Ouest	44 Loire-Atlantique - CA de la Région Nazairienne et de l'Estuaire (CARENE)
GDE					7			QIR		QP044002	Petit Caporal	
GDE	1				0			QIR		QP044003	Robespierre - Prézégat	
PUU					17					QP049009	Bretagne Bostangis	49 Maine-et-Loire - CA Agglomération du Choletais
PUU					25					QP049010	Jean Monnet	
PUU	1				34			QIR		QP049011	Favreau Les Mauges	
PUU	1				25					QP049012	Colline Villeneuve	
PUU	1	1			30			QIR		QP049013	Chemin Vert - Hauts Q.	49 Maine-et-Loire - CA Saumur Val de Loire
GDE	1				181	1	ZFU	QIN		QP049001	Belle Beille	49 Maine-et-Loire - CU Angers Loire Métropole
GDE	2	1	1		232	1				QP049002	Roseraie	
GDE					21	1				QP049003	Savary	
GDE	1	1			62	1				QP049004	Grand Pigeon	
GDE	2		1	1	199	1		QIN		QP049005	Monplaisir	
BAN					41	1				QP049006	Hauts De Saint Aubin	
GDE					59	1				QP049007	Beauval Bedier Morellene	
BAN	1	1		1	76	1				QP049008	Le Grand Bellevue	
PUU	1				4					QP053001	Les Fourches	53 Mayenne - Laval Agglomération
PUU					12			QIR		QP053002	Kellermann	
PUU	1		1		13			QIR		QP053003	Pavement - Charité	
PUU					2					QP072001	La Rocade	72 Sarthe - CC de Sablé-sur-Sarthe
PUU					7					QP072007	Montreux	
BAN	2	2		1	18	1		QIN		QP072002	Chaoué Perrières	72 Sarthe - CU Le Mans Métropole

Libellé du département et de l'EPCI	Code géographique	Libellé du quartier	Population	Jeunes de 0 à 14 ans	Réussite au brevet	Taux de pauvreté	Typologie cohésion sociale	Taux d'emploi femmes	Taux d'emploi hommes	Typologie emploi	Taux de vacance	Nombre de logements sociaux	Logements sociaux
	52	Pays de la Loire	3 781 423	18.8	88.5	10.8		63.8	68.9		6.6	235 620	12.9
	52	Ensemble QPV	152 195	25.0	82.1	46.8		40.0	48.1		7.4	62 687	83.3
72 Sarthe - CU Le Mans Métropole	QP072003	Bellevue Carnac	4 185	29.6	86.6	58.0	INT	37.3	42.5	IND	6.6	1 902	95.0
	QP072004	Ronceray Glonnières	6 112	23.4	80.6	53.5	INT	33.6	44.1	IND	6.2	2 773	85.8
	QP072005	Les Sablons	10 229	29.6	74.7	59.8	SEG	34.6	40.7	IND	12.6	3 875	89.5
	QP072006	L' Epine	931	25.7	94.3	53.1	INT	33.7	45.8	DYN	6.8	508	95.0
85 Vendée - CC du Pays de Fontenay-Vendée	QP085004	Centre - Moulins Liots	1 471	17.7	81.3	42.7	INT	38.0	40.6	IND	24.0	647	60.9
85 Vendée - CA La Roche sur Yon - Agglomération	QP085001	Jean Yole - Pyramides	2 779	20.4		44.4	INT	40.1	42.7	DEC	3.1	1 292	84.1
	QP085002	Vigne-aux-Roses	1 331	22.8		46.0	INT	39.6	47.9	DEC	5.3	618	87.2
	QP085003	Liberté - Zola	1 721	24.1		34.0	INT	53.8	51.0	DYN	5.0	506	54.9

Typologie cadre de vie	Collèges publics<300m	Collèges publics REP<300m	Collèges publics REP+<300m	Cités éducatives	Emplois francs	Cités emplois	ZFU	NPNRU avec intérêt N/R	QRR	Code géographique	Libellé du quartier	Libellé du département et de l'EPCI
										52	Pays de la Loire	
										52	Ensemble QPV	
BAN	2				19	1			QIR	QP072003	Bellevue Camac	72 Sarthe - CU Le Mans Métropole
GDE	1		1	1	34	1			QIR	QP072004	Ronceray Glonnières	
GDE	3		2	1	50	1	ZFU		QIR	QP072005	Les Sablons	
GDE	1				6	1				QP072006	L' Epine	
PUU	1	1			13				QIR	QP085004	Centre - Moulins Liots	85 Vendée - CC du Pays de Fontenay-Vendée
PUU					35					QP085001	Jean Yole - Pyramides	85 Vendée - CA La Roche sur Yon - Agglomération
PUU					15				QIR	QP085002	Vigne-aux- Roses	
PUU					25					QP085003	Liberté - Zola	



A stylized map of the Provence-Alpes-Côte d'Azur region in France, rendered in a solid teal color. The map shows the regional outline and internal departmental boundaries. The text 'Provence-Alpes-Côte d'Azur' is centered over the map in a white, bold, sans-serif font. The map is positioned on the left side of the page, with a small inset map of the region's location in France on the right side.

Provence- Alpes- Côte d'Azur

Libellé du département et de l'EPCI	Code géographique	Libellé du quartier	Population	Jeunes de 0 à 14 ans	Réussite au brevet	Taux de pauvreté	Typologie cohésion sociale	Taux d'emploi femmes	Taux d'emploi hommes	Typologie emploi	Taux de vacance	Nombre de logements sociaux	Logements sociaux
	93	Provence-Alpes-Côte d'Azur	5 052 832	16.8	89.4	17.3		58.3	65.1		7.7	309 052	10.7
	93	Ensemble QPV	510 302	23.8	84.9	49.4		35.2	46.1		11.4	110 982	23.8
04 Alpes-de-Haute-Provence - CA Durance-Lubéron-Verdon Agglomération	QP004002	Centre Ville - Saint-Lazare	2 825	15.9	83.6	39.9	INT	47.0	54.1	DYN	21.7	186	10.7
	QP004003	Arc Serrets - Pl. - Al.	1 894	24.7		52.8	SEG	30.3	46.6	DEC	15.5	301	40.9
04 Alpes-de-Haute-Provence - CA Provence-Alpes-Agglomération	QP004001	Centre Ville - Pigeonnier	2 350	18.2	90.9	43.4	INT	44.3	46.9	DYN	27.1	403	30.8
05 Hautes-Alpes - CA Gap-Tallard-Durance	QP005001	Haut - Gap	1 316	24.1	94.4	41.0	INT	33.5	39.6	DYN	5.1	315	54.7
06 Alpes-Maritimes - Métropole Nice Côte d'Azur	QP006001	Las Planas	1 081	22.5	87.9	42.9	PET	47.6	50.9	DYN	7.8	596	95.0
	QP006008	Centre	2 132	27.2		32.9	PET	42.1	54.5	DYN	4.2	677	95.0
	QP006009	Résidence Sociale Nicéa	1 019	0.1		78.2	SEG	66.7	0.5	DYN	0.0		NA
	QP006010	Les Moulins	7 325	23.7	70.2	49.5	SEG	35.1	41.3	DEC	11.2	2 345	95.0
	QP006011	Les Sagnes	864	20.0	93.5	50.8	SEG	41.0	62.2	DEC	16.8	191	51.7
	QP006012	Centre	3 441	15.8	89.1	35.1	INT	48.0	56.2	DYN	19.7	289	10.9
	QP006013	Paillon	12 919	25.8	78.3	43.0	SEG	38.7	52.0	DYN	11.0	3 728	71.3
	QP006014	Ariane - Le Manoir	11 800	29.2	74.5	46.0	SEG	23.9	47.8	DEC	17.4	2 306	61.0
	QP006015	Palais Des Expositions	1 608	20.3	81.5	32.5	INT	50.6	61.4	DYN	10.1	312	39.2
	QP006016	Centre	1 573	17.4		38.5	INT	62.3	60.1	DYN	15.3	72	NA
06 Alpes-Maritimes - CA du Pays de Grasse	QP006005	Grand Centre	6 806	22.8	78	38.5	INT	49.8	53.4	DYN	19.3	719	20.8
	QP006006	Les Fleurs De Grasse	1 326	26.4	92.1	39.3	INT	45.1	58.1	DEC	1.7	541	95.0
06 Alpes-Maritimes - CA Cannes Pays de Lérins	QP006003	Ranguin-Frayère	4 743	22.5	90.6	34.0	INT	43.9	54.6	DYN	1.9	1 486	80.8
	QP006004	Genêts - Oliviers	2 054	19.7		30.1	INT	49.2	50.3	DYN	2.7	729	88.5
06 Alpes-Maritimes - CA de Sophia Antipolis	QP006002	Coeur De Ville	3 501	20.7	91.8	35.0	SEG	45.1	49.6	DEC	27.8	493	31.9
06 Alpes-Maritimes - CC du Pays des Paillons	QP006007	La Condamine	1 610	29.0		34.5	PET	46.1	56.4	DYN	10.6	204	34.4
13 Bouches-du-Rhône - CA Terre de Provence	QP013006	Roquecoquille	1 009	24.2	93.1	42.0	INT	38.5	49.2	DEC	2.8	295	70.4
	QP013026	Centre Ancien	995	16.6		31.8	INT	53.3	66.5	DYN	19.5	28	5.0
	QP013027	Centre Historique	1 012	22.6		37.0	PET	40.9	56.3	DYN	7.2	74	14.8
13 Bouches-du-Rhône - Métropole d'Aix-Marseille-Provence	QP013001	Florida Parc	930	26.9		55.0	SEG	27.7	44.7	DEC	11.0	224	63.3
	QP013002	Quartier Centre Ville	1 056	18.0		31.7	INT	48.5	52.0	DEC	2.4	240	76.9
	QP013003	Saint Henri	1 904	23.3		39.1	PET	38.7	43.7	DYN	5.0	576	72.1
	QP013004	Notre-Dame	1 224	27.9		27.3	INT	51.8	63.7	DYN	4.5	333	82.5
	QP013005	La Viste	3 044	26.6		54.3	SEG	32.6	40.6	DEC	5.3	1 081	NA
	QP013007	La Gavotte - Peyret	1 419	27.1		57.1	SEG	27.1	34.8	DEC	5.4		94.3
	QP013008	Château Saint Loup	883	29.8		47.5	PET	34.7	48.9	DYN	10.8	300	86.7
	QP013009	La Capelette	1 810	21.4	82.9	35.2	INT	55.0	54.9	DYN	11.1	321	35.1
	QP013014	Jas-De-Bouffan	6 019	19.8	80	35.4	INT	47.3	51.5	DYN	3.8	2 738	95.0
	QP013015	Beisson	1 146	23.8	91.4	51.8	INT	38.0	48.7	DEC	4.4	573	95.0
	QP013016	Encagnane	4 232	19.4		41.1	INT	41.4	48.6	DYN	13.6	1 744	87.8
	QP013017	Corsy	1 041	26.2		49.5	INT	31.2	46.6	DEC	5.9	384	NA
	QP013018	Secteur Centre	6 341	26.3	83.4	42.1	SEG	39.0	50.8	DEC	4.9	2 428	95.0
	QP013019	La Frescoule	1 144	30.1	95.3	36.9	INT	45.2	60.1	DYN	2.7	433	95.0
	QP013020	Le Charrel	2 269	23.2	77	41.2	INT	39.4	48.2	DYN	3.3	992	95.0

Typologie cadre de vie	Collèges publics <300m	Collèges publics REP <300m	Collèges publics REP+ <300m	Cités éducatives	Emplois francs	Cités emplois	ZFU	NPNRU avec intérêt N/R	QRR	Code géographique	Libellé du quartier	Libellé du département et de l'EPCI
										93	Provence-Alpes-Côte d'Azur	
										93	Ensemble QPV	
ANC	1				14					QP004002	Centre Ville - Saint-Lazare	04 Alpes-de-Haute-Provence - CA Durance-Lubéron-Verdon Agglomération
PUU					7			QIR		QP004003	Arc Serrets - Pl. - Al.	
ANC	2				5					QP004001	Centre Ville - Pigeonnier	04 Alpes-de-Haute-Provence - CA Provence-Alpes-Agglomération
PUU	1				0			QIR		QP005001	Haut - Gap	05 Hautes-Alpes - CA Gap-Tallard-Durance
GDE	1				10					QP006001	Las Planas	06 Alpes-Maritimes - Métropole Nice Côte d'Azur
BAN					7					QP006008	Centre	
GDE					1					QP006009	Résidence Sociale Nicéa	
GDE	1		1	1	24			QIN	QRR	QP006010	Les Moulins	
GDE	1				3				QRR	QP006011	Les Sagnes	
ANC	1				14					QP006012	Centre	
GDE	1		1		42		ZFU	QIR	QRR	QP006013	Pailon	
GDE	1		1		41		ZFU	QIN	QRR	QP006014	Anane - Le Manoir	
GDE	2	1			10					QP006015	Palais Des Expositions	
ANC					5					QP006016	Centre	
ANC	2				12			QIR		QP006005	Grand Centre	06 Alpes-Maritimes - CA du Pays de Grasse
GDE	1				3					QP006006	Les Fleurs De Grasse	
GDE	1				15			QIR		QP006003	Ranguin-Frayère	06 Alpes-Maritimes - CA Cannes Pays de Lérins
GDE					5					QP006004	Genêts - Oliviers	
ANC	1	1			19					QP006002	Coeur De Ville	06 Alpes-Maritimes - CA de Sophia Antipolis
PET					4					QP006007	La Condamine	06 Alpes-Maritimes - CC du Pays des Pailions
BAN	1				17					QP013006	Roquecoquille	13 Bouches-du-Rhône - CA Terre de Provence
ANC					14					QP013026	Centre Ancien	
PET					5					QP013027	Centre Historique	
GDE					6					QP013001	Florida Parc	13 Bouches-du-Rhône - Métropole d'Aix-Marseille-Provence
PET					14					QP013002	Quartier Centre Ville	
GDE					54	1	ZFU			QP013003	Saint Henri	
BAN					17					QP013004	Notre-Dame	
GDE					30	1				QP013005	La Viste	
GDE					22					QP013007	La Gavotte - Peyret	
GDE					10					QP013008	Château Saint Loup	
GDE	1	1			40					QP013009	La Capelette	
GDE	2	1			97					QP013014	Jas-De-Bouffan	
GDE	1				10					QP013015	Beisson	
GDE					59			QIR		QP013016	Encagnane	
GDE					13					QP013017	Corsy	
BAN	2		1	1	80			QIR		QP013018	Secteur Centre	
BAN	2	1		1	23					QP013019	La Frescoule	
GDE	1	1			38					QP013020	Le Charrel	

Libellé du département et de l'EPCI	Code géographique	Libellé du quartier	Population	Jeunes de 0 à 14 ans	Réussite au brevet	Taux de pauvreté	Typologie cohésion sociale	Taux d'emploi femmes	Taux d'emploi hommes	Typologie emploi	Taux de vacance	Nombre de logements sociaux	Logements sociaux
	93	Provence-Alpes-Côte d'Azur	5 052 832	16.8	89.4	17.3		58.3	65.1		7.7	309 052	10.7
	93	Ensemble QPV	510 302	23.8	84.9	49.4		35.2	46.1		11.4	110 982	23.8
13 Bouches-du-Rhône - Métropole d'Aix-Marseille-Provence	QP013021	Mas de Pouane	1 420	23.9	94	50.4	PET	33.9	52.5	DEC	7.2	602	95.0
	QP013022	Notre Dame Des Marins	1 807	27.6	87.3	49.8	INT	34.6	51.0	DEC	1.8	727	95.0
	QP013023	Canto Perdrix	1 809	28.8		44.9	INT	37.5	47.8	DEC	6.0	722	95.0
	QP013024	Les Aigues Douces	2 359	26.2		40.3	PET	30.3	45.4	DEC	10.7	709	75.0
	QP013025	Les Comtes	3 633	16.5	73	37.8	PET	38.3	49.5	DEC	4.3	1 408	79.2
	QP013028	Quartier Béalet	2 006	23.8		39.7	SEG	29.6	52.6	DEC	5.9	207	NA
	QP013029	Les Canourgues	3 455	29.1		53.1	SEG	33.5	45.8	DEC	11.9	1 274	95.0
	QP013030	La Monaque	1 669	24.6		34.8	INT	42.1	50.7	DYN	8.3	430	60.3
	QP013031	Centre ville	5 647	24.4		43.3	PET	41.8	59.6	DYN	12.1	794	31.0
	QP013032	Centre Ville Canet	104 302	21.2	85.5	51.3	SEG	36.7	44.0	DEC	12.2	9 788	18.3
	QP013033	La Cravache Le Troulet	1 838	20.8		43.6	INT	42.1	55.0	DYN	7.3	269	34.6
	QP013034	La Cayolle	2 254	27.3		41.5	INT	37.4	39.3	DYN	8.8	498	NA
	QP013035	La Sauvagère	1 466	29.4		53.1	DEF	39.1	47.8	DYN	15.4	8	NA
	QP013036	Benza	1 399	27.0		54.2	SEG	37.8	41.8	DEC	15.5	121	31.2
	QP013037	Saint Thys	1 500	21.3	77.2	51.5	INT	28.8	39.2	DEC	3.0	609	95.0
	QP013038	Air Bel	5 538	28.9		49.4	SEG	33.9	46.6	DYN	4.4	1 176	58.5
	QP013039	La Rouguière	1 814	22.1		52.1	INT	33.3	42.6	DYN	2.4	856	95.0
	QP013040	Valbarelle Néréides Bosquet	2 460	22.1	79.8	57.8	INT	34.1	50.2	DEC	2.1	1 047	95.0
	QP013041	Les Escourtines	1 251	25.1		42.9	INT	42.7	47.2	DYN	1.0	434	95.0
	QP013042	Malpassé Corot	9 843	28.0	85	58.5	SEG	29.5	38.3	DEC	5.4	2 715	66.5
	QP013043	Balustres Censaie	2 153	28.4		46.3	SEG	31.4	37.1	DYN	2.5	675	89.8
	QP013044	Frais Vallon	9 333	26.4	81.5	58.9	SEG	35.1	38.8	DEC	3.9	3 214	89.2
	QP013045	Le Petit Séminaire	1 589	26.5		53.0	PET	28.2	27.6	DYN	1.4	510	75.5
	QP013046	La Marie	1 289	24.9		54.1	SEG	31.8	38.9	DEC	4.7	479	95.0
	QP013047	Les Olives	843	10.2		46.2	PET	46.5	42.8	DYN	8.3	431	95.0
	QP013048	La Simiane La Paternelle	2 669	27.5	72.2	48.2	PET	36.8	47.2	DEC	5.7	149	14.7
	QP013049	Bon Secours	23 286	27.3	87.6	57.0	SEG	26.6	34.2	DEC	6.0	5 605	61.4
	QP013050	Le Castellas	3 409	23.7		50.9	SEG	28.7	39.3	DEC	3.4	1 187	84.6
	QP013051	La Castellane	9 109	29.2	69.9	56.4	SEG	25.3	32.7	DEC	3.2	2 432	78.1
	QP013052	Consolat Ruisseau	4 531	27.6	64	53.9	SEG	25.6	34.5	DEC	7.3	1 416	72.5
	QP013053	La Calade	5 444	22.1	89.1	50.6	PET	32.0	43.7	DEC	8.9	951	39.9
	QP013054	Les Aygalades	1 886	29.6		57.2	SEG	27.3	29.1	DEC	4.0	431	73.9
	QP013055	Kalliste La Granière La Solidarité	7 648	32.0		62.3	SEG	24.8	35.8	DEC	8.8	1 396	54.9
	QP013056	La Savine	944	24.1	83.3	47.7	SEG	27.0	35.9	DEC	9.8	1 018	95.0
	QP013057	Les Tilleuls La Maurelette	2 342	29.3		60.5	SEG	24.3	41.6	DYN	14.2	90	11.3
	QP013058	La Cabucelle	12 476	23.4	75.7	55.8	SEG	32.0	40.6	DEC	14.6	1 113	20.6
	QP013059	La Visitation - Bassens	1 876	18.7		34.9	SEG	28.0	39.7	DEC	7.3	519	79.7
	QP013060	Saint André	1 562	24.4		39.8	DEF	45.2	53.0	DYN	6.9	163	21.3
	QP013061	Le Prépaou	2 894	23.5	86.4	37.5	INT	44.5	60.5	DYN	4.0	1 053	85.9
	QP013062	La Carraire	1 734	32.1	91.4	34.6	PET	40.5	61.9	DEC	5.0	544	89.8

Typologie cadre de vie	Collèges publics <300m	Collèges publics REP <300m	Collèges publics REP + <300m	Cités éducatives	Emplois francs	Cités emplois	ZFU	NPNRU avec intérêt N/R	QRR	Code géographique	Libellé du quartier	Libellé du département et de l'EPCI
										93	Provence-Alpes-Côte d'Azur	
										93	Ensemble QPV	
BAN	1				14				QIR	QP013021	Mas de Pouane	13 Bouches-du-Rhône - Métropole d'Aix-Marseille-Provence
BAN	1	1			8					QP013022	Notre Dame Des Marins	
BAN					7					QP013023	Canto Perdrix	
GDE				1	13			QIN		QP013024	Les Aigues Douces	
BAN	2	1	1	1	26			QIR		QP013025	Les Comtes	
GDE					7					QP013028	Quartier Béalet	
PUU					47			QIR		QP013029	Les Canourgues	
PUU					31					QP013030	La Monaque	
GDE					67					QP013031	Centre ville	
ANC	10	1	6	1	1702		ZFU	QIN QRR		QP013032	Centre Ville Canet	
GDE					18					QP013033	La Cravache Le Trioulet	
GDE					20					QP013034	La Cayolle	
GDE					14					QP013035	La Sauvagère	
GDE					11					QP013036	Benza	
GDE	1				23					QP013037	Saint Thys	
GDE					70			QIN		QP013038	Air Bel	
GDE					31					QP013039	La Rouguière	
GDE	1	1			27					QP013040	Valbarelle Néréides Bosquet	
GDE					15					QP013041	Les Escourtines	
GDE	2		2	1	110	1	ZFU	QIN		QP013042	Malpassé Corot	
GDE					40	1				QP013043	Balustres Cerisaie	
GDE	3	1	2		137	1		QIN		QP013044	Frais Vallon	
GDE					11					QP013045	Le Petit Séminaire	
GDE					48	1				QP013046	La Manie	
GDE					10	1				QP013047	Les Olives	
GDE	1		1		28	1	ZFU			QP013048	La Simiane La Paternelle	
GDE	5		5		255	1	ZFU	QIN QRR		QP013049	Bon Secours	
GDE					50	1	ZFU			QP013050	Le Castellas	
GDE	2		2	1	139	1	ZFU	QIN		QP013051	La Castellane	
GDE	1		1		57	1		QIR		QP013052	Consolat Ruisseau	
GDE	1		1		63	1		QIR		QP013053	La Calade	
GDE					22	1		QIR		QP013054	Les Aygalades	
GDE					88	1		QIN		QP013055	Kalliste La Granière La Solidarité	
GDE	1		1		7	1		QIN		QP013056	La Savine	
GDE					38	1	ZFU	QIR		QP013057	Les Tilleuls La Maurelette	
PET	1		1		216	1	ZFU	QIN QRR		QP013058	La Cabucelle	
GDE					20	1	ZFU	QIR		QP013059	La Visitation - Bassens	
PET					31	1	ZFU			QP013060	Saint André	
BAN	1	1			59					QP013061	Le Prépaou	
BAN	1			1	29					QP013062	La Carraire	

Libellé du département et de l'EPCI	Code géographique	Libellé du quartier	Population	Jeunes de 0 à 14 ans	Réussite au brevet	Taux de pauvreté	Typologie cohésion sociale	Taux d'emploi femmes	Taux d'emploi hommes	Typologie emploi	Taux de vacance	Nombre de logements sociaux	Logements sociaux
	93	Provence-Alpes-Côte d'Azur	5 052 832	16.8	89.4	17.3		58.3	65.1		7.7	309 052	10.7
	93	Ensemble QPV	510 302	23.8	84.9	49.4		35.2	46.1		11.4	110 982	23.8
13 Bouches-du-Rhône - Métropole d'Aix-Marseille-Provence	QP013063	La Maille	5 451	26.0	76.1	46.6	SEG	28.1	50.8	DEC	6.7	1 356	84.6
	QP013064	La Soude Bengale	2 264	19.6		44.4	INT	39.5	44.1	DYN	1.8	861	95.0
	QP013065	Caillols La Moularde	1 611	18.0		42.9	INT	37.7	41.9	DYN	0.4	742	95.0
13 Bouches-du-Rhône - CA d'Arles-Crau-Camargue-Montagnette	QP013010	Griffeuille	2 104	19.7	83.8	53.4	SEG	19.8	46.6	DEC	2.7	870	81.8
	QP013011	Barriol	4 102	26.2		55.0	SEG	32.4	45.7	DEC	5.0	1 537	91.8
	QP013012	Le Trébon	2 248	22.9		50.3	SEG	28.1	48.6	DEC	7.8	929	87.9
	QP013013	Centre Historique - Ferrages	4 509	24.0		50.8	SEG	32.4	46.0	DEC	18.4	194	10.3
83 Var - CA Var Esterel Méditerranée (CAVEM)	QP083001	L'Agachon	984	19.3		33.2	PET	51.4	47.0	DYN	3.7	373	95.0
	QP083018	La Gabelle	2 486	25.5		55.7	SEG	24.4	46.1	DEC	7.5	151	21.3
83 Var - CA de la Provence Verte	QP083020	Centre Ville	2 254	22.6		46.4	PET	33.6	52.1	DYN	33.4	109	9.7
	QP083021	Le Carami	1 648	23.9	87.2	51.2	PET	32.3	47.5	DEC	10.4	549	NA
83 Var - Dracénie Provence Verdon Agglomération	QP083002	Centre Ville	3 894	18.5		43.7	INT	46.0	51.5	DYN	25.8	253	11.9
	QP083003	Les Collettes	2 572	28.3	87.5	40.9	INT	40.1	62.4	DYN	9.1	739	81.9
	QP083004	Centre Ville	1 323	23.6		49.0	SEG	35.9	54.8	DYN	17.9	95	14.9
83 Var - Métropole Toulon-Provence-Méditerranée	QP083005	Romain Rolland	1 363	25.0		48.9	INT	31.0	41.6	DEC	3.6	560	95.0
	QP083006	Centre Ville	2 022	15.3		42.8	INT	50.9	53.7	DYN	22.6	65	5.0
	QP083007	Val Des Rougières	2 100	28.9		54.4	PET	39.3	47.9	DEC	6.3	819	NA
	QP083008	Berthe	9 117	26.7	88	51.0	SEG	29.9	42.0	DEC	5.1	2 487	72.6
	QP083009	Centre Ville	2 867	19.9		41.1	INT	41.1	48.6	DYN	19.7	46	5.0
	QP083010	La Beaucaire	4 154	26.1		55.3	PET	29.6	43.3	DEC	3.0	1 692	95.0
	QP083011	La Florane	2 286	24.4		45.0	SEG	35.3	49.6	DEC	2.9	849	95.0
	QP083012	Pontcarral	1 099	31.2		67.2	SEG	16.8	41.4	DEC	7.8	83	24.2
	QP083013	Pont Du Las- Rodeilhac	3 552	16.6	87.6	40.5	INT	40.5	53.9	DYN	9.8	589	28.2
	QP083014	Beaulieu- Sainte Marie	1 204	23.3		39.5	PET	35.4	45.3	DYN	4.7	5	NA
	QP083015	Sainte Musse	2 101	23.2	86.6	66.5	SEG	18.8	34.0	DEC	15.5	626	80.8
	QP083016	Centre Ville	9 401	13.8	87	48.4	INT	34.8	47.1	DEC	13.9	564	8.6
	QP083017	Le Jonquet- La Baume- Le Guynemer	1 812	21.7		49.4	SEG	29.9	52.4	DEC	2.8	565	86.0
83 Var - CC Coeur du Var	QP083019	Centre Ville - Le Vergeiras	1 558	19.1	85.1	44.8	INT	40.5	55.3	DYN	9.2	203	NA
84 Vaucluse - CC Rhône Lez Provence	QP084022	Nord Du Centre Ancien	2 290	24.9		52.1	PET	30.9	49.0	IND	22.7	477	38.3
84 Vaucluse - CA Luberon Monts de Vaucluse	QP084020	Quartiers Dr Ayme	4 748	26.9	87.1	57.5	SEG	24.6	47.9	IND	7.1	1 688	88.1
	QP084021	Quartiers La Clède	1 222	19.1	97.2	40.6	INT	40.1	42.7	DEC	11.0	26	6.5
84 Vaucluse - CC Pays d'Apt-Luberon	QP084017	Centre Ancien- Saint Michel	3 125	21.3	91.9	48.4	INT	36.6	50.9	DYN	14.9	497	28.5
84 Vaucluse - CC Enclave des Papes- Pays de Grignan	QP084019	Centre ancien - Les Tours	1 705	22.5		50.4	SEG	32.8	57.5	IND	9.9	119	17.4
84 Vaucluse - Métropole d'Aix-Marseille-Provence	QP084007	Centre Ancien Et Sud Ouest	1 916	16.7	76.6	32.4	INT	47.9	61.2	DYN	18.7	143	10.0
84 Vaucluse - CA Ventoux-Comtat-Venaissin (COVE)	QP084008	Centre Ville	2 665	17.8		52.7	INT	38.7	53.5	DEC	22.3	94	7.0
	QP084009	Amandier - Eléphants	2 185	23.3	84.7	57.8	SEG	25.7	44.5	DEC	18.0	618	66.6
	QP084010	Pous Du Plan	1 152	28.9		72.2	SEG	13.2	35.8	IND	11.6	432	95.0
	QP084011	Quintine - Villemaire	1 380	25.5	79.8	50.8	SEG	45.3	59.5	DEC	3.1	385	70.2
84 Vaucluse - CC du Pays Réuni d'Orange	QP084012	Fourchevilles	4 384	24.1		55.7	SEG	33.0	58.6	IND	9.1	1 261	73.8
	QP084013	Quartiers Nogent	1 209	21.8	95.8	58.2	SEG	25.9	39.8	IND	12.7	328	68.0

Typologie cadre de vie	Collèges publics<300m	Collèges publics REP<300m	Collèges publics REP+<300m	Cités éducatives	Emplois francs	Cités emplois	ZFU	NPNRU avec intérêt N/R	QRR	Code géographique	Libellé du quartier	Libellé du département et de l'EPCI
										93	Provence-Alpes-Côte d'Azur	
										93	Ensemble QPV	
BAN	1		1	1	49			QIN		QP013063	La Maille	13 Bouches-du-Rhône - Métropole d'Aix-Marseille-Provence
GDE					17					QP013064	La Soude Bengale	
GDE					27					QP013065	Caillols La Moularde	
PUU	1	1			23					QP013010	Griffeuille	13 Bouches-du-Rhône - CA d'Arles-Crau-Camargue-Montagnette
PUU					47			QIR		QP013011	Barriol	
PUU					38					QP013012	Le Trébon	
ANC					46			QIR		QP013013	Centre Historique - Ferrages	
PUU					3					QP083001	L'Agachon	83 Var - CA Var Esterel Méditerranée (CAVEM)
GDE					11					QP083018	La Gabelle	
ANC					13					QP083020	Centre Ville	83 Var - CA de la Provence Verte
PUU	1				4					QP083021	Le Carami	
ANC					16					QP083002	Centre Ville	83 Var - Dracénie Provence Verdon Agglomération
PUU	1				6					QP083003	Les Collettes	
PET					5					QP083004	Centre Ville	
GDE					9					QP083005	Romain Rolland	83 Var - Métropole Toulon-Provence-Méditerranée
ANC					9					QP083006	Centre Ville	
BAN					6					QP083007	Val Des Rougières	
GDE	1		1	1	33	1	ZFU		QRR	QP083008	Berthe	
ANC				1	19	1			QIR	QP083009	Centre Ville	
GDE					15				QRR	QP083010	La Beaucaire	
GDE					7					QP083011	La Florane	
ANC					3				QIR QRR	QP083012	Pontcarra	
ANC	2	1			16					QP083013	Pont Du Las-Rodeilhac	
ANC				1	4					QP083014	Beaulieu- Sainte Mane	
GDE	1		1	1	4				QIN QRR	QP083015	Sainte Musse	
ANC	2	1			45		ZFU		QIR	QP083016	Centre Ville	
GDE					8					QP083017	Le Jonquet- La Baume- Le Guynermer	
ANC	1				12					QP083019	Centre Ville - Le Vergeiras	83 Var - CC Coeur du Var
PUU					36					QP084022	Nord Du Centre Ancien	84 Vaucluse - CC Rhône Lez Provence
BAN	1		1		26				QIR	QP084020	Quartiers Dr Ayme	84 Vaucluse - CA Luberon Monts de Vaucluse
PET	1				6					QP084021	Quartiers La Clède	
ANC	1				46					QP084017	Centre Ancien- Saint Michel	84 Vaucluse - CC Pays d'Apt-Luberon
ANC					14					QP084019	Centre ancien - Les Tours	84 Vaucluse - CC Enclave des Papes- Pays de Grignan
ANC	1				27					QP084007	Centre Ancien Et Sud Ouest	84 Vaucluse - Métropole d'Aix-Marseille-Provence
ANC				1	61					QP084008	Centre Ville	84 Vaucluse - CA Ventoux- Comtat- Venaissin (COVE)
GDE	1	1		1	21					QP084009	Amandier - Elephants	
GDE				1	13					QP084010	Pous Du Plan	
BAN	1		1	1	20					QP084011	Quintine - Villemarie	
GDE					44				QIR	QP084012	Fourchevieilles	84 Vaucluse - CC du Pays Réuni d'Orange
GDE	1				6					QP084013	Quartiers Nogent	

Libellé du département et de l'EPCI	Code géographique	Libellé du quartier	Population	Jeunes de 0 à 14 ans	Réussite au brevet	Taux de pauvreté	Typologie cohésion sociale	Taux d'emploi femmes	Taux d'emploi hommes	Typologie emploi	Taux de vacance	Nombre de logements sociaux	Logements sociaux
	93	Provence-Alpes-Côte d'Azur	5 052 832	16.8	89.4	17.3		58.3	65.1		7.7	309 052	10.7
	93	Ensemble QPV	510 302	23.8	84.9	49.4		35.2	46.1		11.4	110 982	23.8
84 Vaucluse - CA du Grand Avignon (COGA)	QP084002	Monclar Champfleury Rocade Sud Barbière Croix Des Oiseaux	18 006	27.9	88.6	56.5	SEG	25.6	43.0	DEC	11.6	5 505	81.3
	QP084003	Quartiers Nord Est	5 164	29.0		55.0	SEG	30.4	42.0	DEC	12.3	1 601	81.4
	QP084004	Quartier De Saint Chamand	2 917	29.9		57.0	SEG	23.1	36.6	DEC	10.1	1 081	95.0
	QP084005	Quartiers Camp Rambaud - Les Mérides	775	12.3		42.0	SEG	50.2	51.4	DYN	5.7	2	NA
	QP084006	Joffre Et Centre Ville	2 641	28.5		48.3	SEG	42.2	57.8	DYN	11.3	569	48.0
84 Vaucluse - CC des Sorgues du Comtat	QP084001	Quartiers Griffons Et Centre Ville	1 390	21.0	84.8	43.9	SEG	33.0	48.0	DYN	22.6	257	41.1
	QP084014	Quartiers Générat E.	1 565	26.4		57.0	SEG	26.6	46.5	DEC	9.4	597	85.6
	QP084015	Quartier De Chaffunes	1 128	32.3		50.6	SEG	34.0	49.0	DEC	5.2	355	77.9
	QP084016	Quartiers Du Vieux Moulin Aux Mûriers	1 453	21.7	92.6	46.0	PET	40.8	59.2	DYN	15.7	161	24.4
84 Vaucluse - CC du Pays des Sorgues et des Monts de Vaucluse	QP084018	Quartiers Nord - Ouest	1 044	30.9		54.7	INT	33.0	47.8	DEC	6.7	448	95.0

Typologie cadre de vie	Collèges publics<300m	Collèges publics REP<300m	Collèges publics REP+ <300m	Cités éducatives	Emplois francs	Cités emplois	ZFU	NPNRU avec intérêt N/R	QRR	Code géographique	Libellé du quartier	Libellé du département et de l'EPCI
										93	Provence-Alpes-Côte d'Azur	
										93	Ensemble QPV	
GDE	2		2	1	201	1	ZFU	QIN		QP084002	Monclar Champfleury Rode Sud Barbière Croix Des Oiseaux	84 Vaucluse - CA du Grand Avignon (COGA)
GDE				1	46	1		QIR		QP084003	Quartiers Nord Est	
GDE				1	39	1	ZFU	QIN		QP084004	Quartier De Saint Chamand	
GDE					10	1				QP084005	Quartiers Camp Rambaud - Les Méridès	
GDE					44	1				QP084006	Joffre Et Centre Ville	
GDE	1	1			15					QP084001	Quartiers Griffons Et Centre Ville	84 Vaucluse - CC des Sorgues du Comtat
GDE					21					QP084014	Quartiers Générat E.	
GDE					12					QP084015	Quartier De Chaffunes	
ANC	1				16					QP084016	Quartiers Du Vieux Moulin Aux Mûriers	
BAN					10					QP084018	Quartiers Nord - Ouest	84 Vaucluse - CC du Pays des Sorgues et des Monts de Vaucluse

À propos de l'ANCT

Créée au 1^{er} janvier 2020, l'Agence nationale de la cohésion des territoires (ANCT) est un nouveau partenaire pour les collectivités locales qu'elle accompagne dans leurs projets de territoire. Elle anime des pactes territoriaux et les programmes de la politique de la ville ainsi que France Services, Action cœur de ville, Petites Villes de demain, France Très Haut Débit...

L'ANCT développe également une offre de services sur mesure en matière d'ingénierie de projet, avec une approche « cousue main » pour répondre au plus près de leurs besoins spécifiques et locaux.

sig.ville.gouv.fr

cartotheque.anct.gouv.fr